



GRAFIK COVID-19 KOTA MALANG

Sesuai Inmendagri No. 53 Tahun 2022



MASA TRANSISI menuju ENDEMI

INFOGRAFIS PERKEMBANGAN COVID-19 KOTA MALANG



UPDATE DATA COVID-19

DI WILAYAH KOTA MALANG

13 Februari 2023



SUMBER : SATGAS COVID-19 KOTA MALANG



UPDATE DATA COVID-19

DI WILAYAH KOTA MALANG

13 Februari 2023

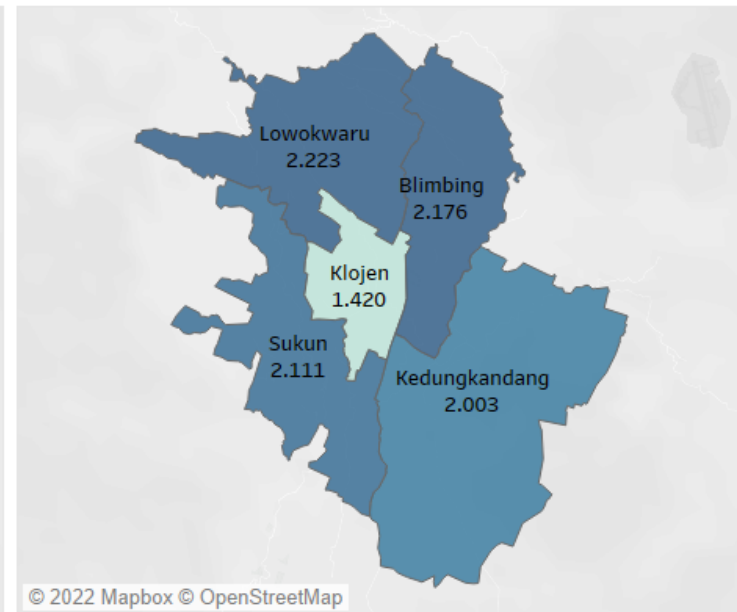
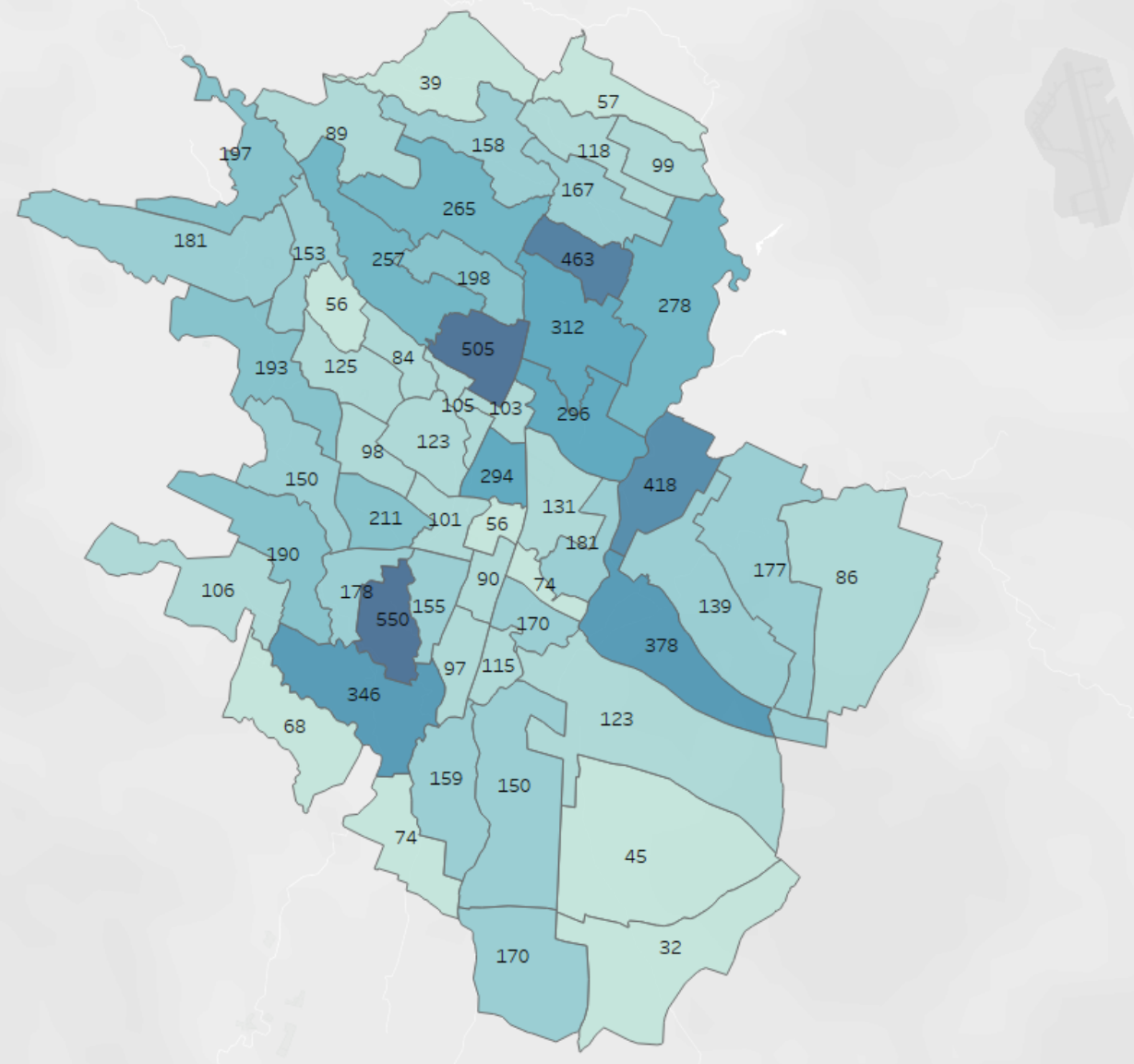
KECAMATAN	SUSPEK							KONFIRMASI COVID			
	ISOLASI RUMAH/RAWAT JALAN	ISOLASI RS	DISCARDED	PROBABLE			TOTAL	DALAM PANTAUAN	SEMBUH	MENINGGAL	TOTAL
				MENINGGAL	RAWAT RS	RAWAT JALAN					
KEDUNGKANDANG	0	0	1976	27	0	0	2003	0	4696	212	4.908
SUKUN	0	0	2073	38	0	0	2111	2	5208	299	5.509
BLIMBING	0	0	2142	34	0	0	2176	8	7503	294	7.805
KLOJEN	0	0	1396	24	0	0	1420	11	3796	206	4.013
LOWOKWARU	0	0	2188	35	0	0	2223	7	6852	277	7.136
TOTAL	0	0	9775	158	0	0	9933	28	28055	1288	29.371

Kasus Luar Daerah **2.771**

SUMBER : SATGAS COVID-19 KOTA MALANG

13 Februari 2023

PETA SEBARAN KASUS SUSPEK

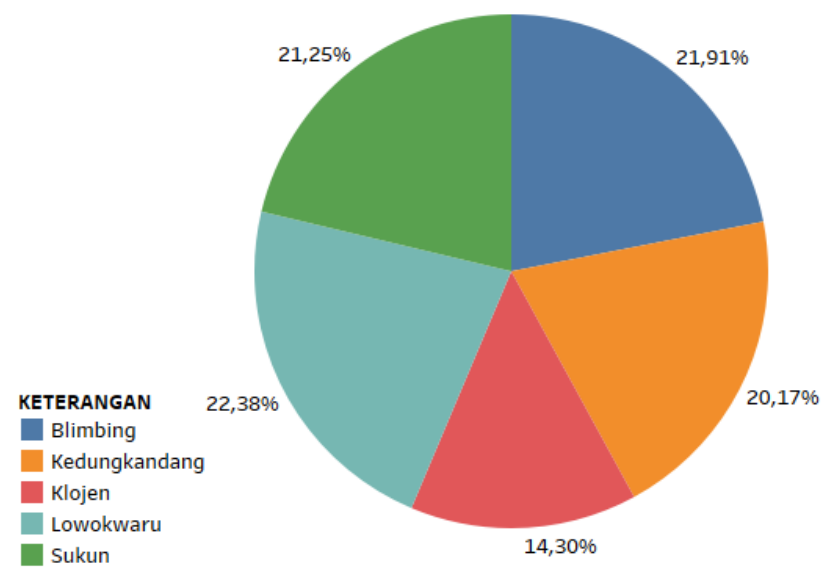


SUSPEK
ALAMAT KOTA MLG

9.933

SUSPEK
LUAR KOTA MALANG

0

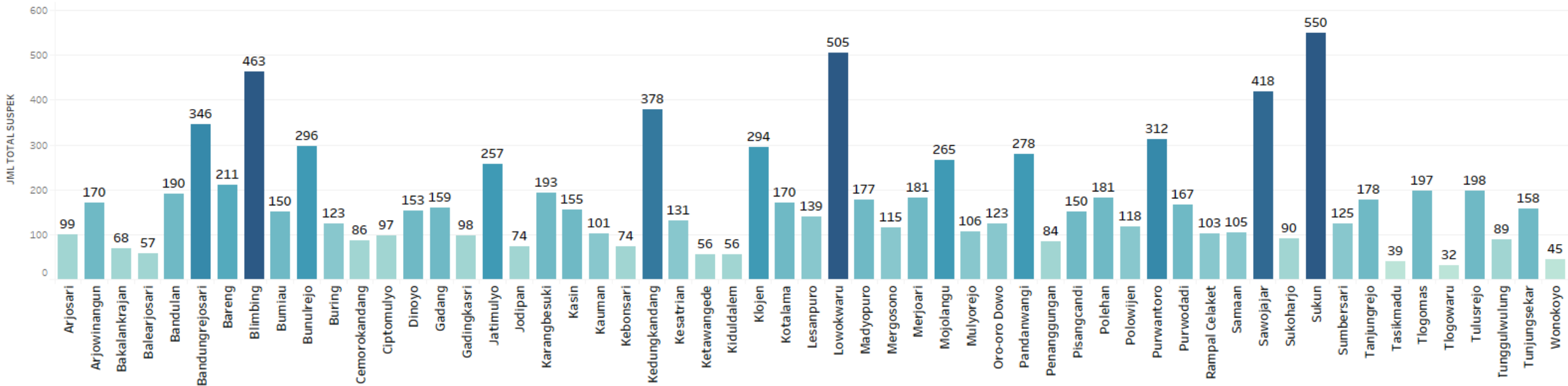
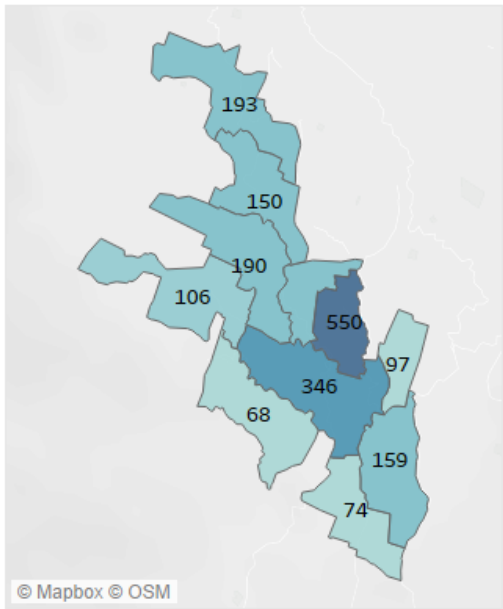
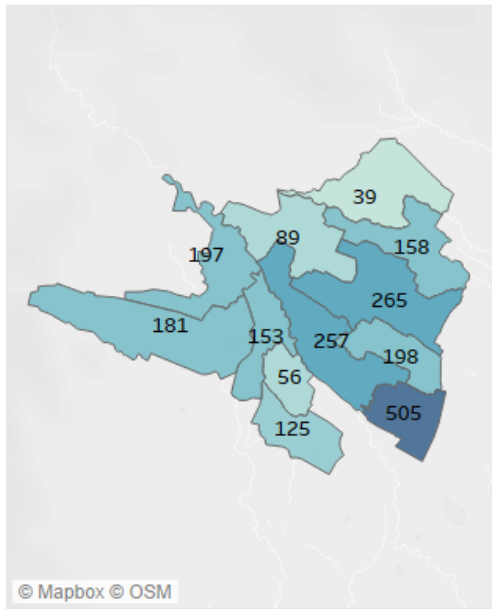
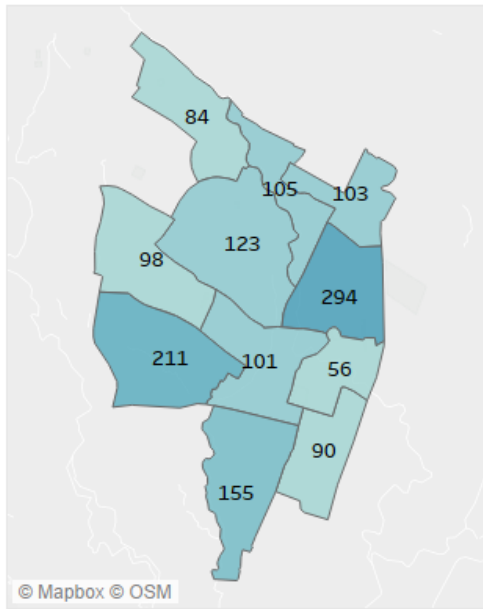
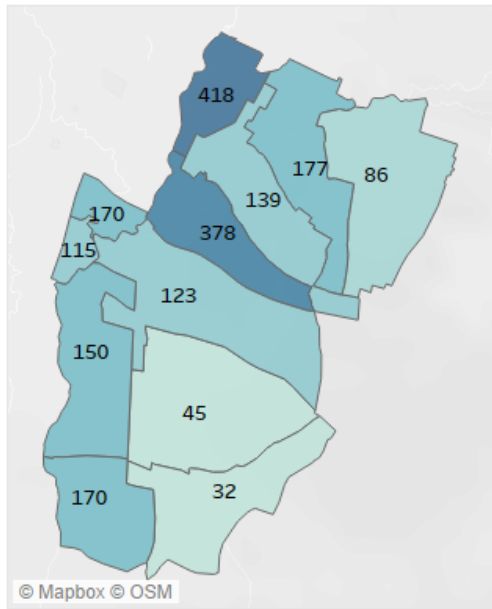
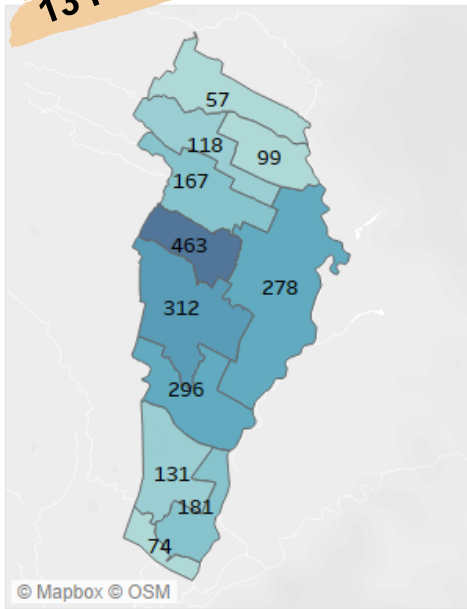


KETERANGAN

- Blimbing
- Kedungkandang
- Klojen
- Lowokwaru
- Sukun

13 Februari 2023

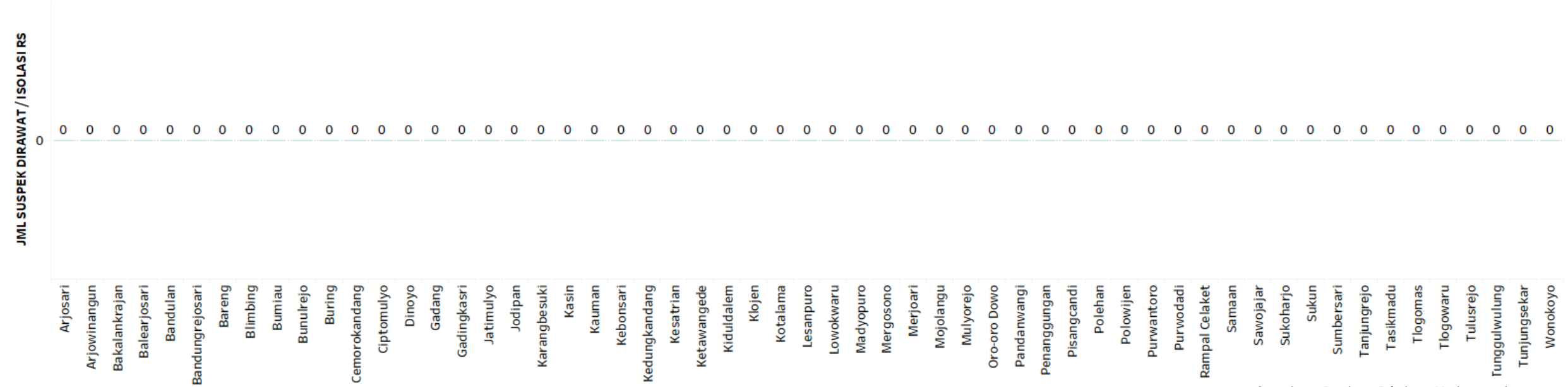
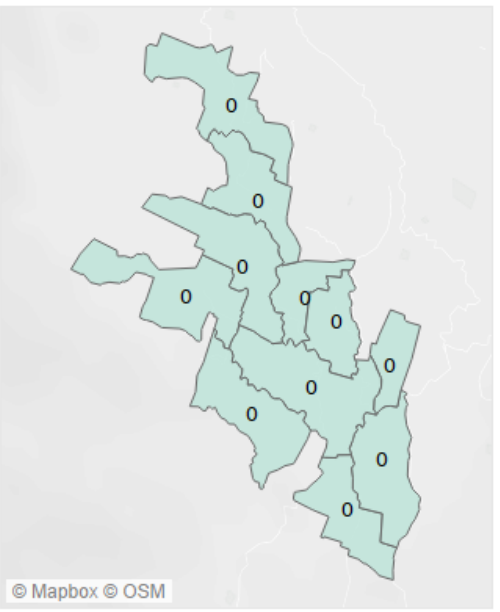
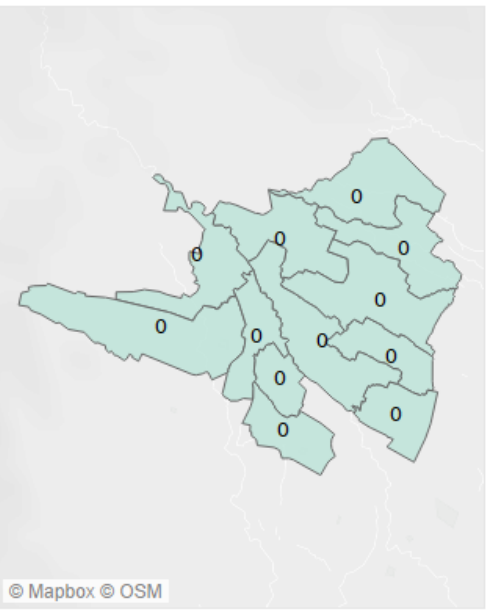
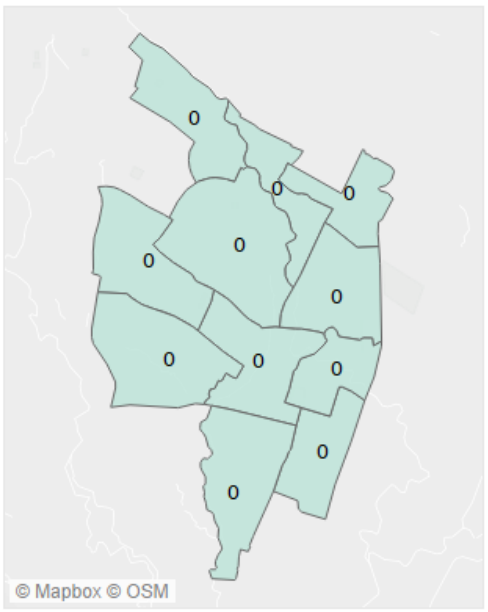
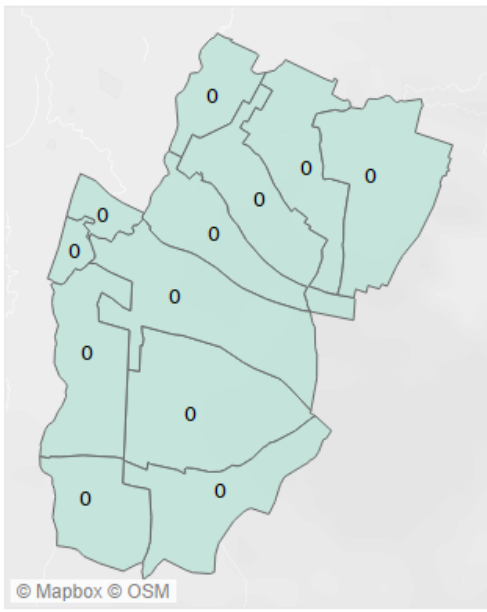
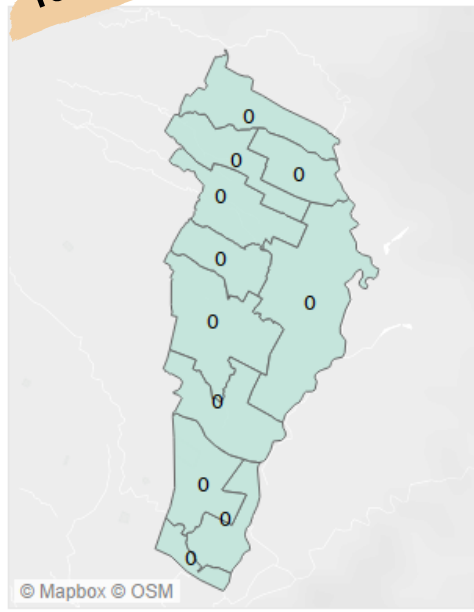
PETA SEBARAN KASUS SUSPEK PER-KECAMATAN



Sumber Data : Dinkes Kota Malang

13 Februari 2023

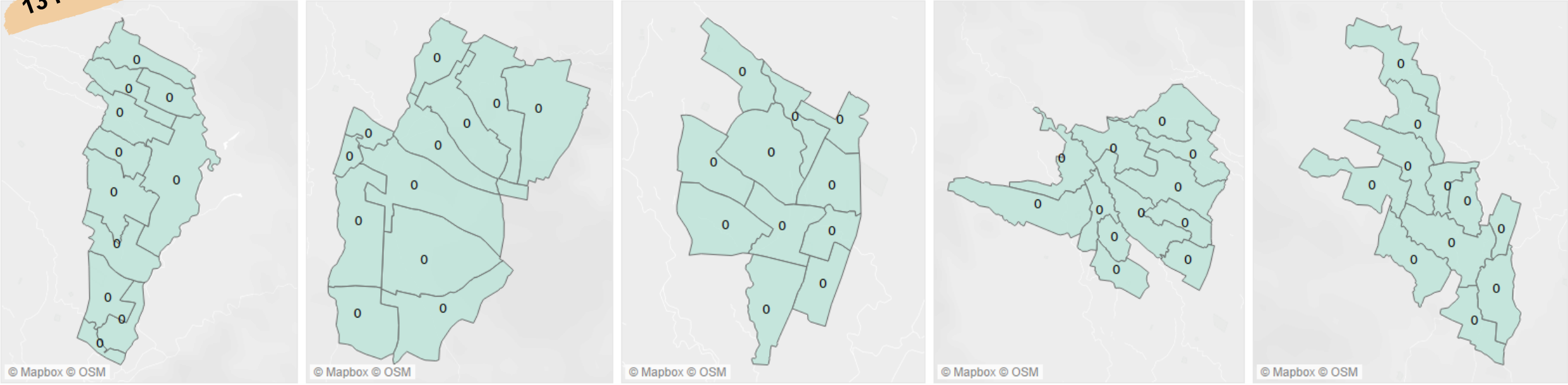
PETA SEBARAN KASUS SUSPEK (RAWAT DI RUMAH SAKIT PER-KECAMATAN)



Sumber Data : Dinkes Kota Malang

13 Februari 2023

PETA SEBARAN KASUS SUSPEK (RAWAT JALAN / ISOLASI DI RUMAH PER-KECAMATAN)




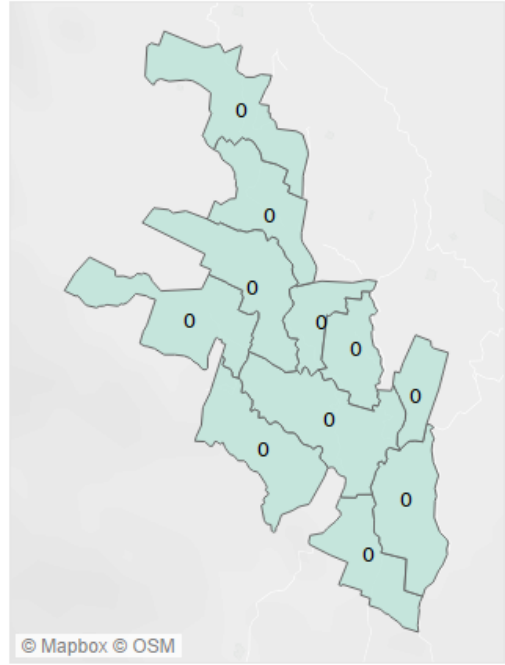
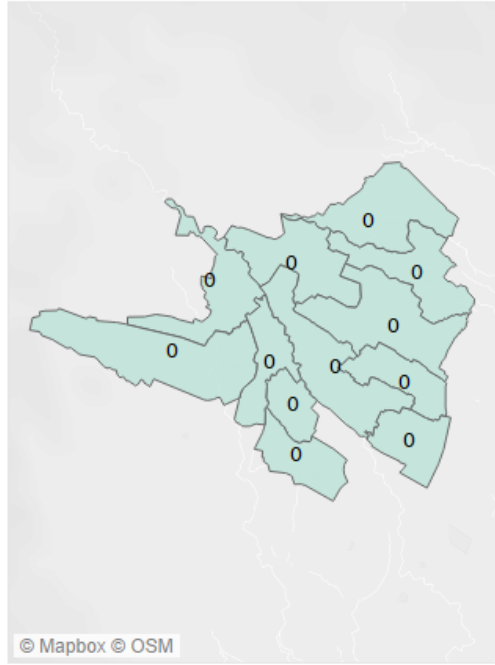
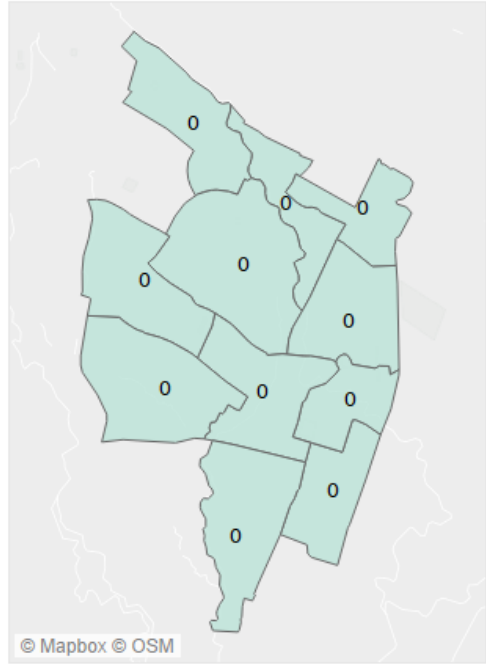
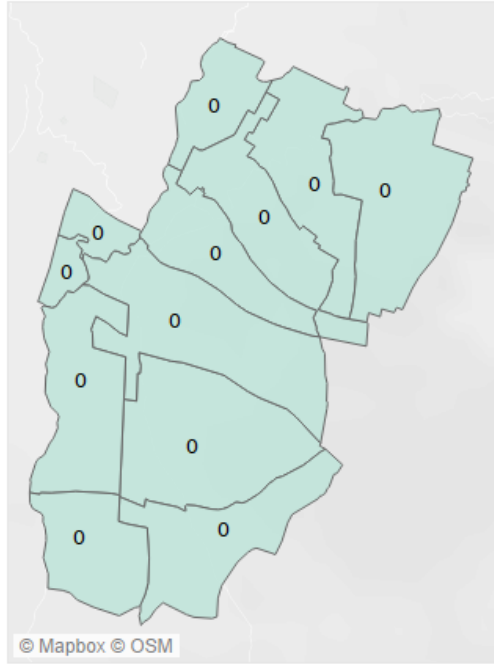
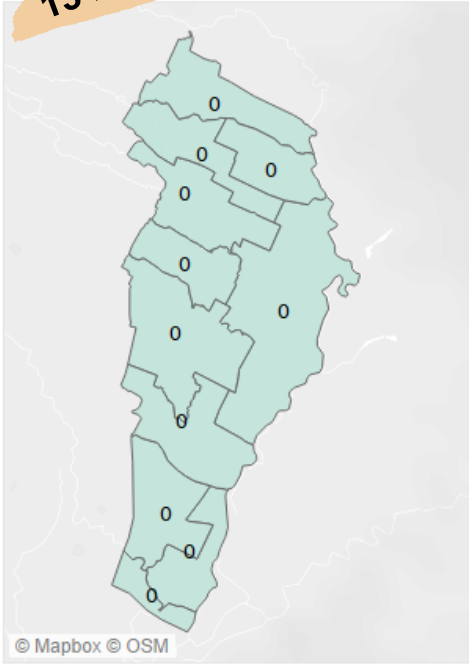
JML SUSPEK RAWAT JALAN / ISOLASI DI RU..

Arjosari	0
Arjowinangun	0
Bakalanrajan	0
Balearjosari	0
Bandulan	0
Bandungrejosari	0
Bareng	0
Blimbing	0
Bumiaiu	0
Bunulrejo	0
Buring	0
Cemorokandang	0
Ciptomulyo	0
Dinoyo	0
Gadang	0
Gadingkasri	0
Jatimulyo	0
Jodipan	0
Karangbesuki	0
Kasin	0
Kauman	0
Kebonsari	0
Kedungkandang	0
Kesatrian	0
Ketawanggede	0
Kiduldalem	0
Klojen	0
Kotalama	0
Lesanpuro	0
Lowokwaru	0
Madyopuro	0
Mergosono	0
Merjoari	0
Mojolangu	0
Muliyorejo	0
Oro-oro Dowo	0
Pandanwangi	0
Penanggungan	0
Pisangcandi	0
Polehan	0
Polowijen	0
Purwantoro	0
Purwodadi	0
Rampal Celaket	0
Samaan	0
Sawojajar	0
Sukoharjo	0
Sukun	0
Sumbarsari	0
Tanjungrejo	0
Tasikmadu	0
Tlogomas	0
Tlogowaru	0
Tulusrejo	0
Tunggulwulung	0
Tunjungsekar	0
Wonokoyo	0

Sumber Data : Dinkes Kota Malang

13 Februari 2023

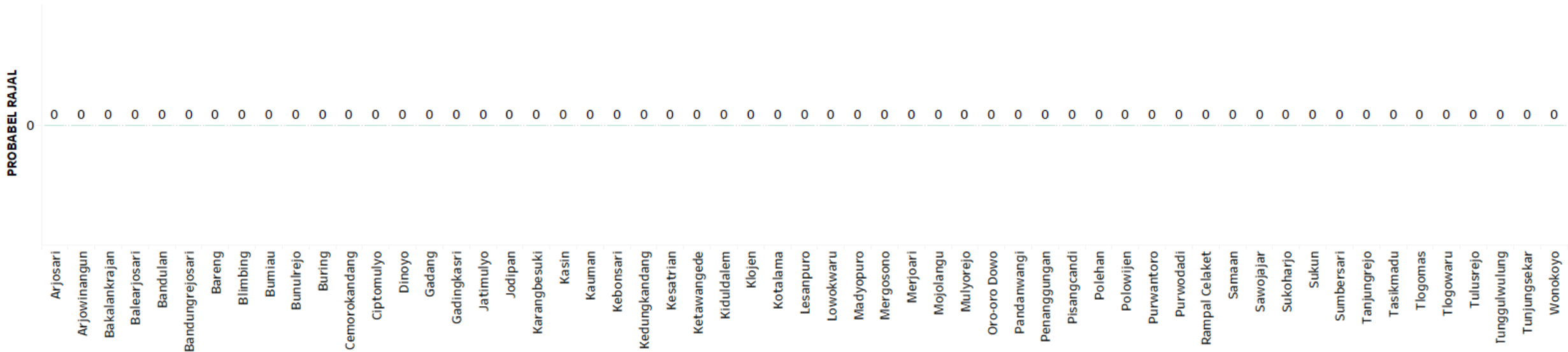
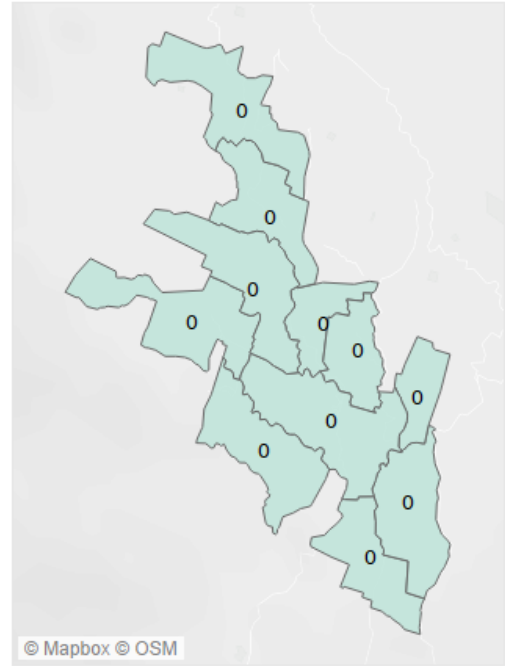
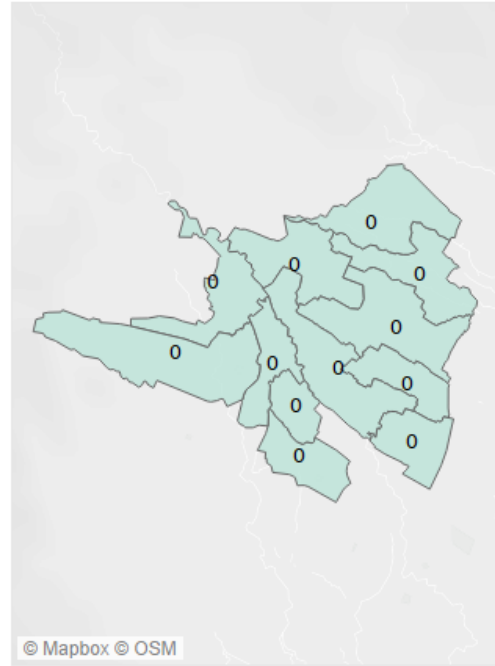
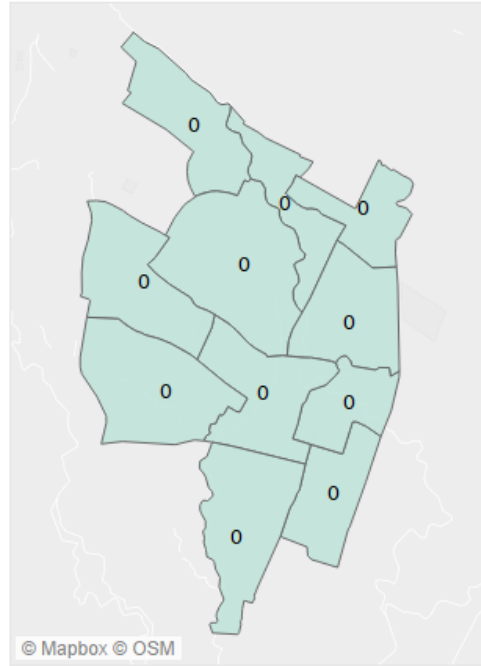
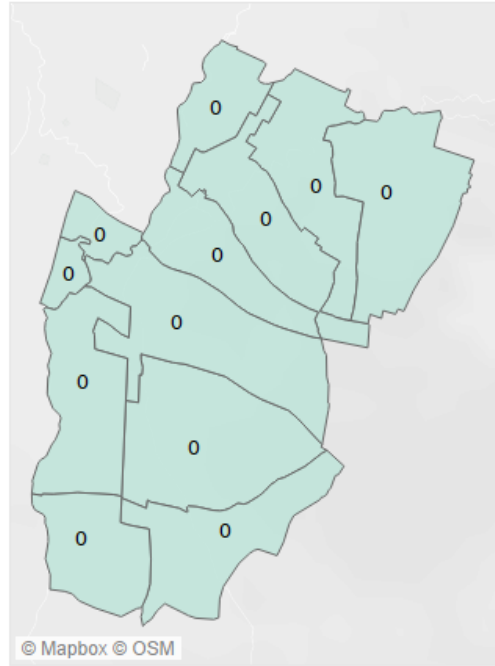
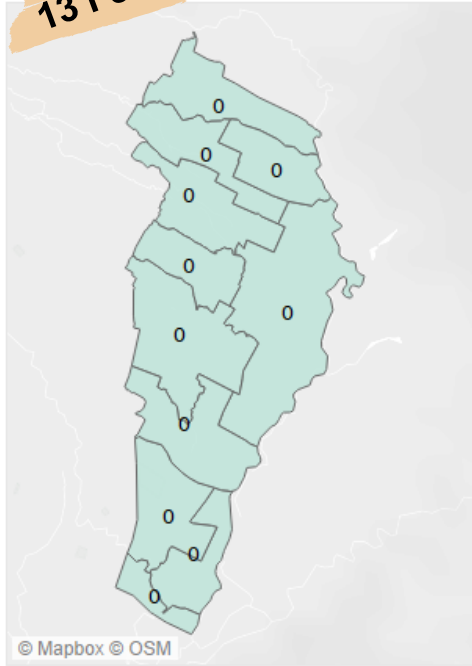
PETA SEBARAN KASUS SUSPEK (PROBABEL RAWAT INAP DI RS PER-KECAMATAN)



Sumber Data : Dinkes Kota Malang

13 Februari 2023

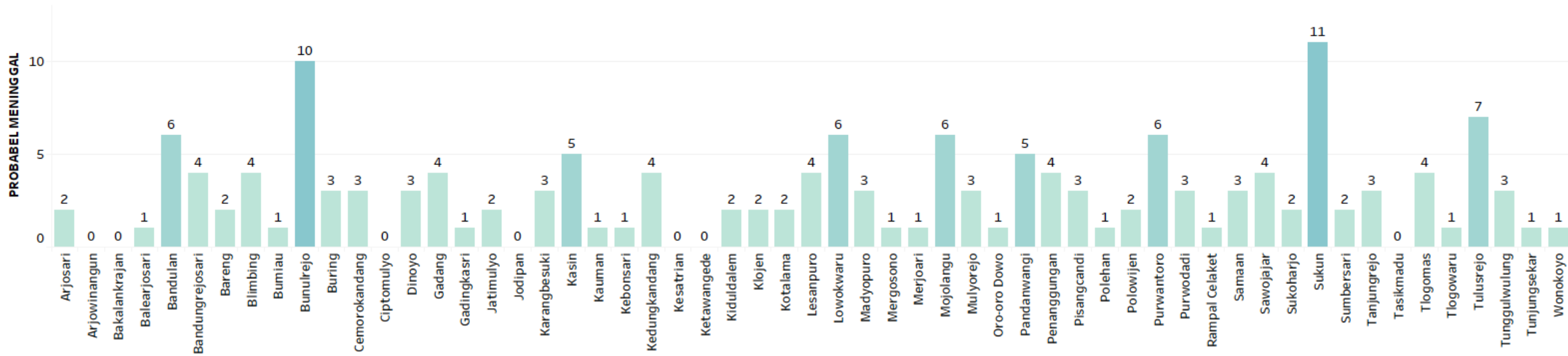
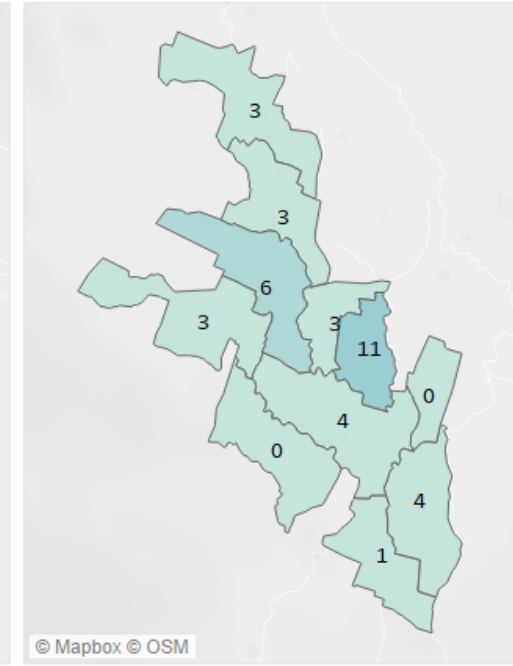
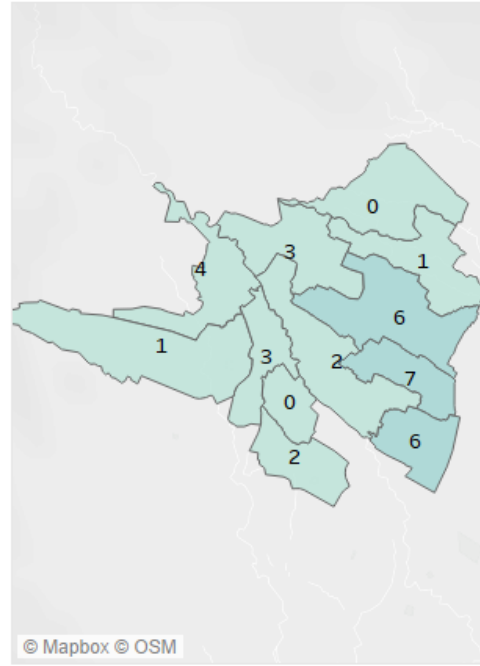
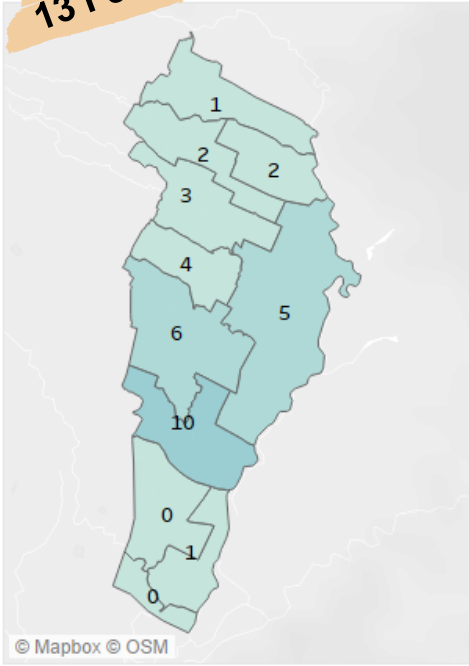
PETA SEBARAN KASUS SUSPEK (PROBABEL RAWAT JALAN PER-KECAMATAN)



Sumber Data : Dinkes Kota Malang

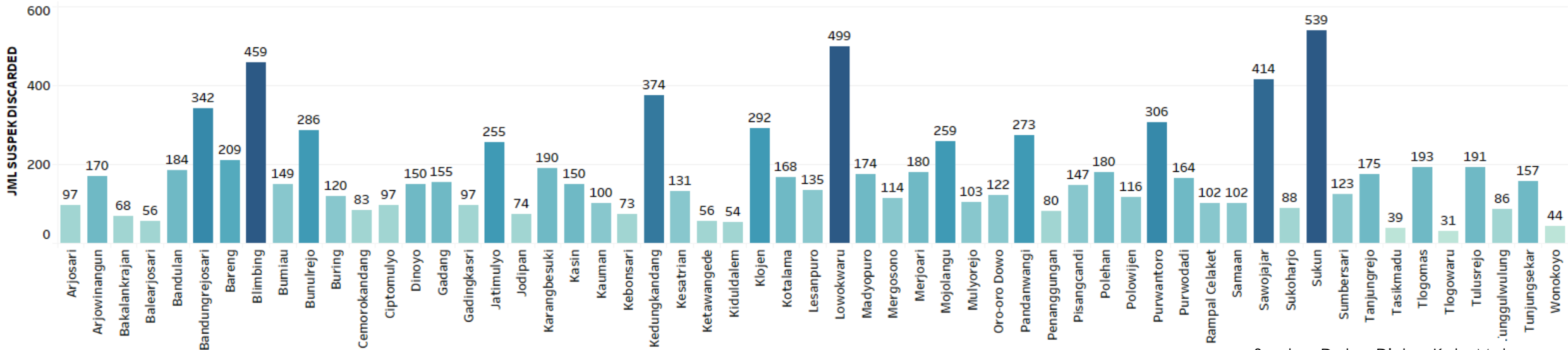
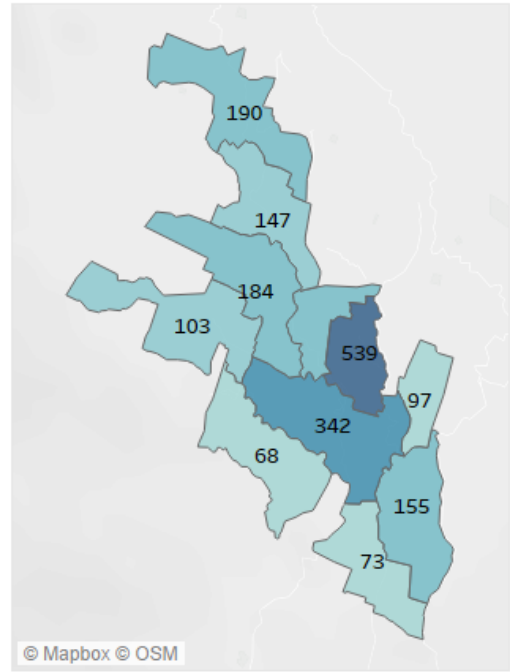
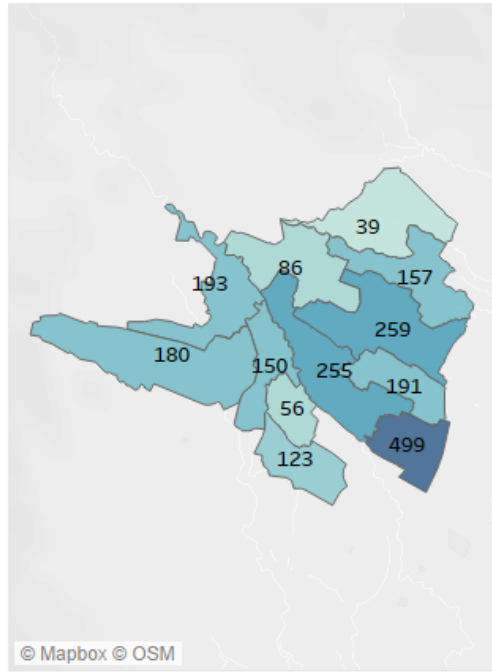
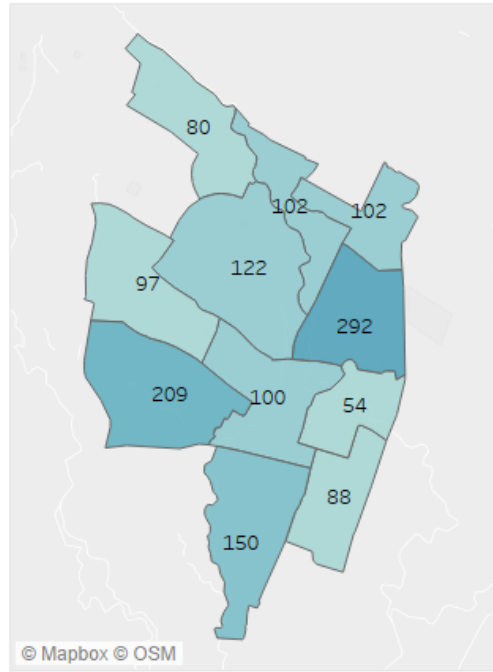
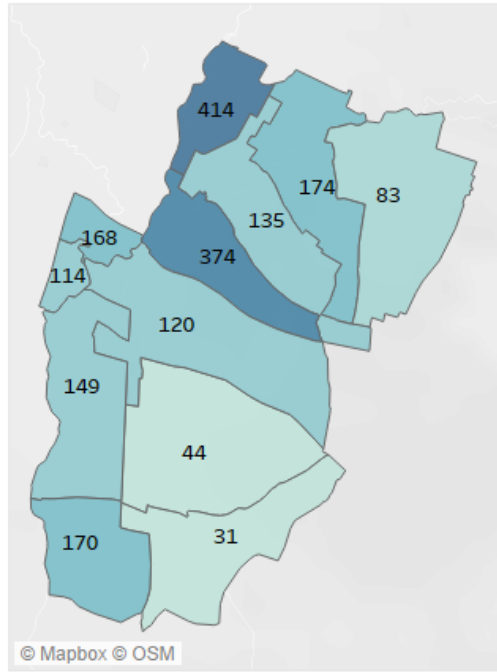
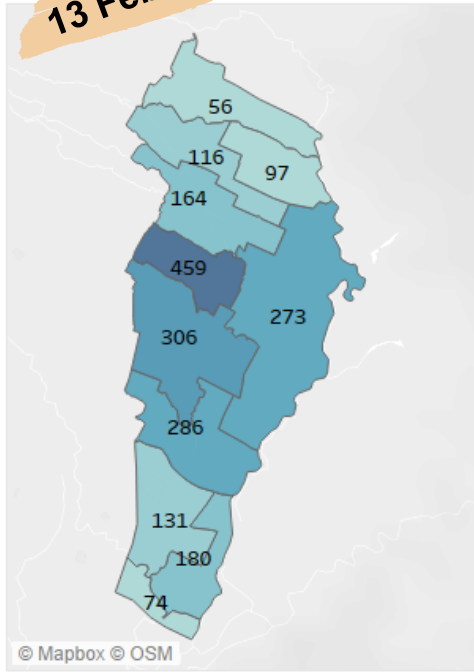
13 Februari 2023

PETA SEBARAN KASUS SUSPEK (PROBABEL MENINGGAL PER-KECAMATAN)



13 Februari 2023

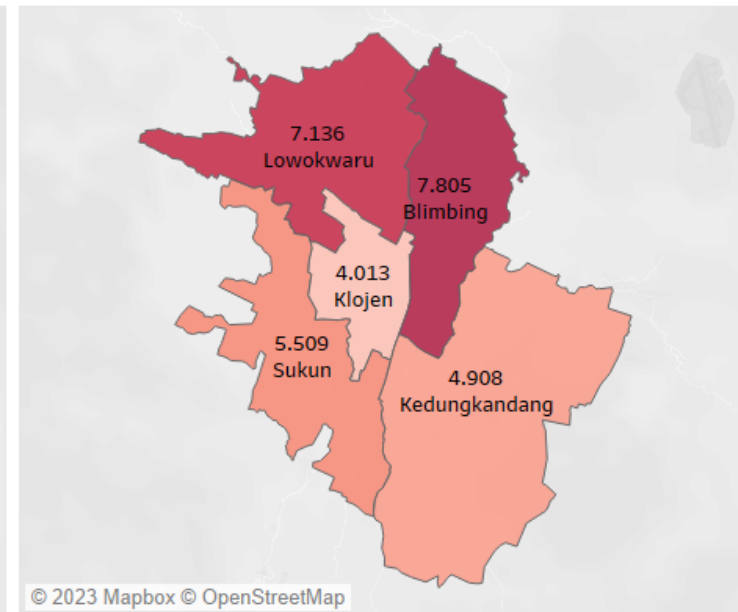
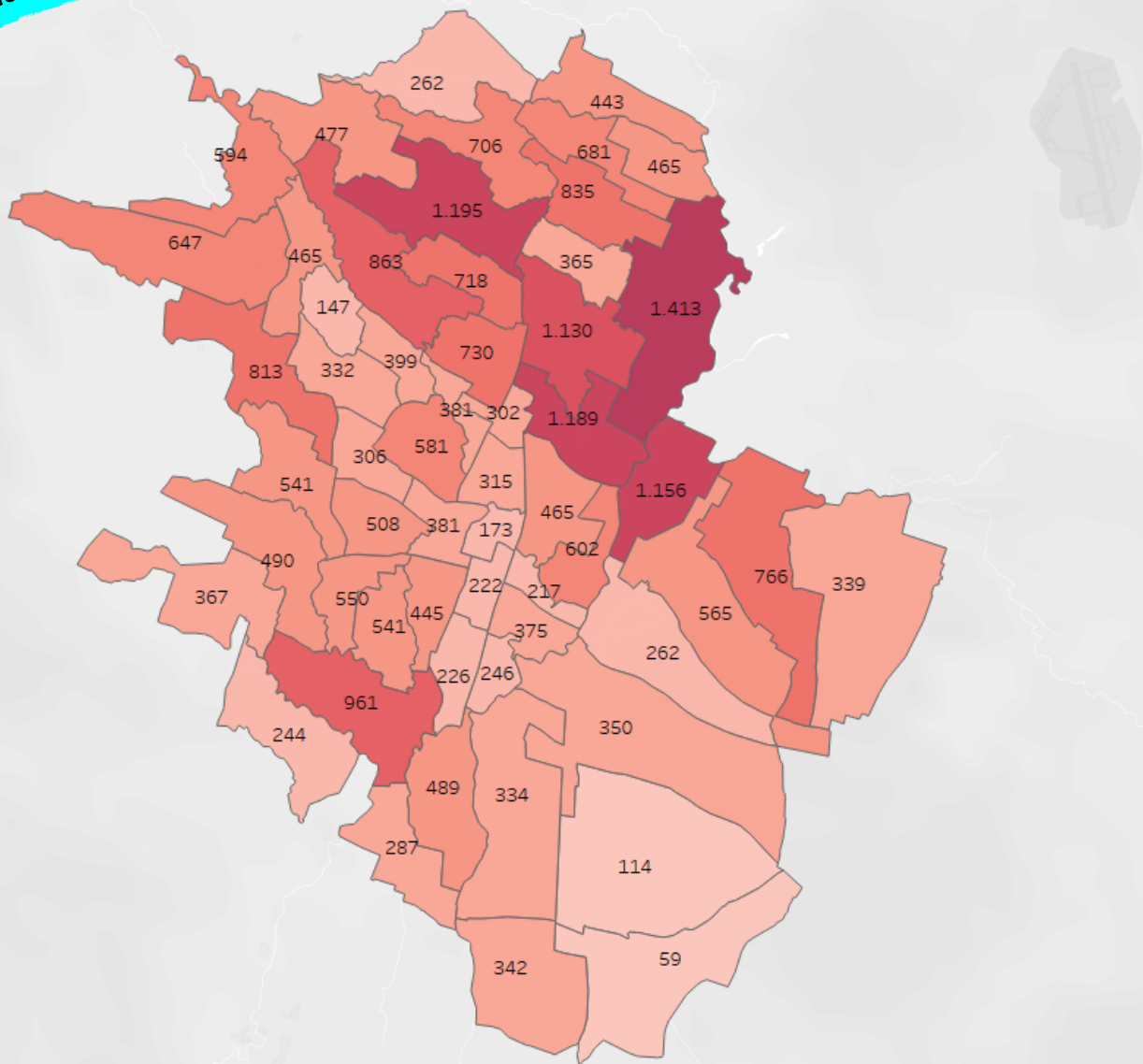
PETA SEBARAN KASUS SUSPEK (DISCARDED PER-KECAMATAN)



Sumber Data : Dinkes Kota Malang

PETA SEBARAN KASUS KONFIRMASI POSITIF COVID-19

13 Februari 2023



KONFIRMASI ALAMAT KOTA MLG

29.371

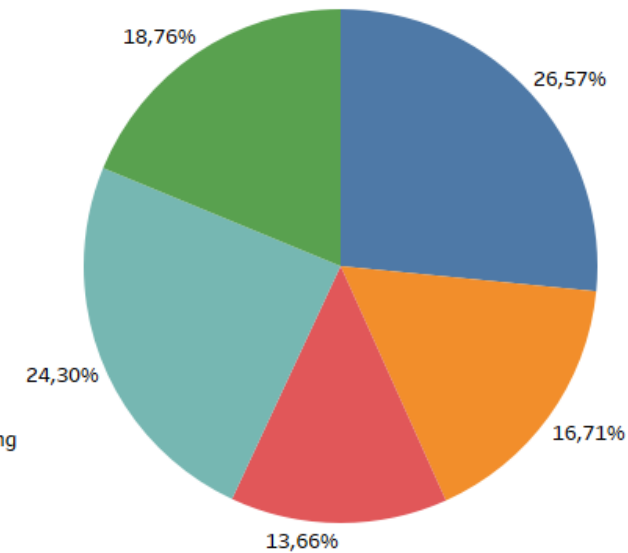
KONFIRMASI LUAR KOTA MLG

2.771

© 2023 Mapbox © OpenStreetMap

KETERANGAN

- Blimbing
- Kedungkandang
- Klojen
- Lowokwaru
- Sukun



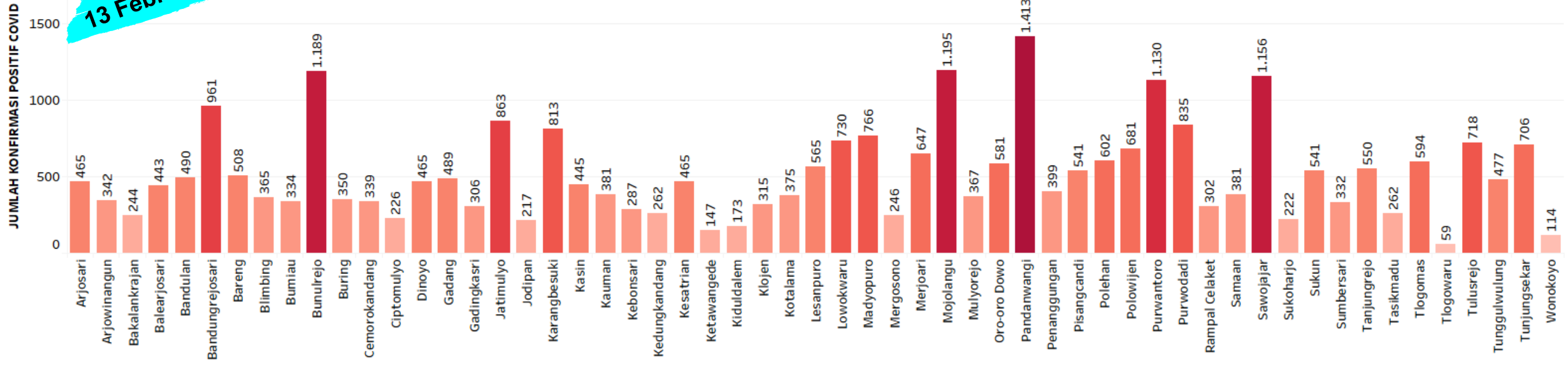
Jumlah Total = Sembuh + Pasien Dalam Pemantauan + Meninggal

Sumber Data : Dinkes Kota Malang

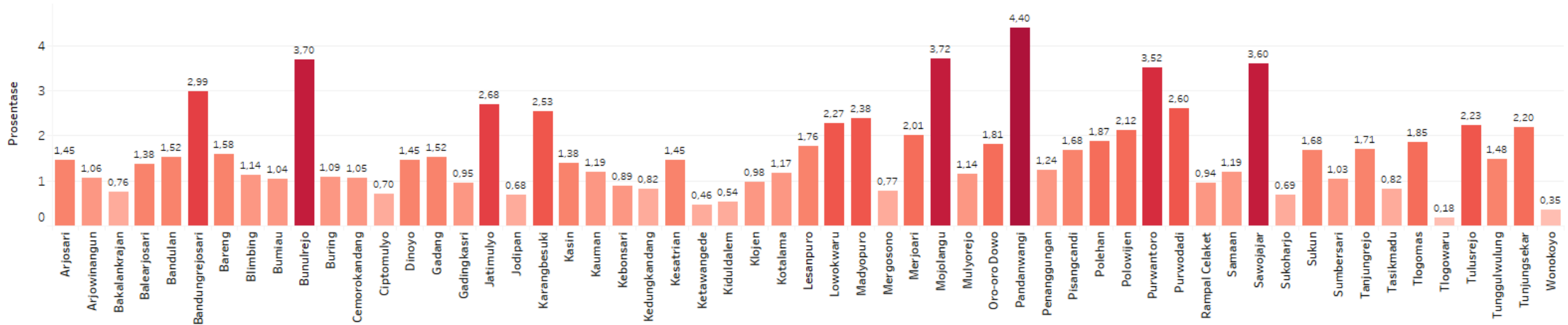
SEBARAN JUMLAH TOTAL KASUS KONFIRMASI POSITIF COVID-19 SAMPAI HARI INI SE-KOTA MALANG

13 Februari 2023

Jumlah Total = Sembuh + Pasien Dalam Pemantauan + Meninggal

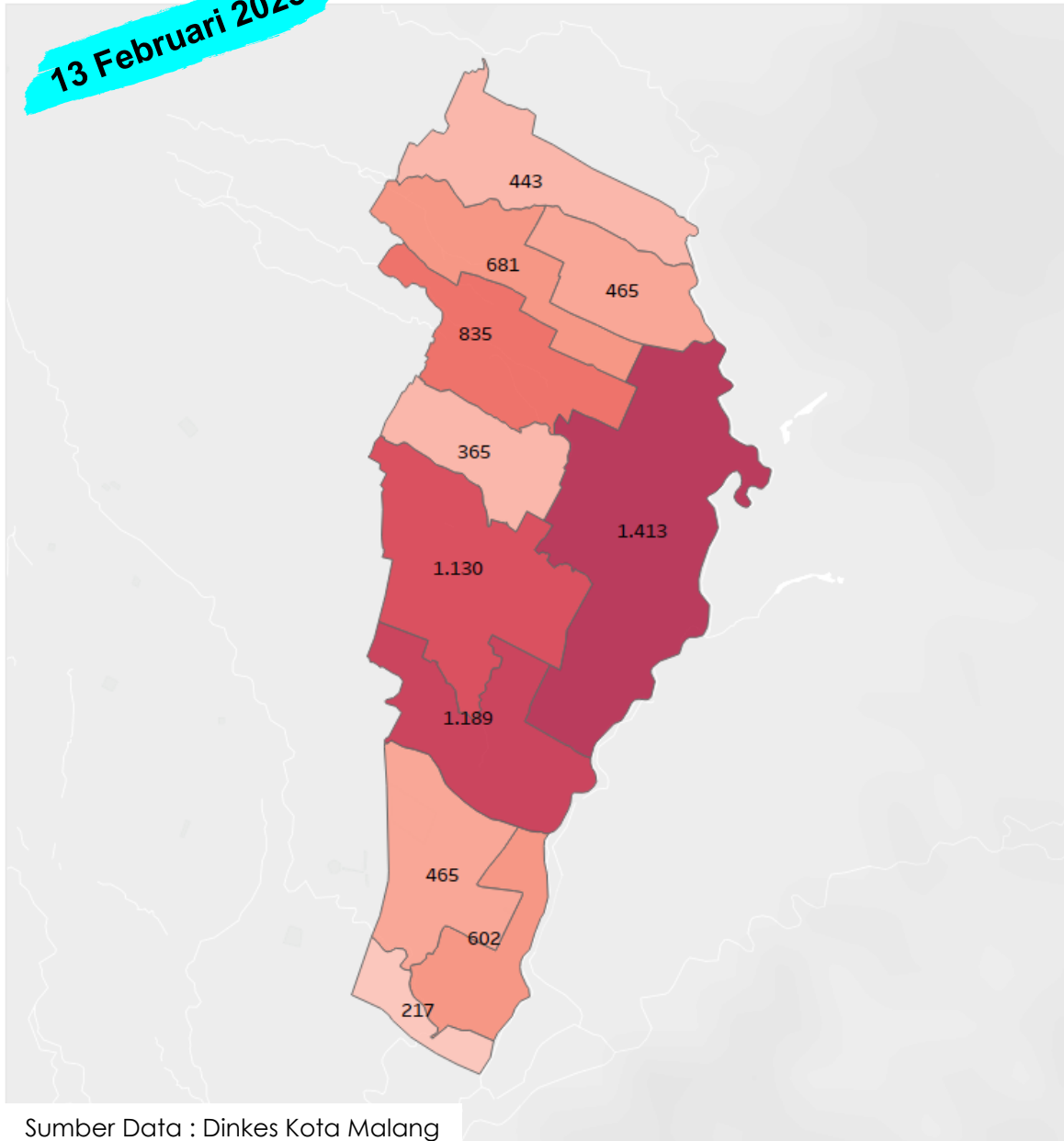


PROSENTASE JUMLAH KONFIRMASI POSITIF COVID-19 PERKELURAHAN DIBANDING JUMLAH TINGKAT KOTA

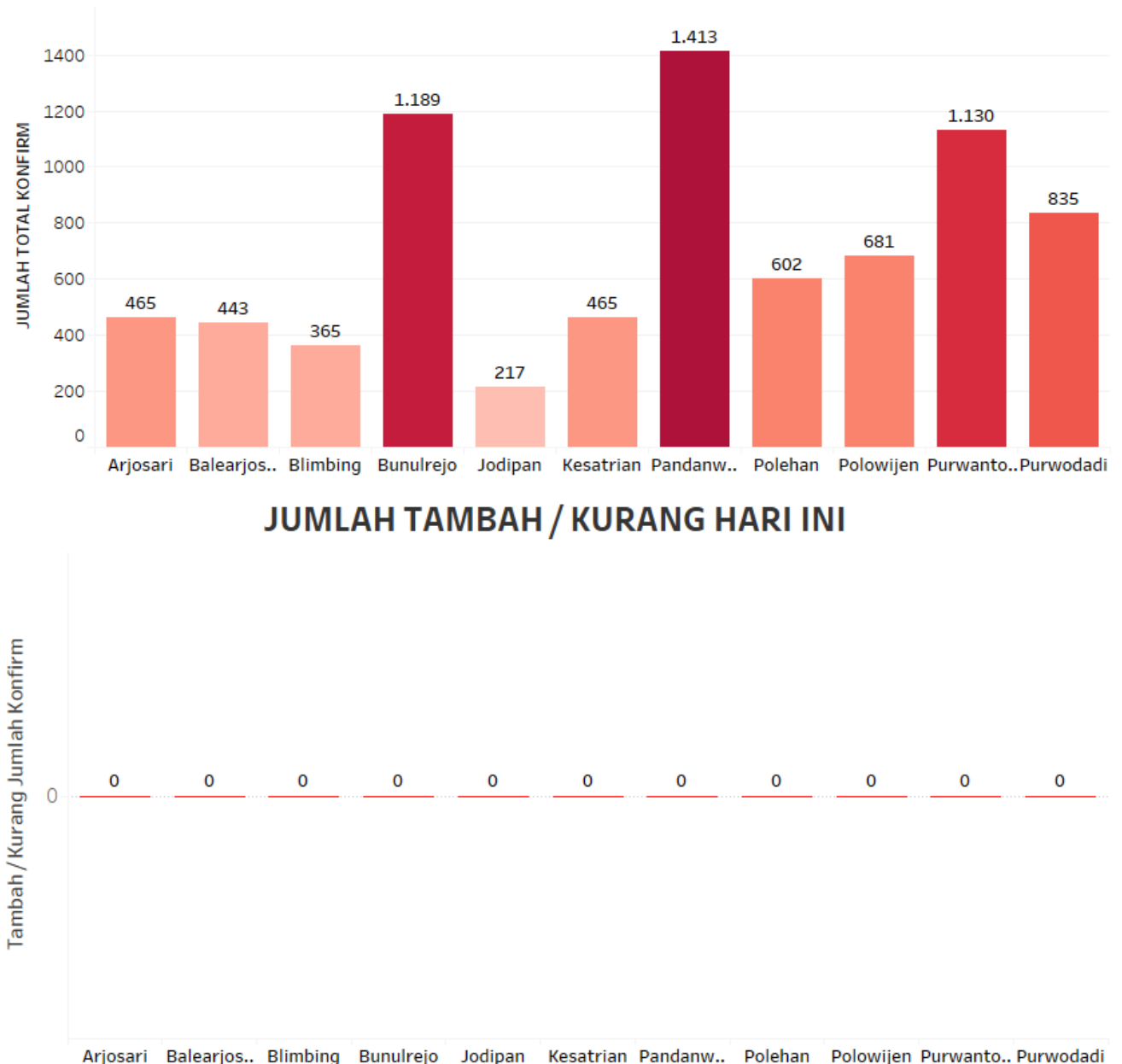


SEBARAN JUMLAH TOTAL KASUS KONFIRMASI POSITIF COVID-19 SAMPAI HARI INI KECAMATAN BLIMBING


13 Februari 2023



Sumber Data : Dinkes Kota Malang

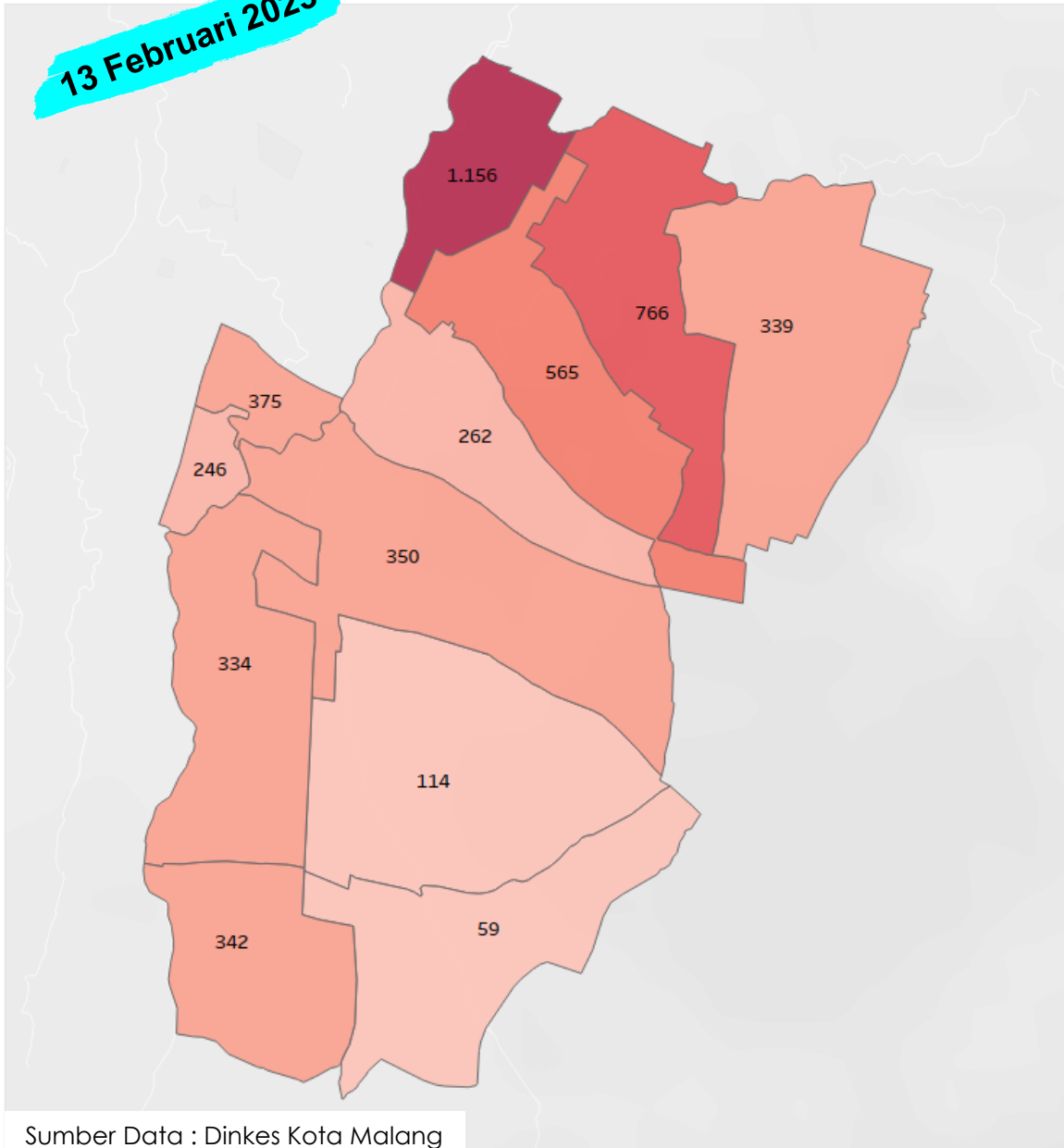


JUMLAH TAMBAH / KURANG HARI INI

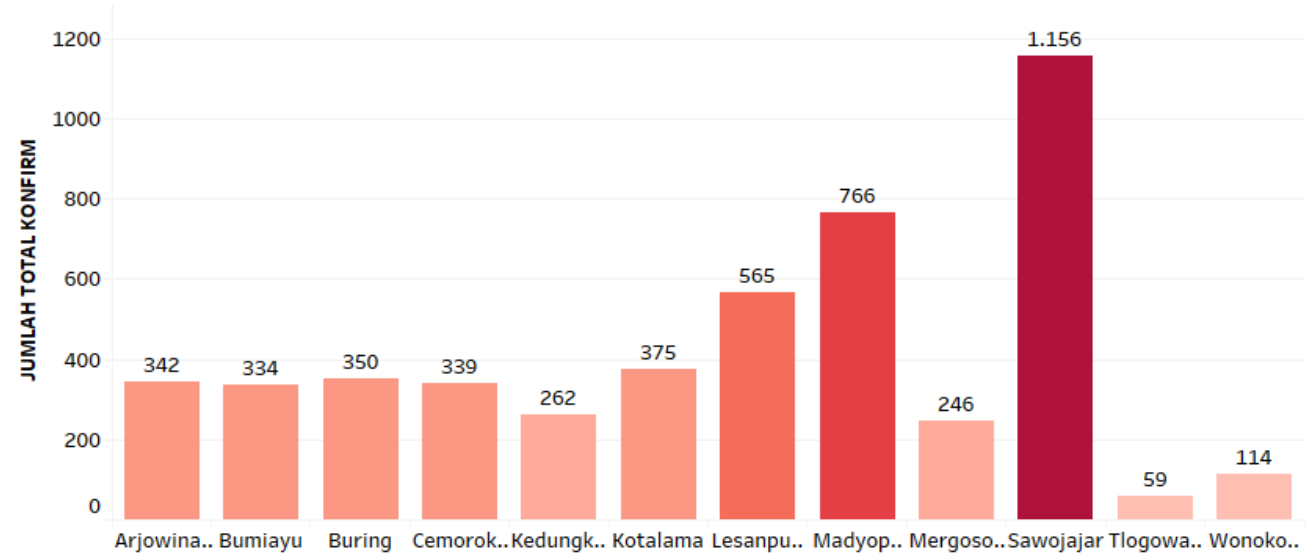


SEBARAN JUMLAH TOTAL KASUS KONFIRMASI POSITIF COVID-19 SAMPAI HARI INI KECAMATAN KEDUNGKANDANG

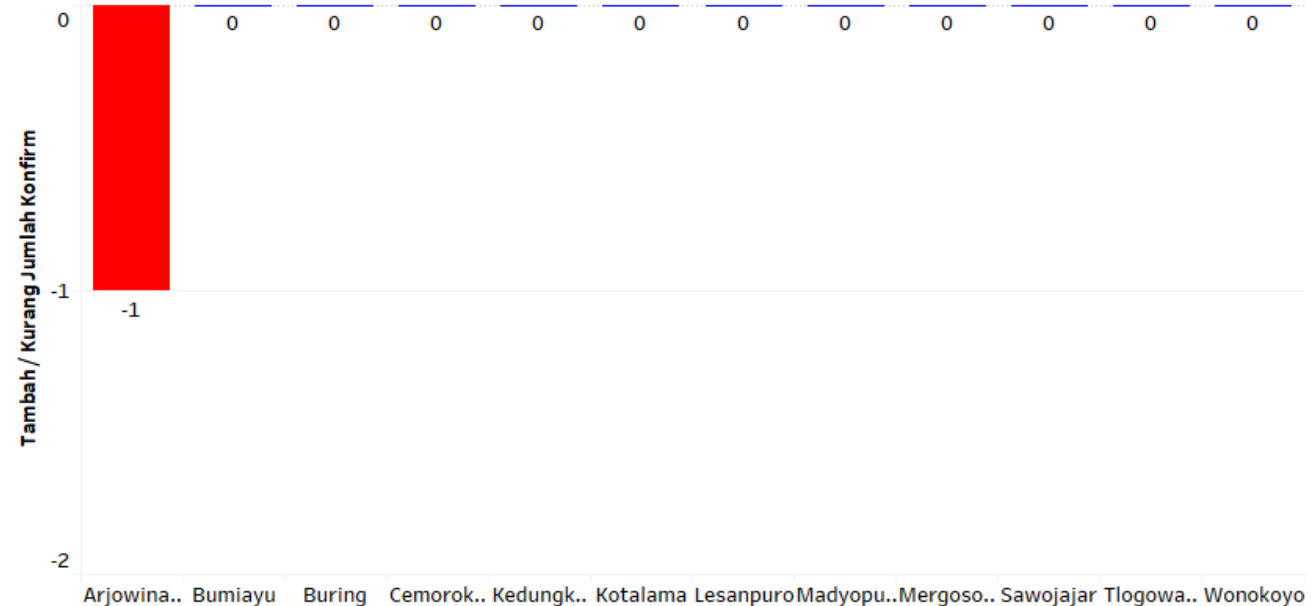
13 Februari 2023



Sumber Data : Dinkes Kota Malang

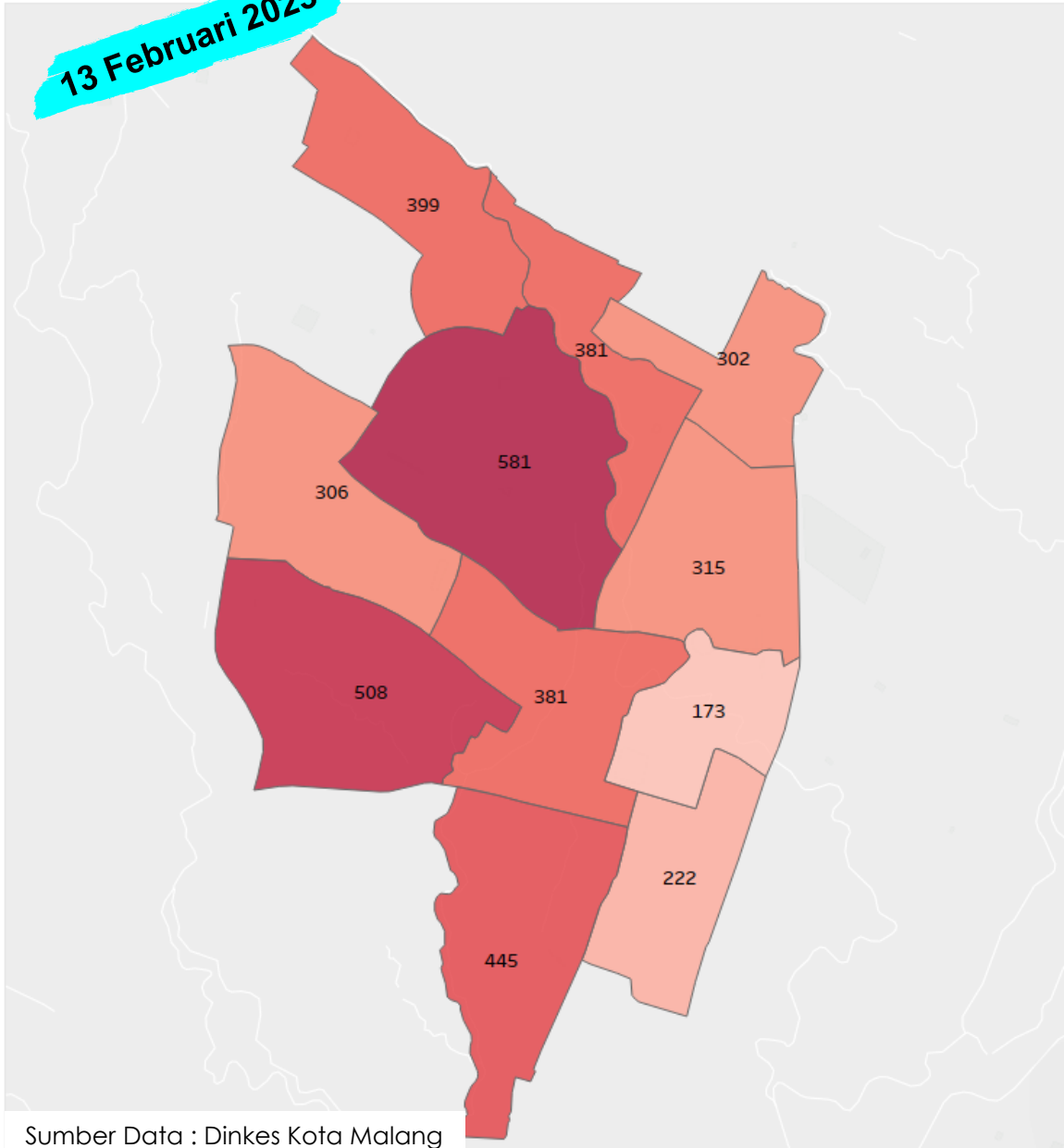


JUMLAH TAMBAH / KURANG HARI INI

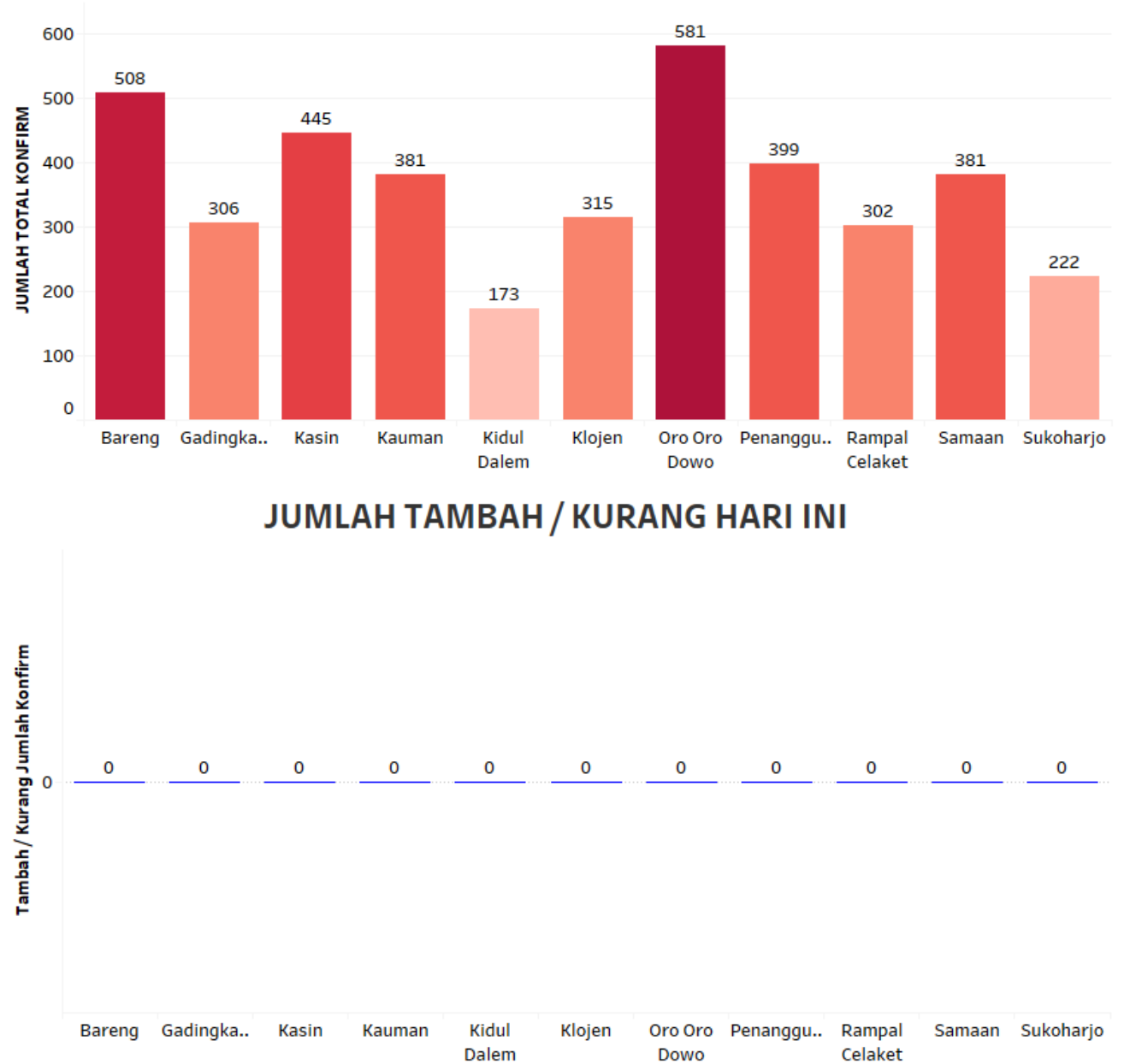


SEBARAN JUMLAH TOTAL KASUS KONFIRMASI POSITIF COVID-19 SAMPAI HARI INI KECAMATAN KLOJEN

13 Februari 2023

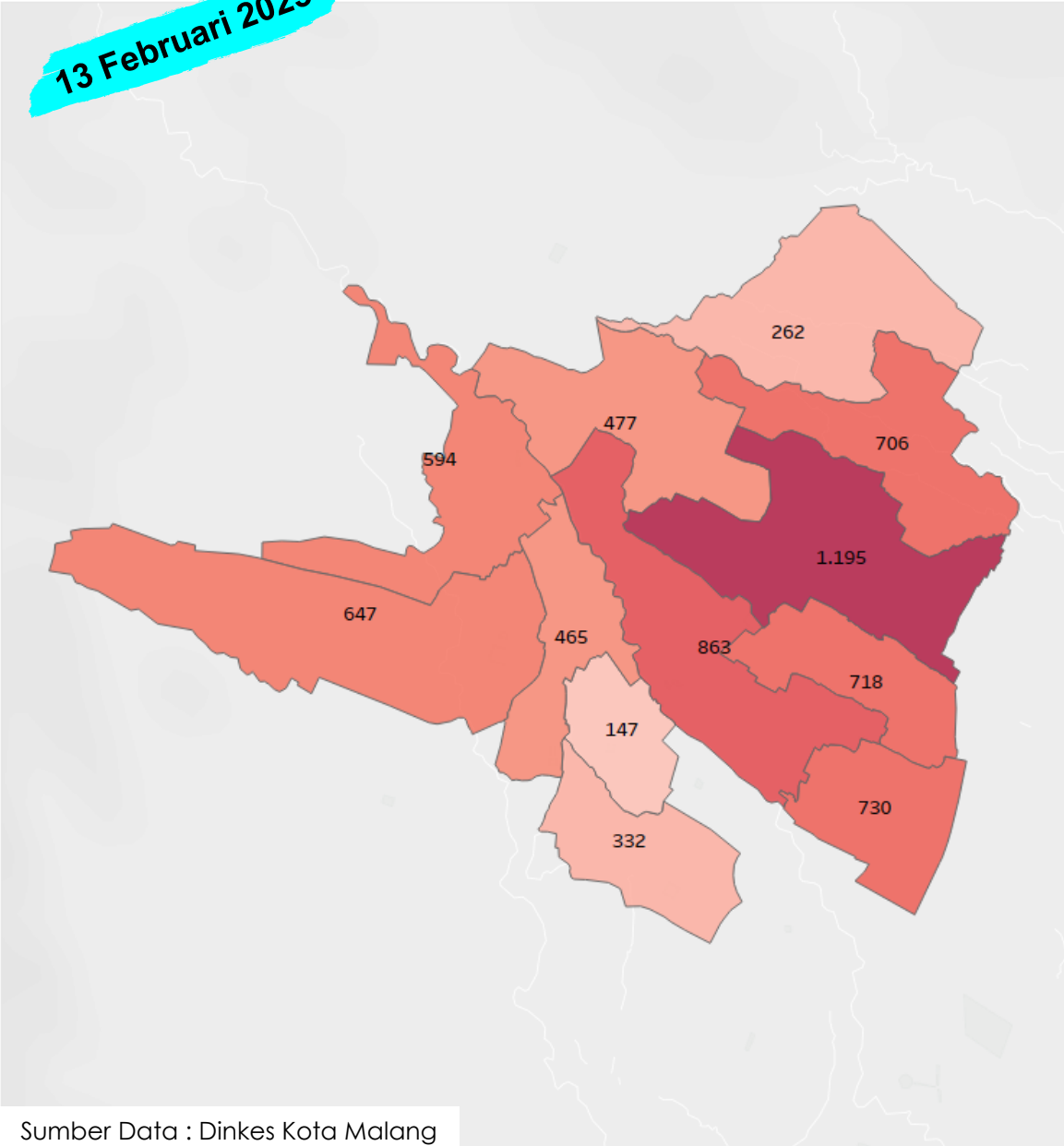


Sumber Data : Dinkes Kota Malang

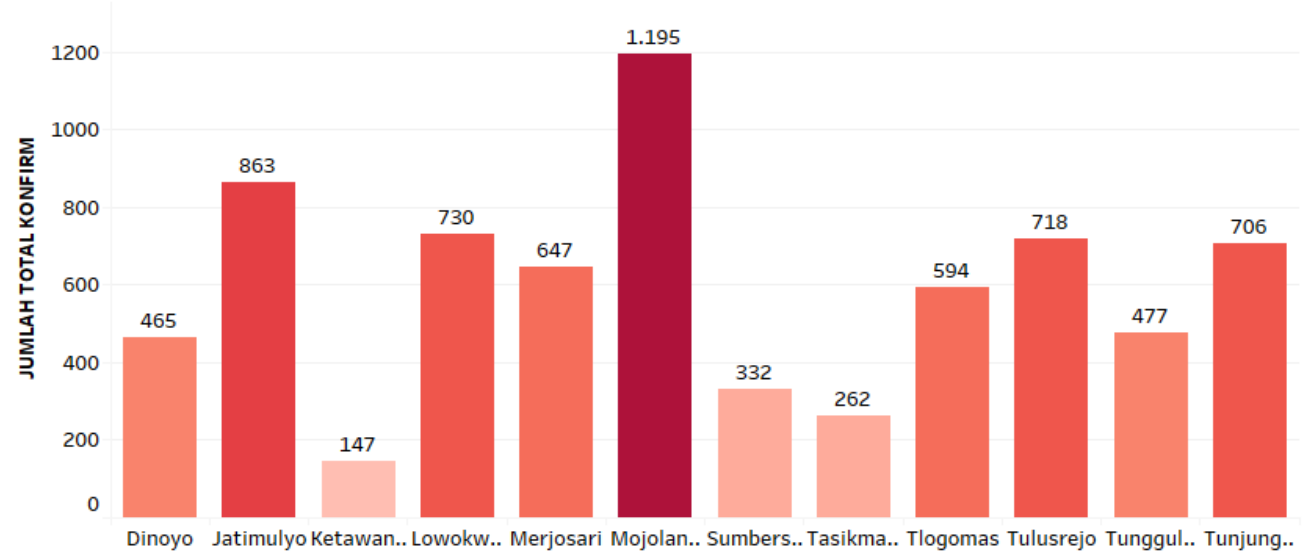


SEBARAN JUMLAH TOTAL KASUS KONFIRMASI POSITIF COVID-19 SAMPAI HARI INI KECAMATAN LOWOKWARU

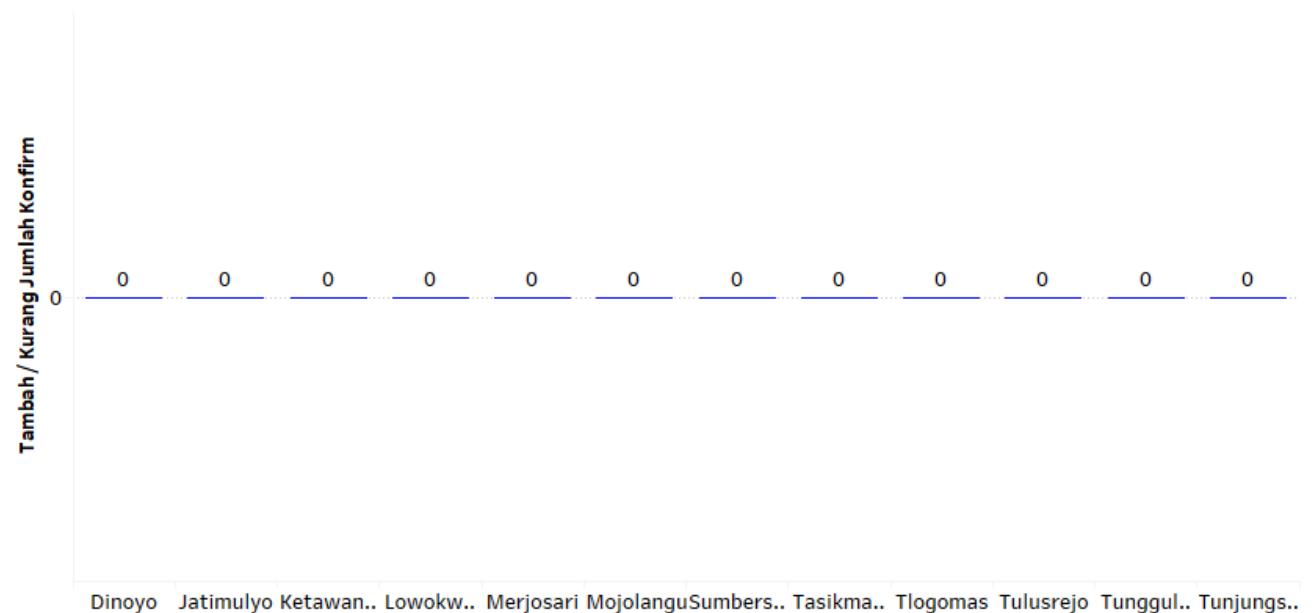
13 Februari 2023



Sumber Data : Dinkes Kota Malang



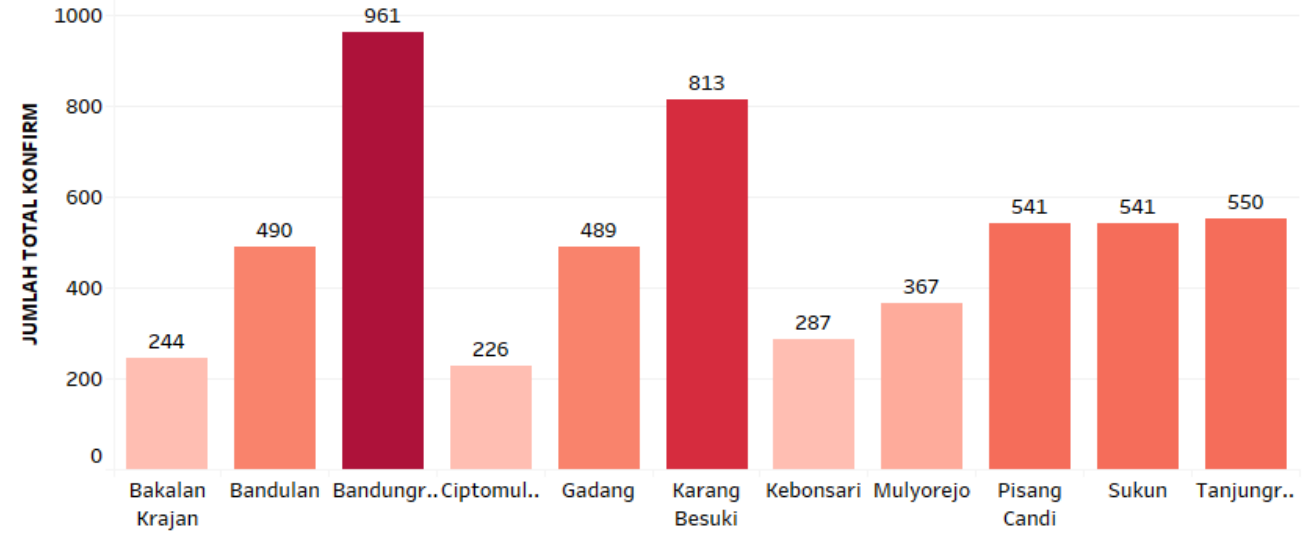
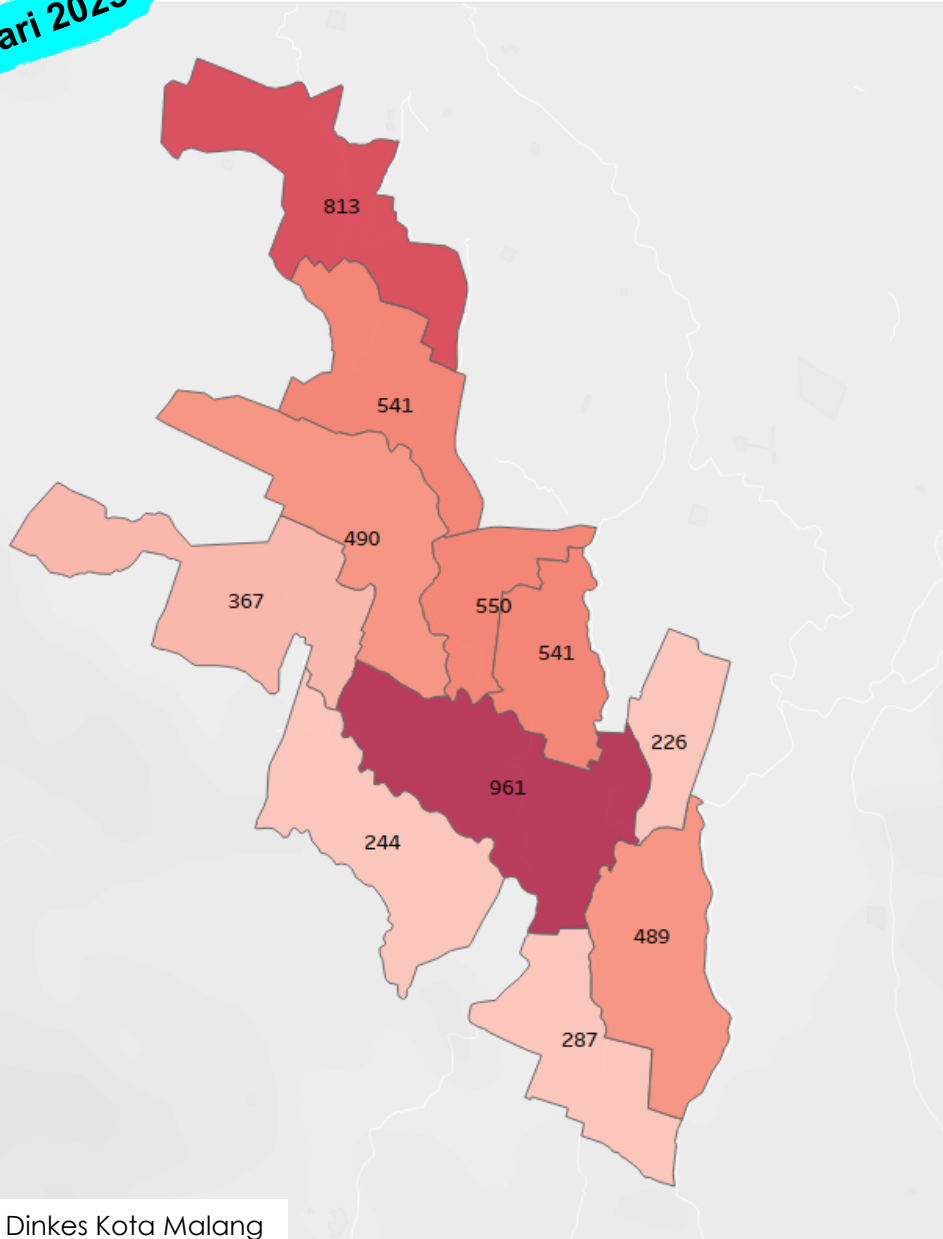
JUMLAH TAMBAH / KURANG HARI INI




Dinoyo Jatimulyo Ketawan.. Lowokw.. Merjosari MojolanguSumbers.. Tasikma.. Tlogomas Tulusrejo Tunggul.. Tunjungs..

SEBARAN JUMLAH TOTAL KASUS KONFIRMASI POSITIF COVID-19 SAMPAI HARI INI KECAMATAN SUKUN

13 Februari 2023

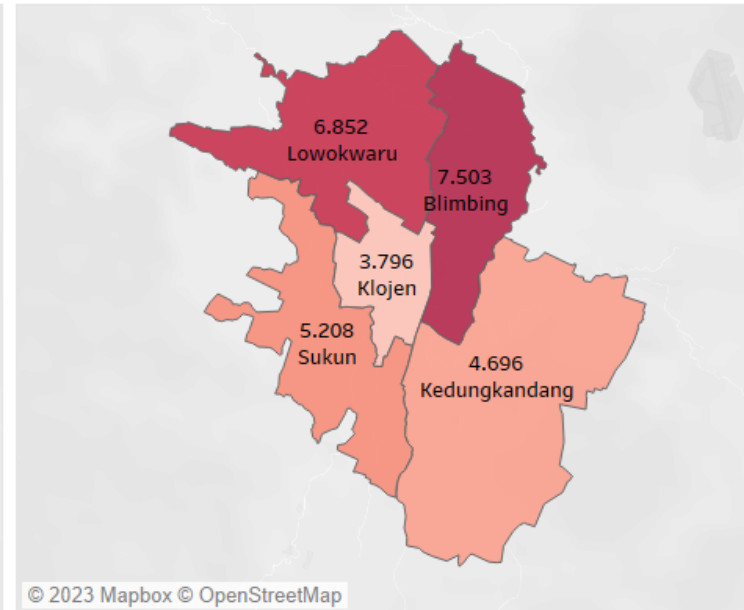
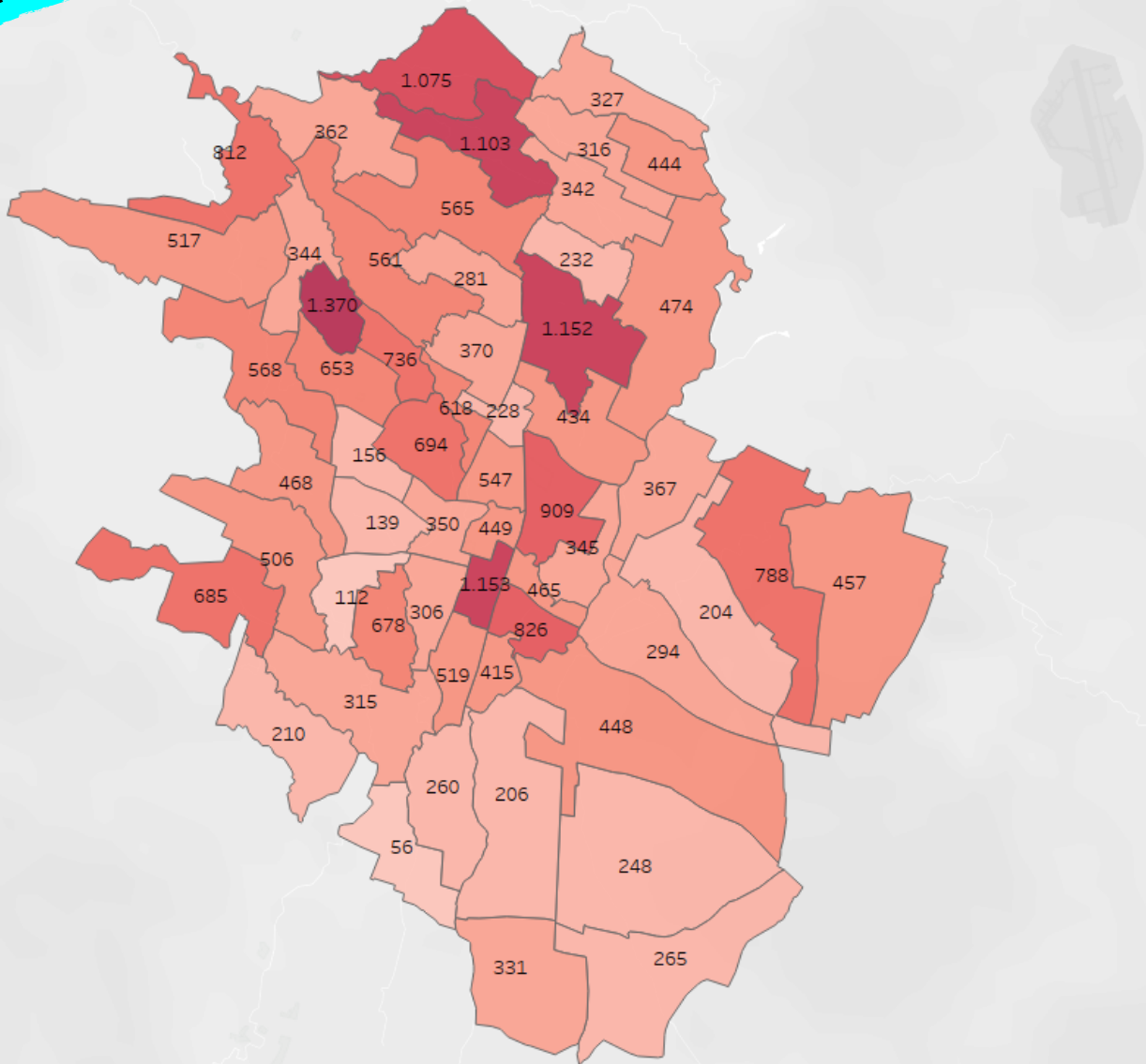


JUMLAH TAMBAH / KURANG HARI INI



PETA SEBARAN KASUS KONFIRMASI POSITIF COVID-19 (SEMBUH)

13 Februari 2023



SEMBUH
ALAMAT KOTA MLG

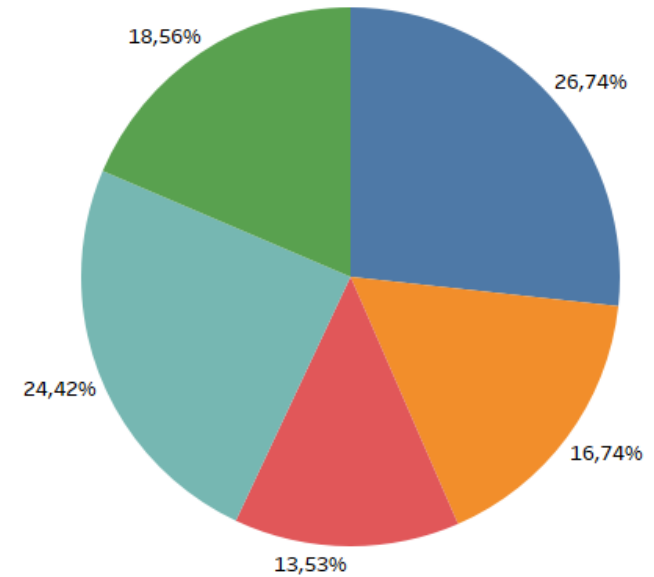
28.055

SEMBUH
LUAR KOTA MLG

2.765

© 2023 Mapbox © OpenStreetMap

KETERANGAN
■ Blimbing
■ Kedungkandang
■ Klojen
■ Lowokwaru
■ Sukun

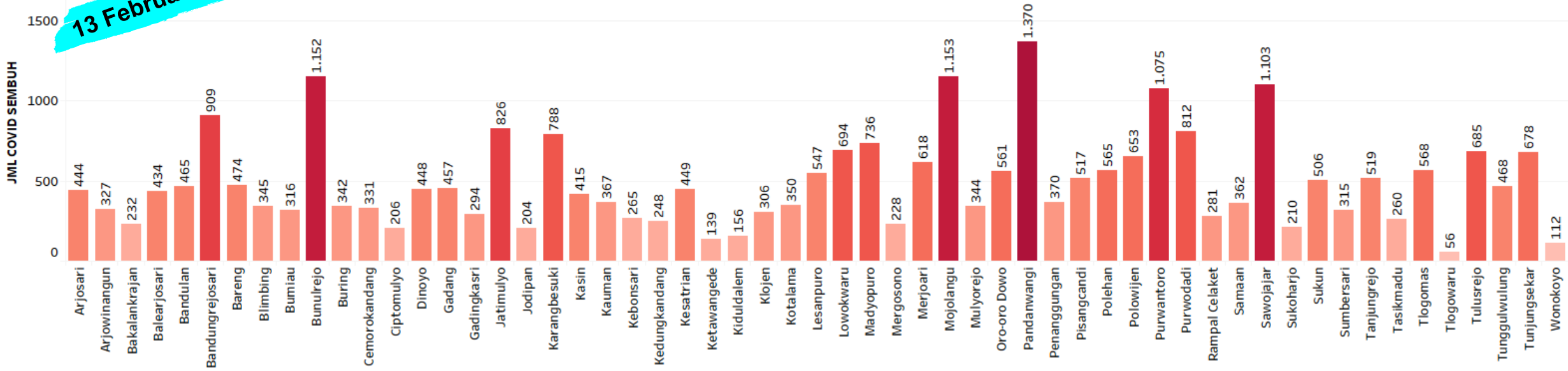


© 2023 Mapbox © OpenStreetMap

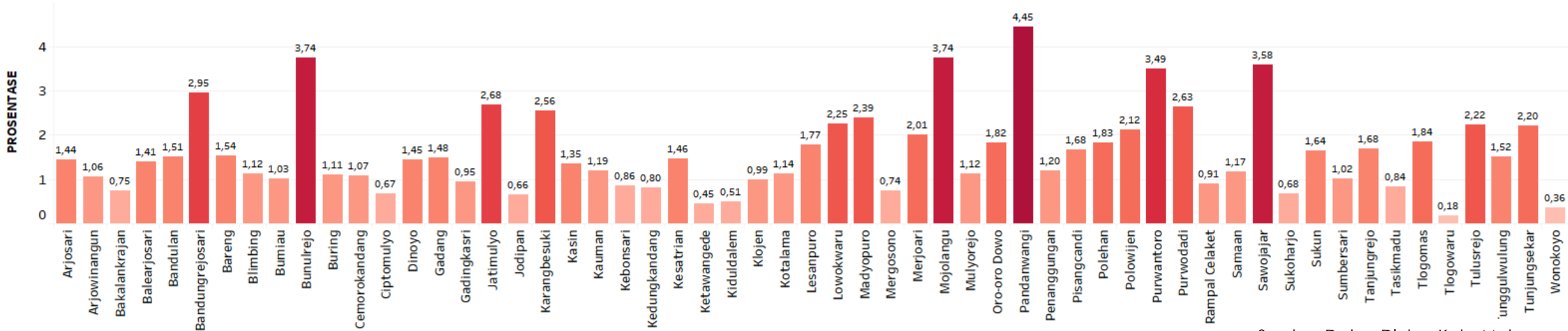
Sumber Data : Dinkes Kota Malang

SEBARAN JUMLAH TOTAL KASUS KONFIRMASI YANG SEMBUH SAMPAI HARI INI SE-KOTA MALANG

13 Februari 2023

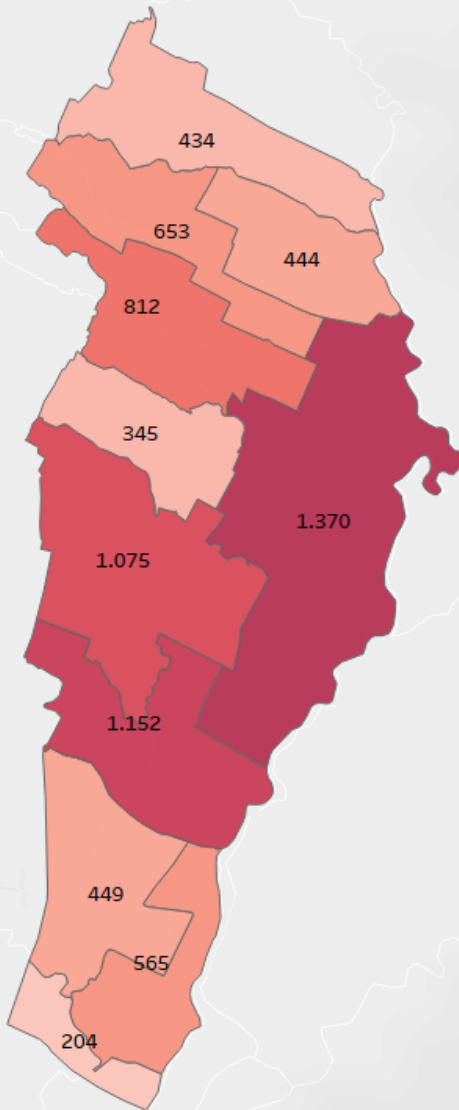


PROSENTASE PASIEN SEMBUH PERKELURAHAN DIBANDING JUMLAH TINGKAT KOTA

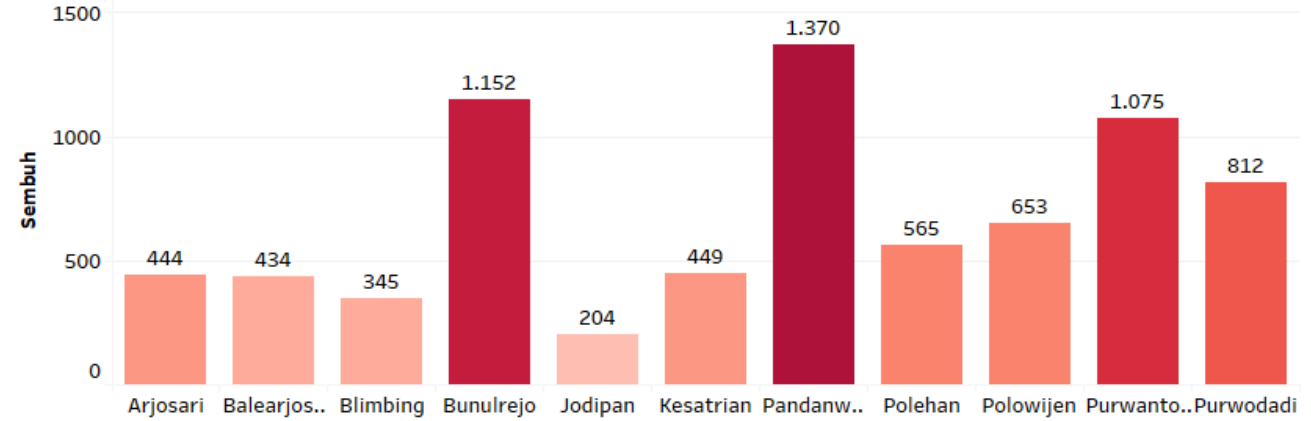


SEBARAN JUMLAH TOTAL KASUS KONFIRMASI YANG SEMBUH SAMPAI HARI INI KECAMATAN BLIMBING

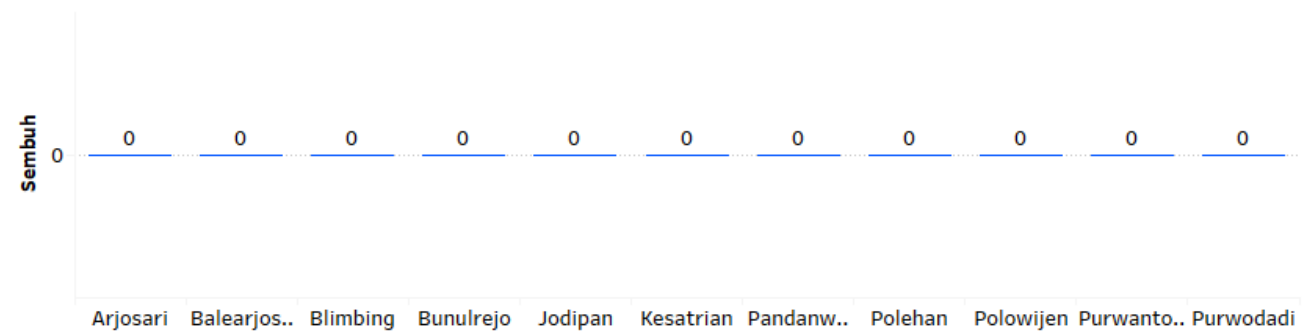
13 Februari 2023



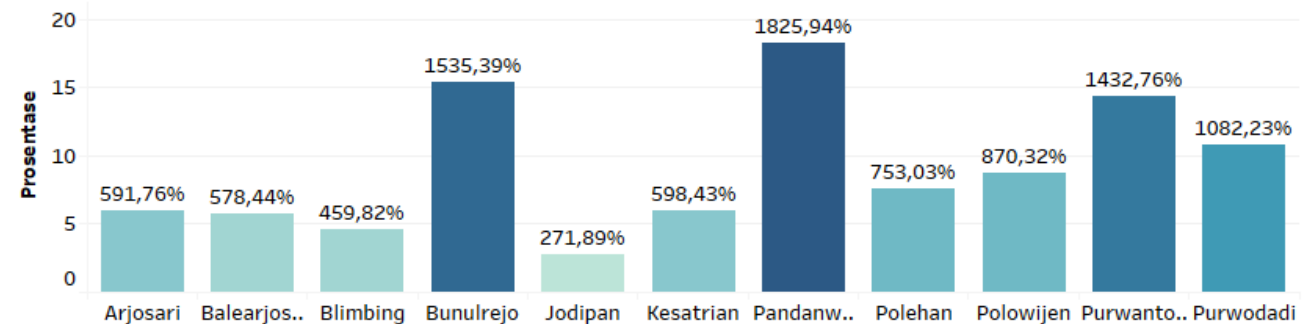
Sumber Data : Dinkes Kota Malang



JUMLAH TAMBAH / KURANG HARI INI

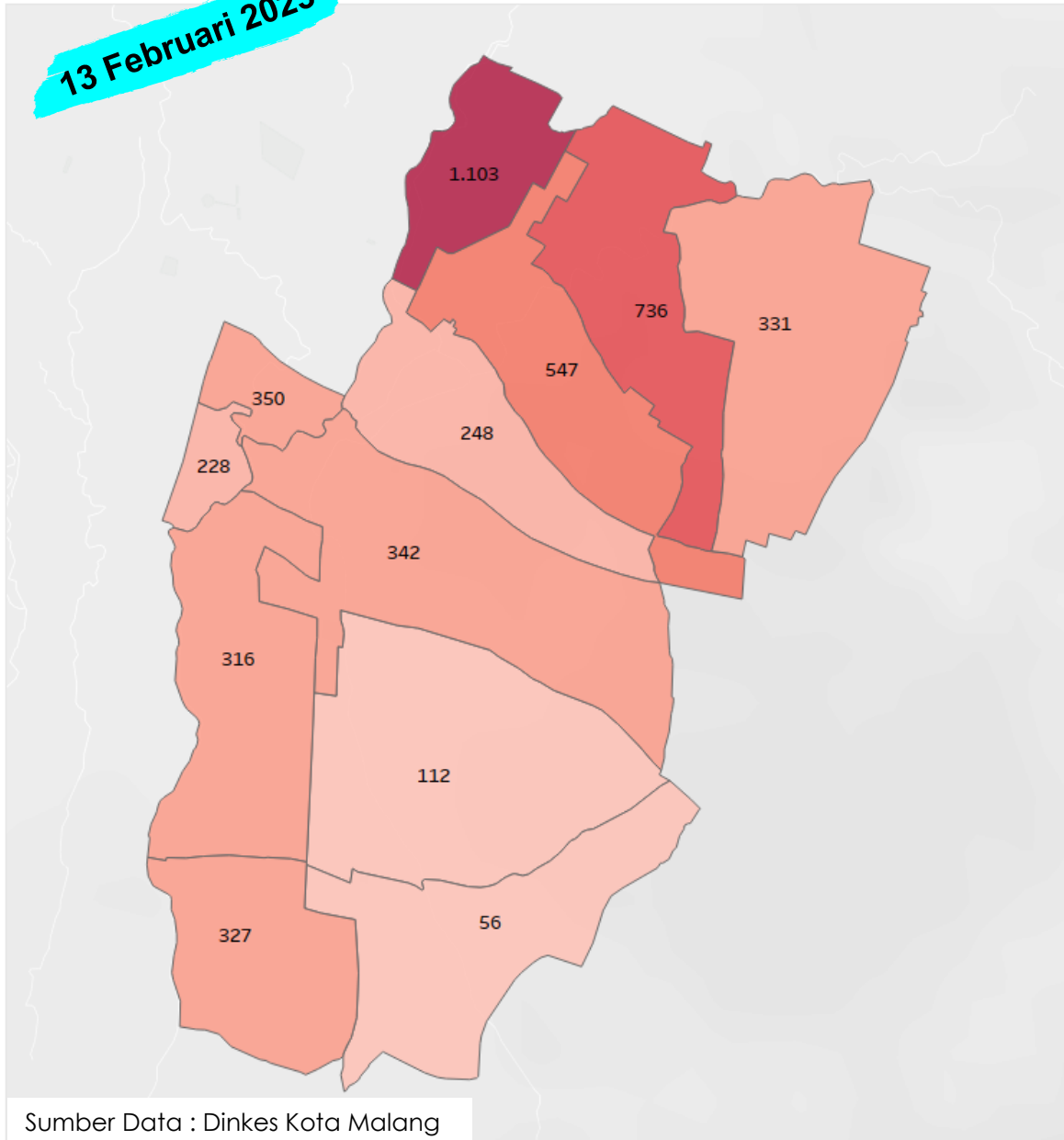


PROSENTASE DIBANDING JUMLAH TOTAL KONFIRMASI KELURAHAN

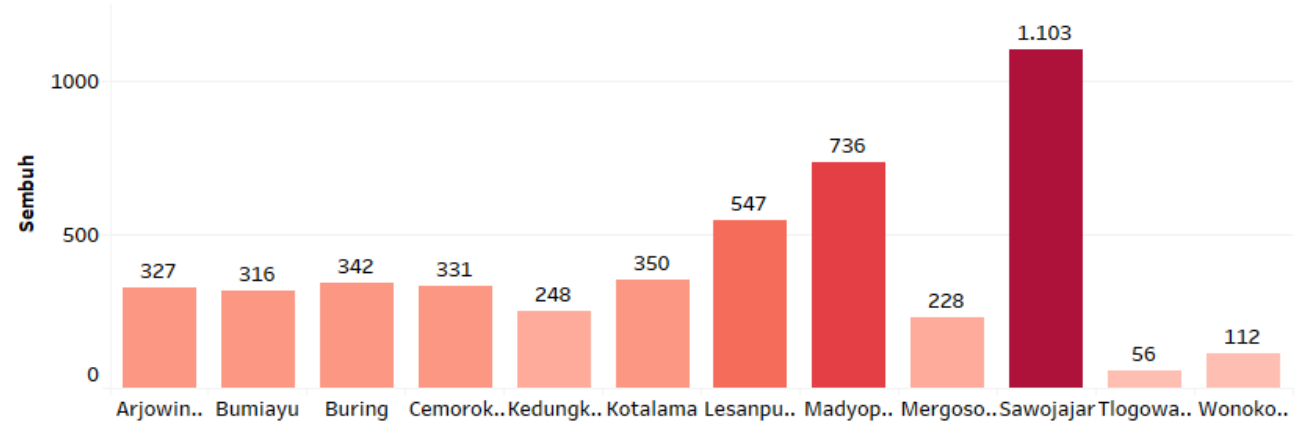


SEBARAN JUMLAH TOTAL KASUS KONFIRMASI YANG SEMBUH SAMPAI HARI INI KECAMATAN KEDUNGKANDANG


13 Februari 2023



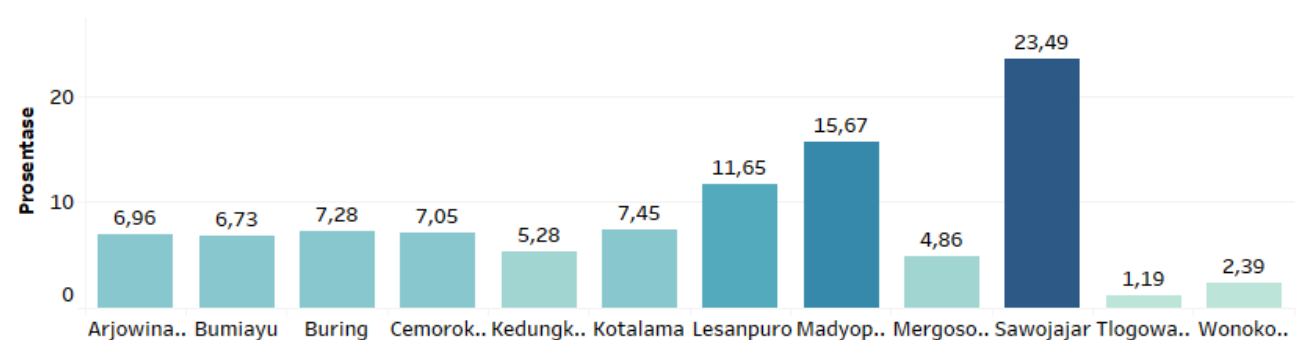
Sumber Data : Dinkes Kota Malang



JUMLAH TAMBAH / KURANG HARI INI

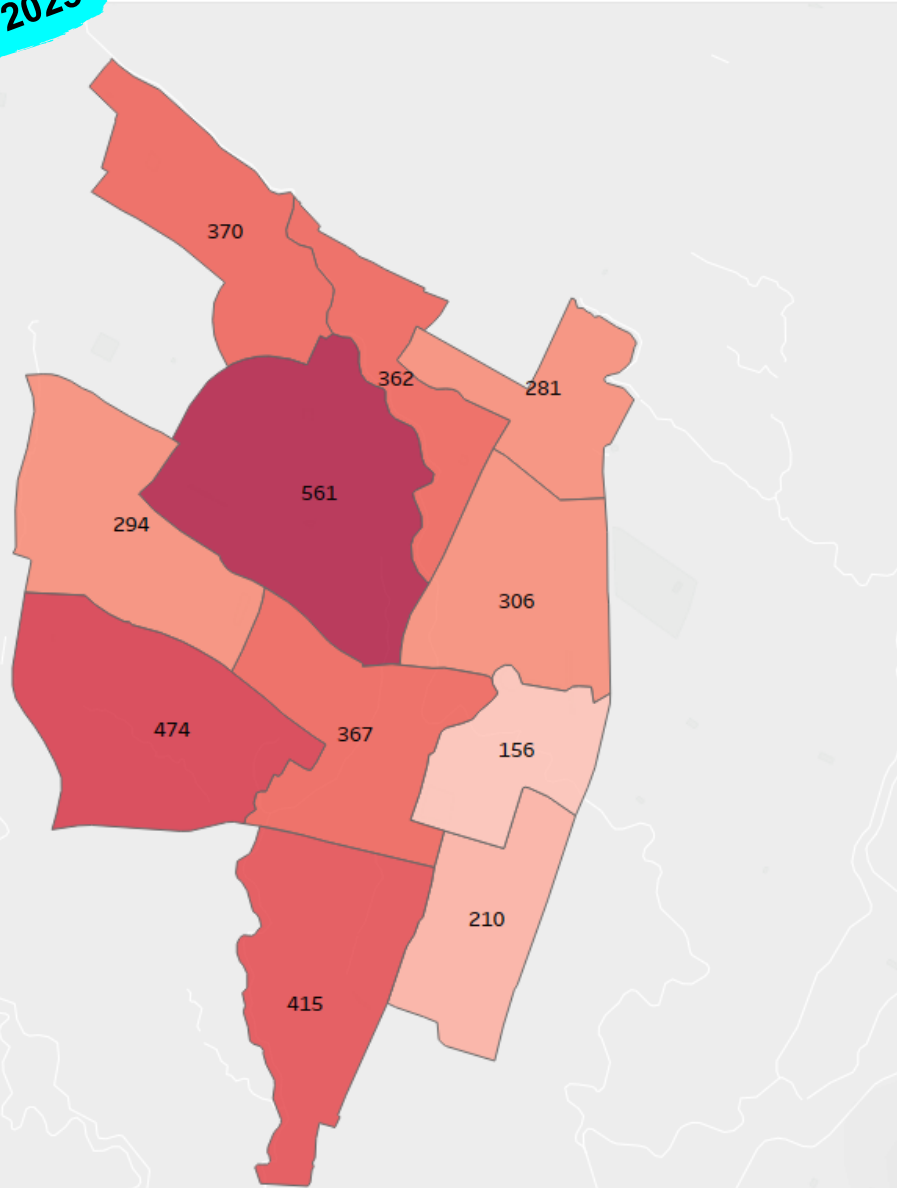


PROSENTASE DIBANDING JUMLAH TOTAL KONFIRMASI KELURAHAN

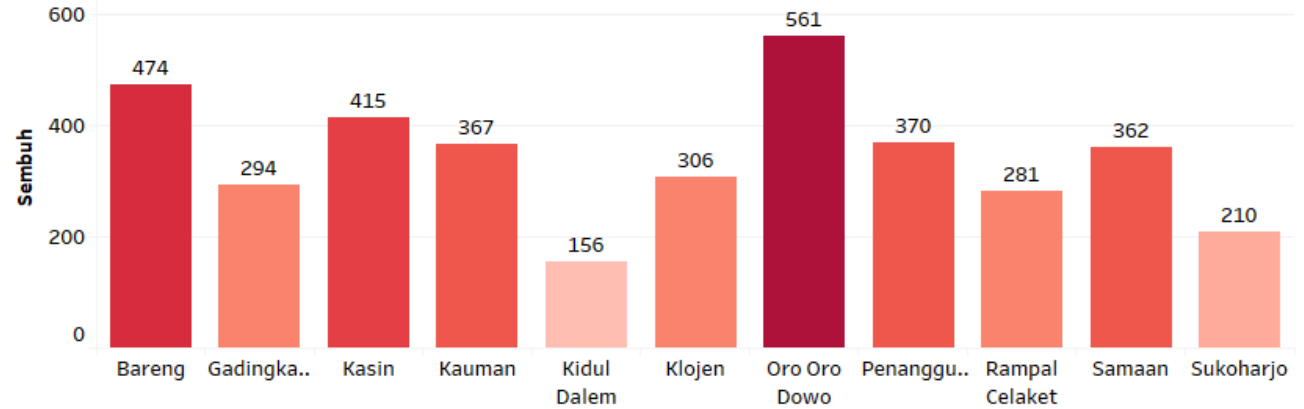


SEBARAN JUMLAH TOTAL KASUS KONFIRMASI YANG SEMBUH SAMPAI HARI INI KECAMATAN KLOJEN

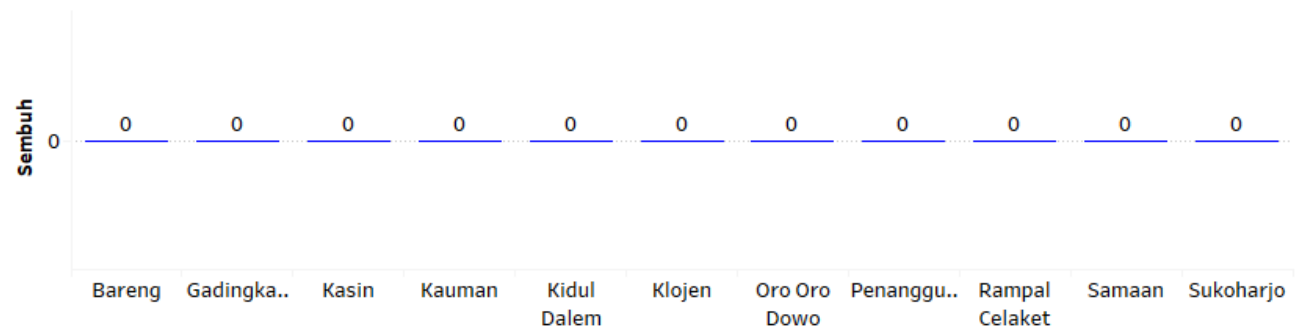
13 Februari 2023



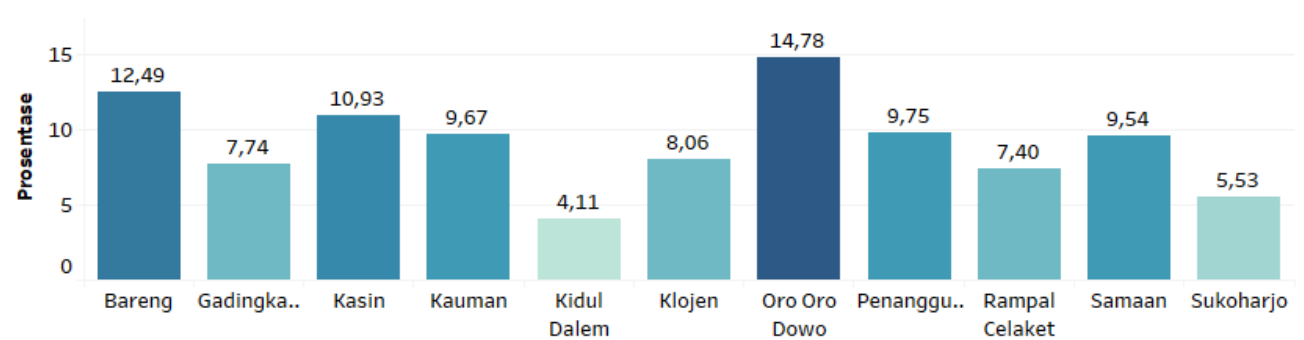
Sumber Data : Dinkes Kota Malang



JUMLAH TAMBAH / KURANG HARI INI

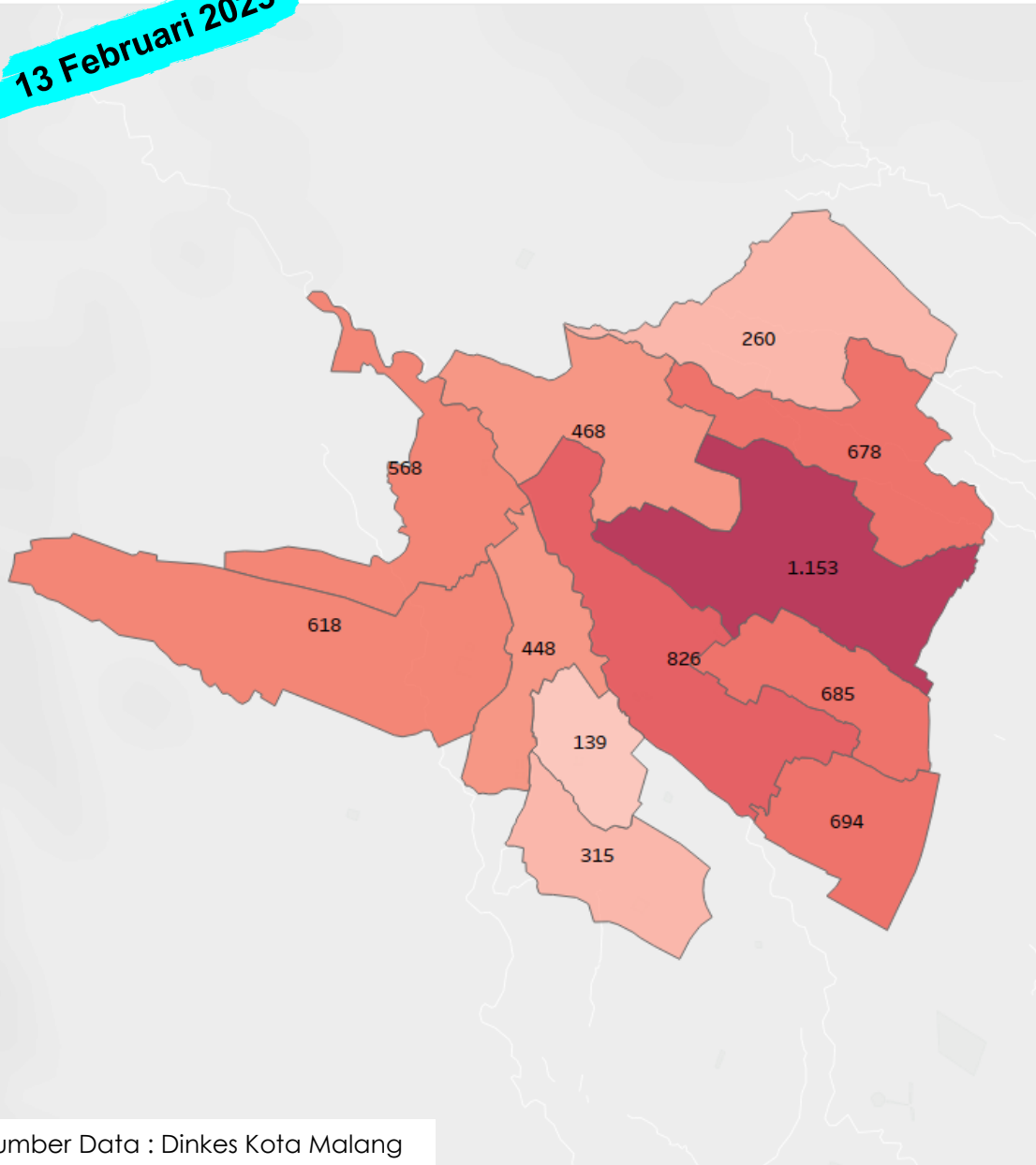


PROSENTASE DIBANDING JUMLAH TOTAL KONFIRMASI KELURAHAN

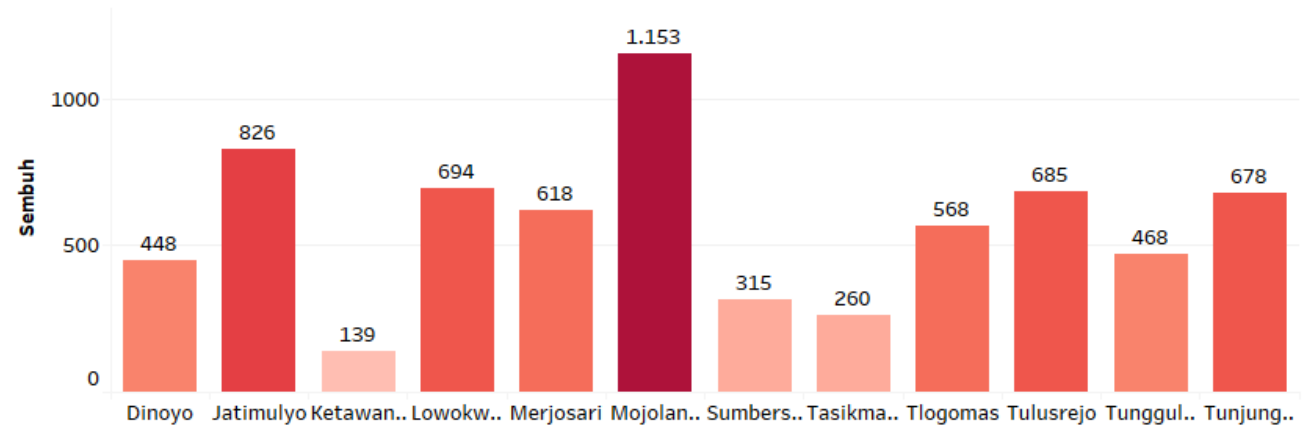


SEBARAN JUMLAH TOTAL KASUS KONFIRMASI YANG SEMBUH SAMPAI HARI INI KECAMATAN LOWOKWARU


13 Februari 2023



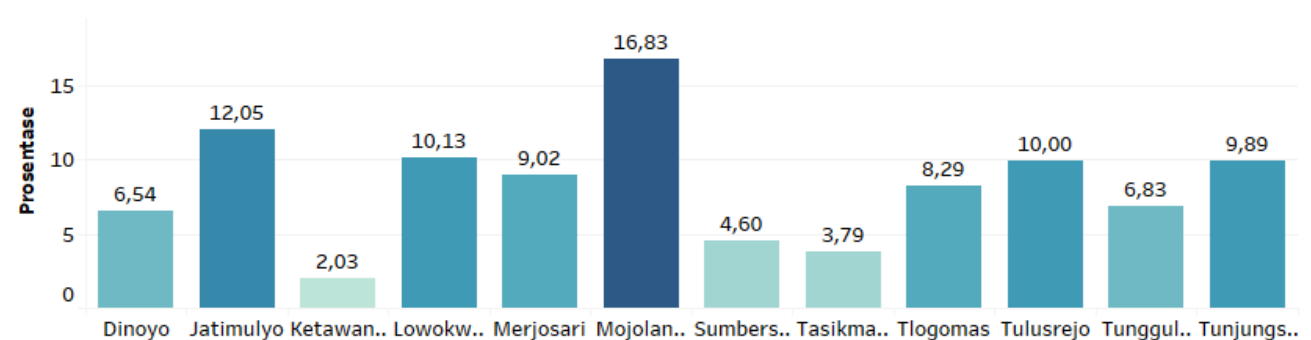
Sumber Data : Dinkes Kota Malang



JUMLAH TAMBAH / KURANG HARI INI

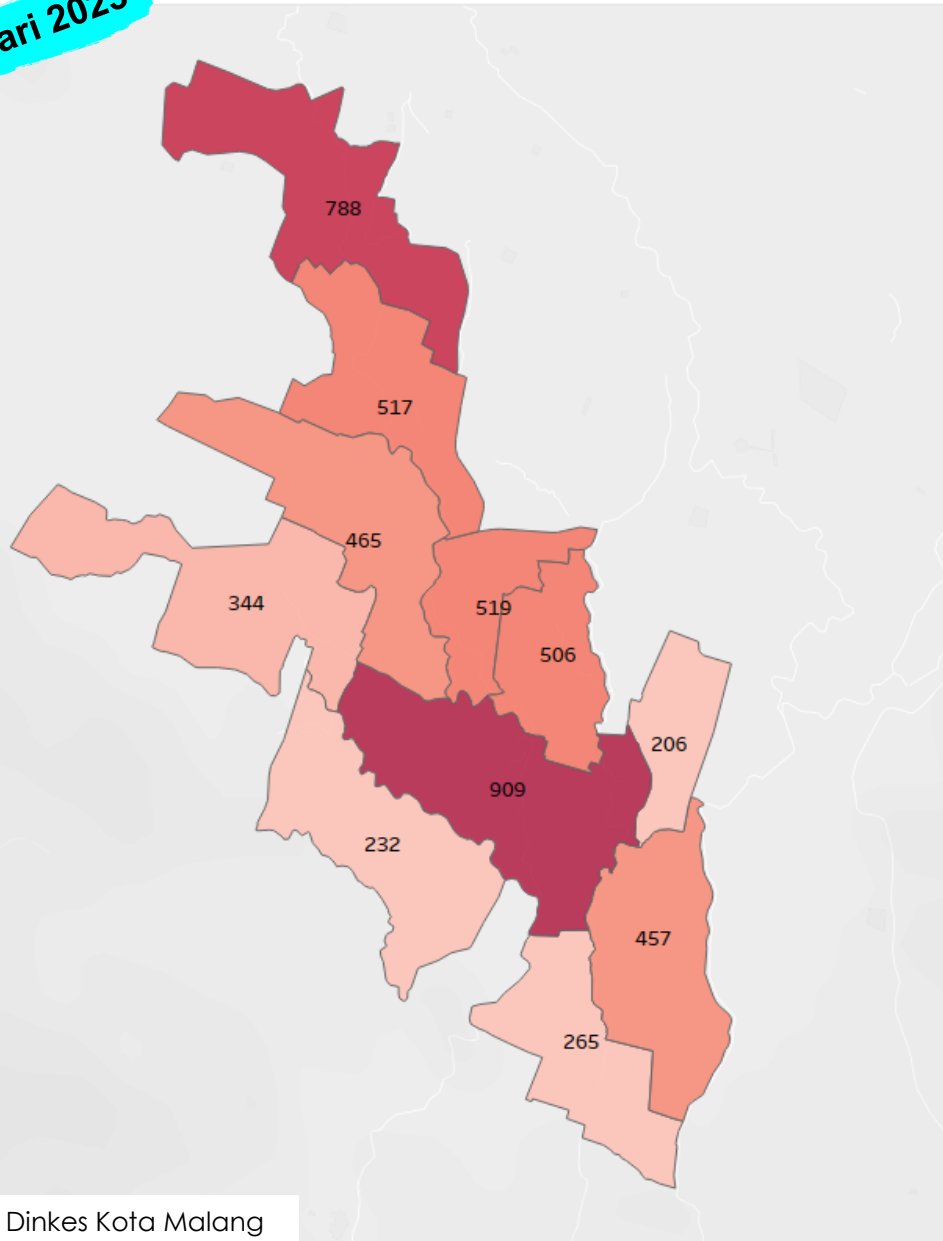


PROSENTASE DIBANDING JUMLAH TOTAL KONFIRMASI KELURAHAN

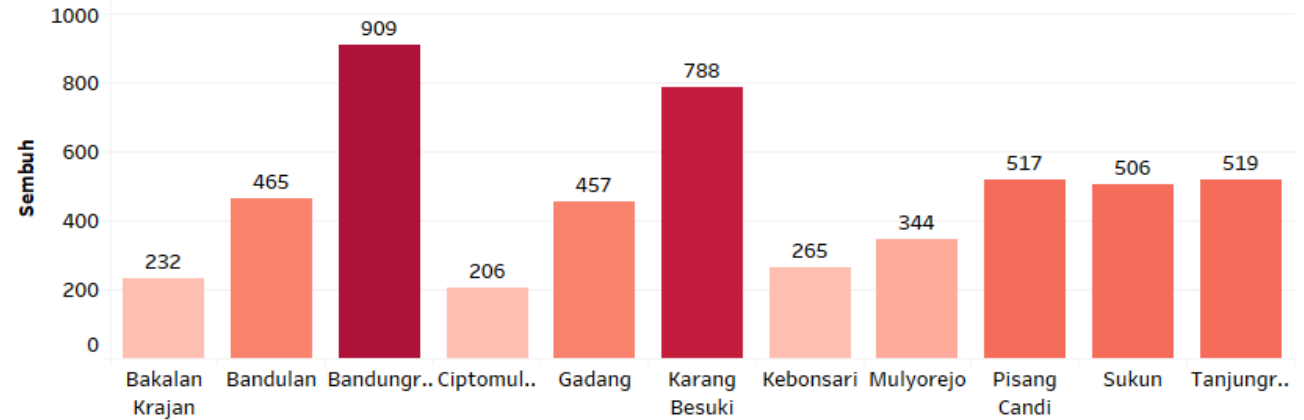


SEBARAN JUMLAH TOTAL KASUS KONFIRMASI YANG SEMBUH SAMPAI HARI INI KECAMATAN SUKUN


13 Februari 2023



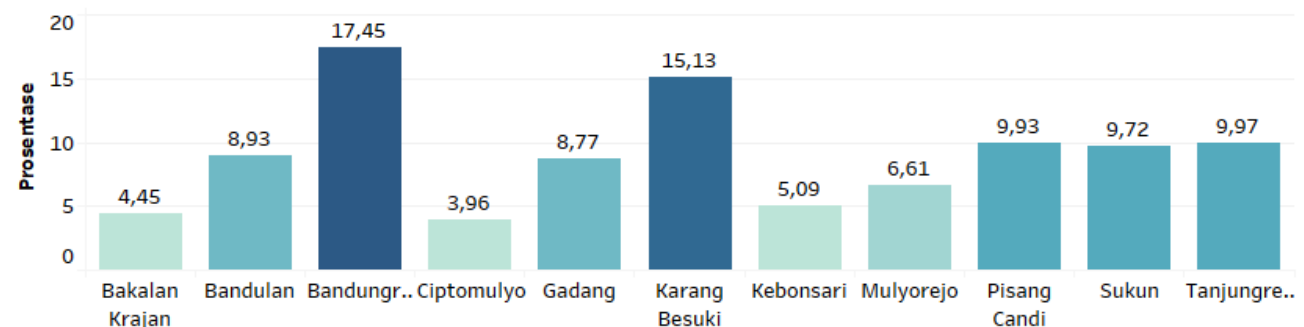
Sumber Data : Dinkes Kota Malang



JUMLAH TAMBAH / KURANG HARI INI

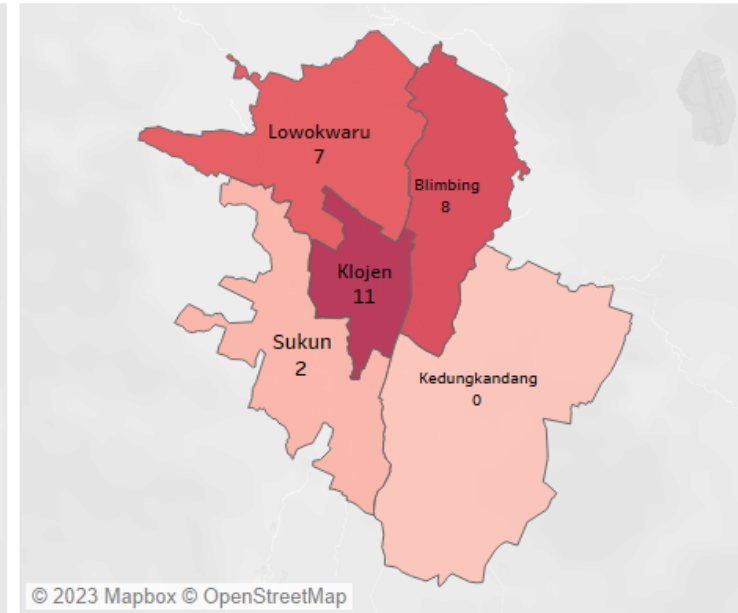
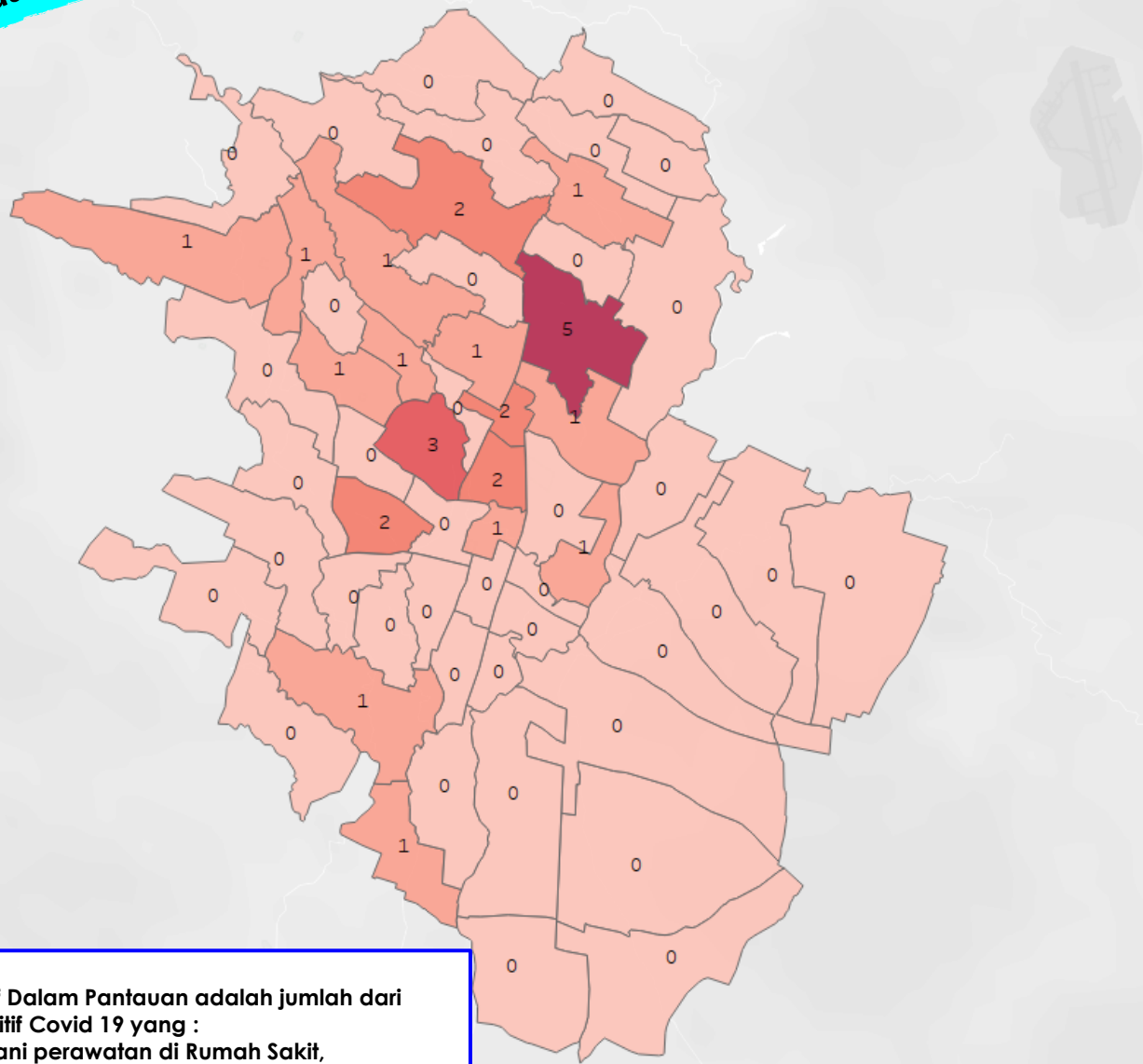


PROSENTASE DIBANDING JUMLAH TOTAL KONFIRMASI KELURAHAN



PETA SEBARAN KASUS KONFIRMASI POSITIF COVID-19 (PASIEN DALAM PEMANTAUAN)

13 Februari 2023



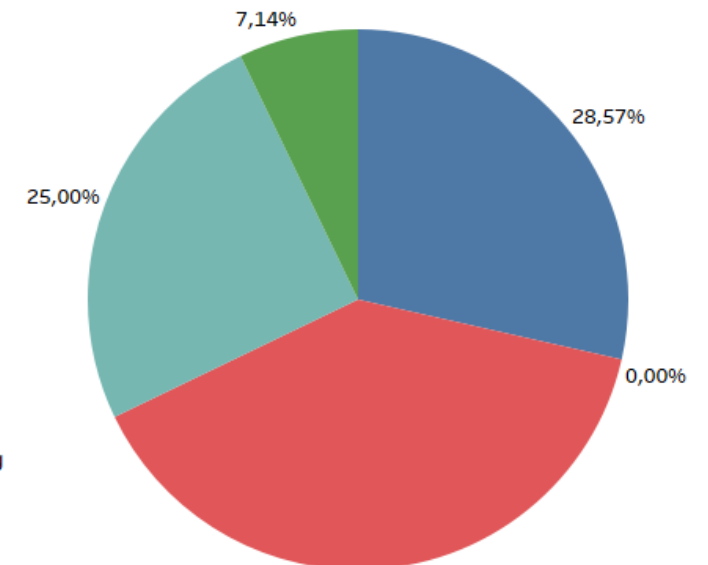
KASUS AKTIF
ALAMAT KOTA MLG

28

KASUS AKTIF
LUAR KOTA MLG

3

© 2023 Mapbox © OpenStreetMap



KETERANGAN

- Blimbing
- Kedungkandang
- Klojen
- Lowokwaru
- Sukun

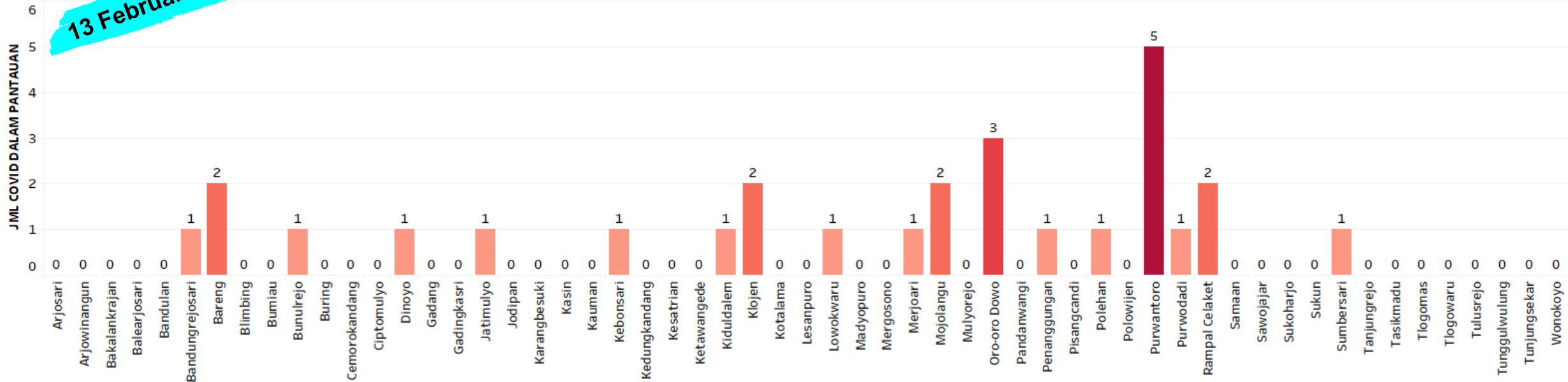
Catatan :

- Konfirmasi Positif Dalam Pantauan adalah jumlah dari terkonfirmasi positif Covid 19 yang :
- sedang menjalani perawatan di Rumah Sakit,
 - sedang menjalani perawatan/isolasi di Isoter,
 - sedang menjalani rawat jalan/isolasi mandiri di rumah.

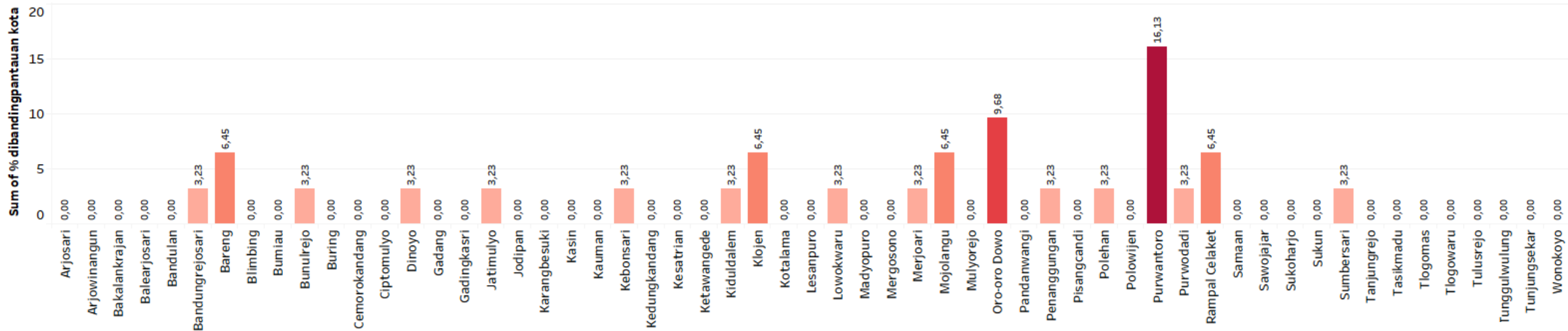
Sumber Data : Dinkes Kota Malang

SEBARAN JUMLAH KASUS KONFIRMASI DALAM PANTAUAN SAMPAI HARI INI SE-KOTA MALANG

13 Februari 2023

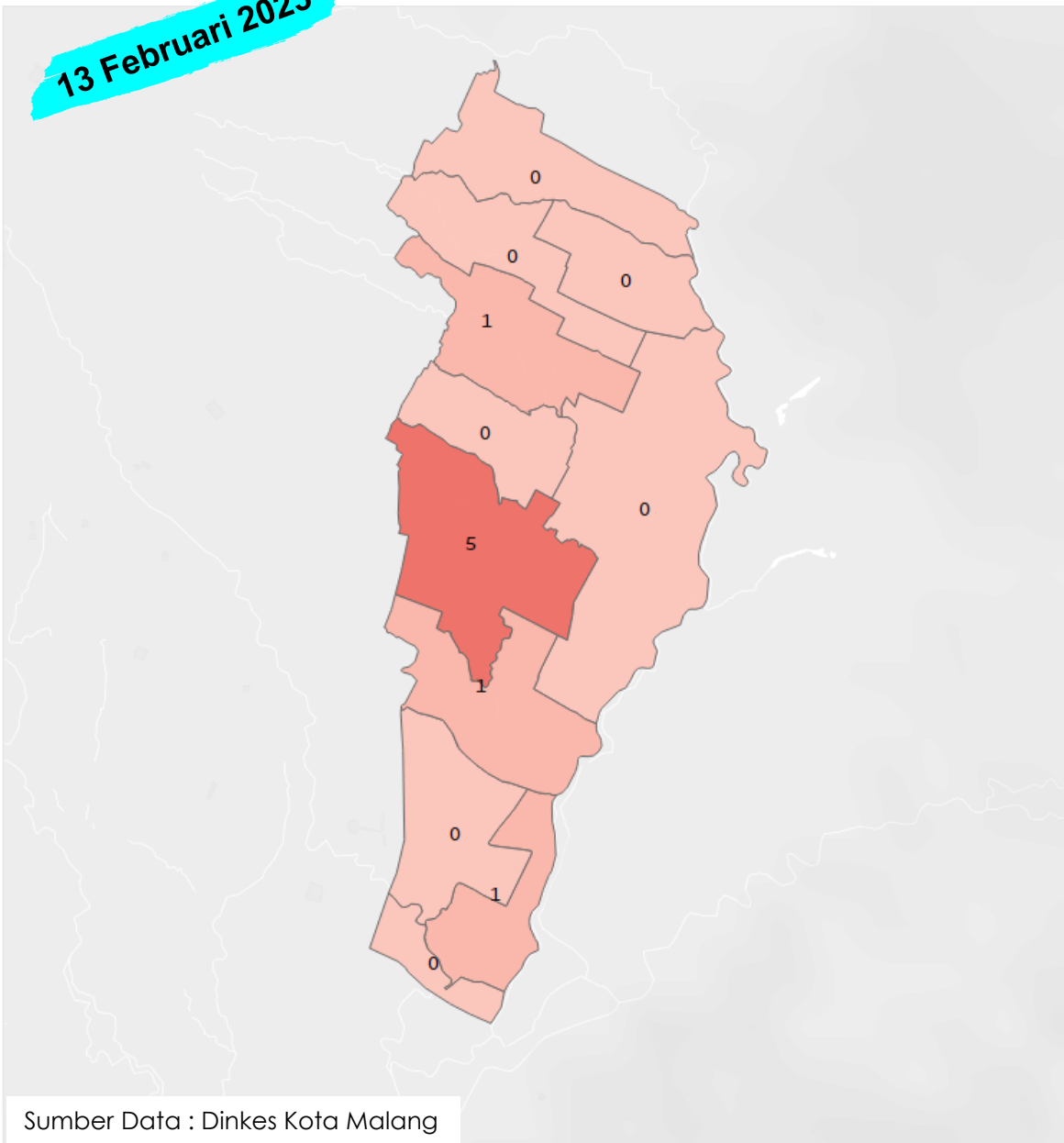


PROSENTASE PASIEN DALAM PANTAUAN PERKELURAHAN DIBANDING JUMLAH TINGKAT KOTA

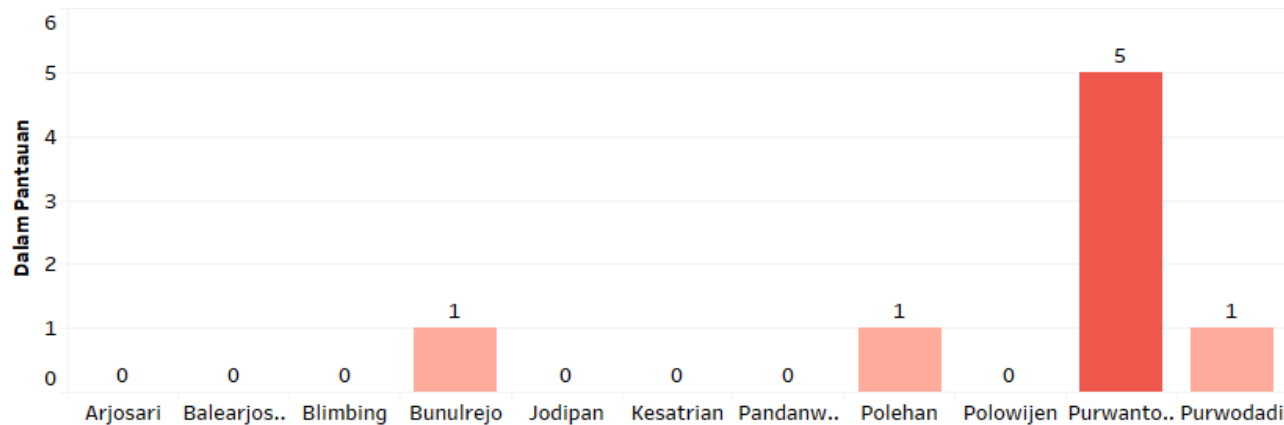


SEBARAN JUMLAH KASUS KONFIRMASI DALAM PANTAUAN SAMPAI HARI INI KECAMATAN BLIMBING

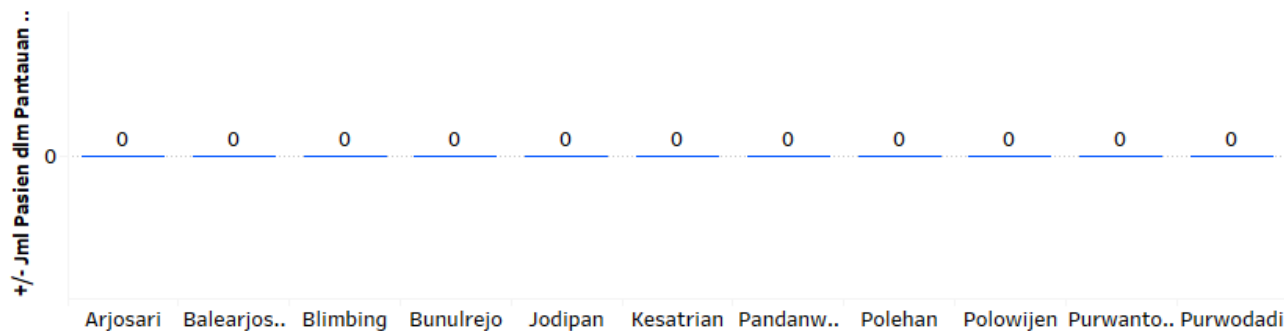
13 Februari 2023



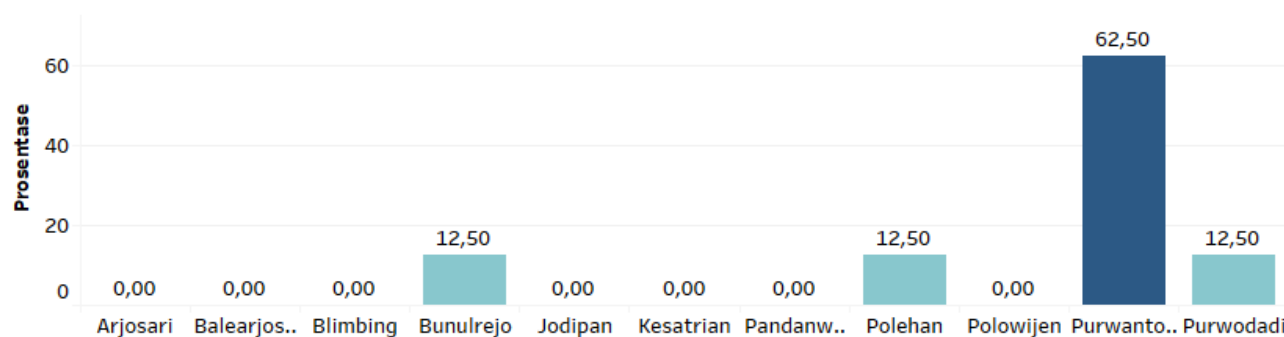
Sumber Data : Dinkes Kota Malang



JUMLAH TAMBAH / KURANG HARI INI

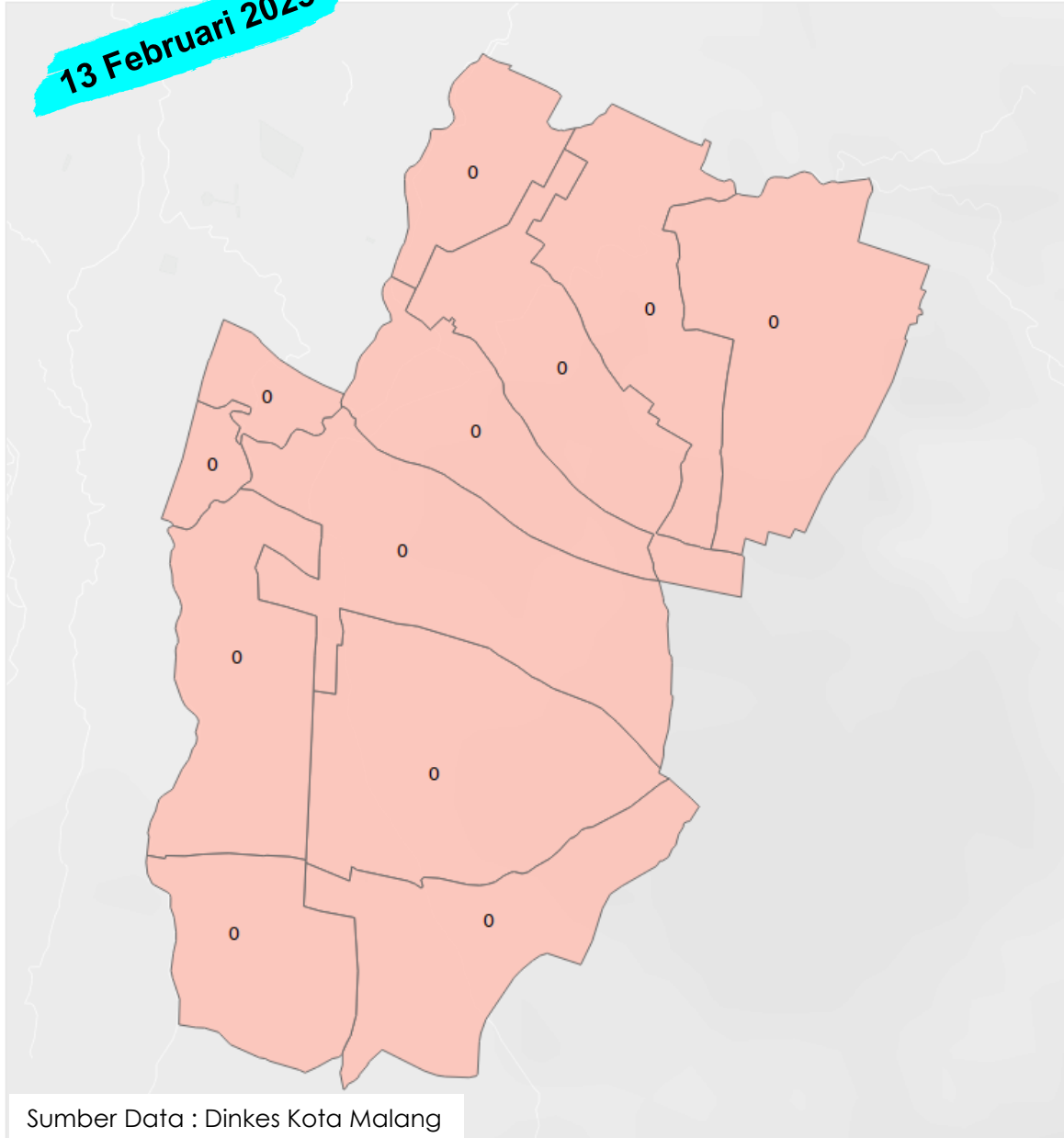


PROSENTASE DIBANDING JUMLAH TOTAL KONFIRMASI KELURAHAN

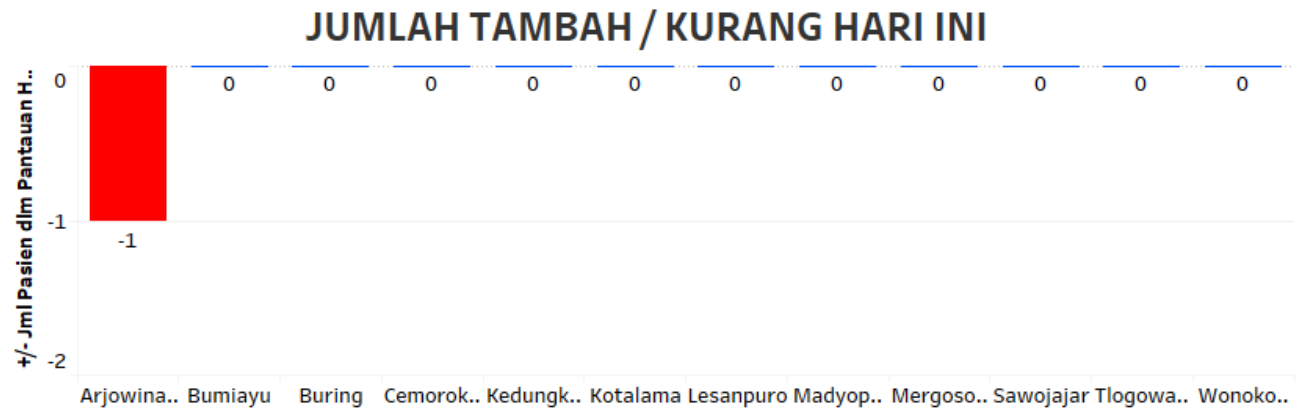



SEBARAN JUMLAH KASUS KONFIRMASI DALAM PANTAUAN SAMPAI HARI INI KECAMATAN KEDUNGKANDANG

13 Februari 2023

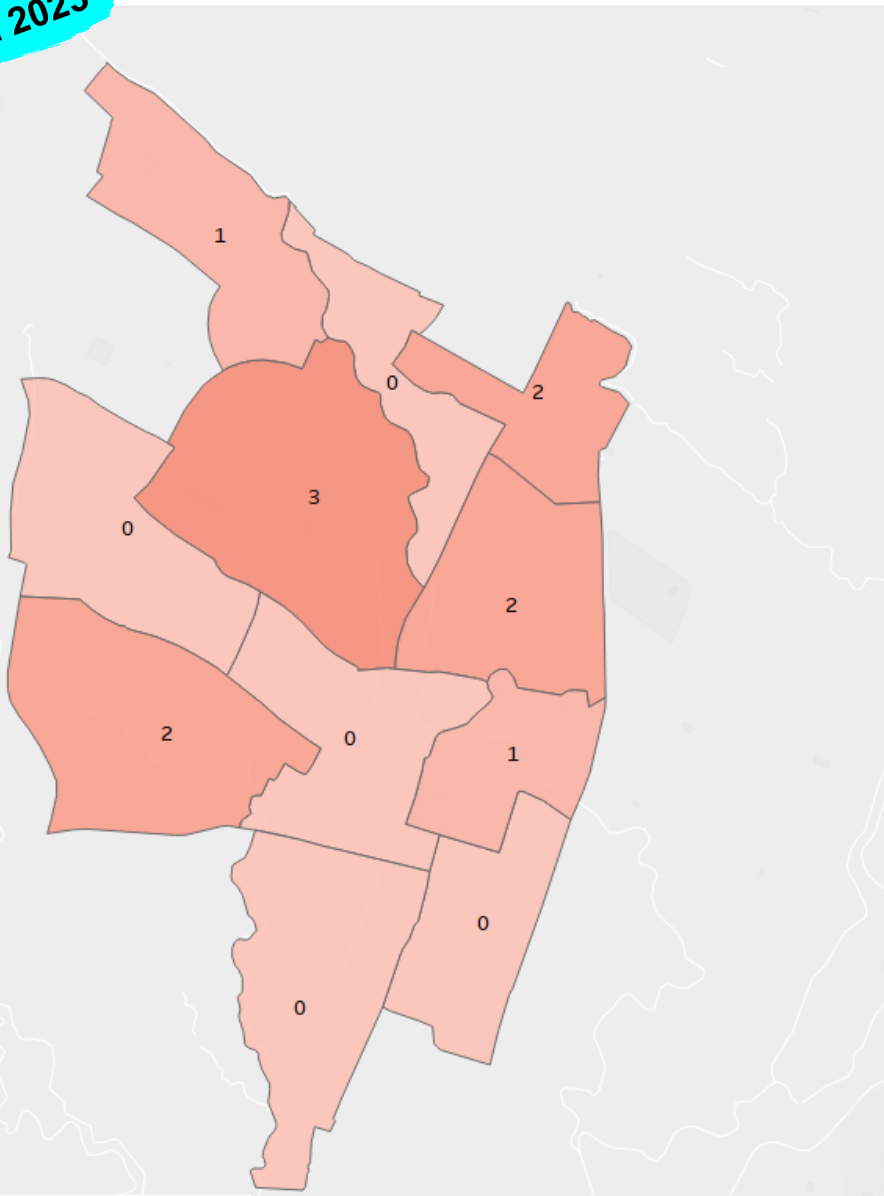


Sumber Data : Dinkes Kota Malang

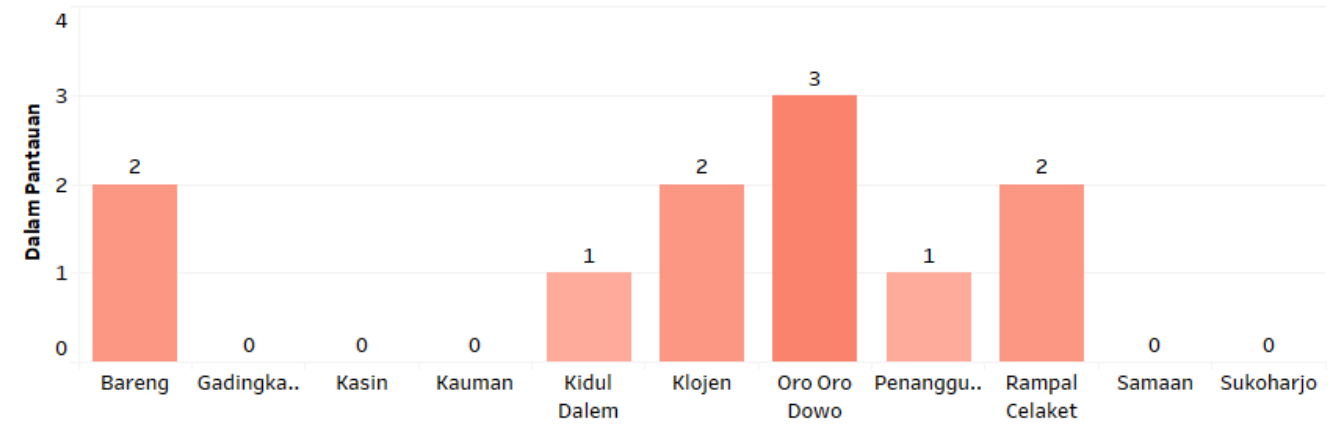


SEBARAN JUMLAH KASUS KONFIRMASI DALAM PANTAUAN SAMPAI HARI INI KECAMATAN KLOJEN

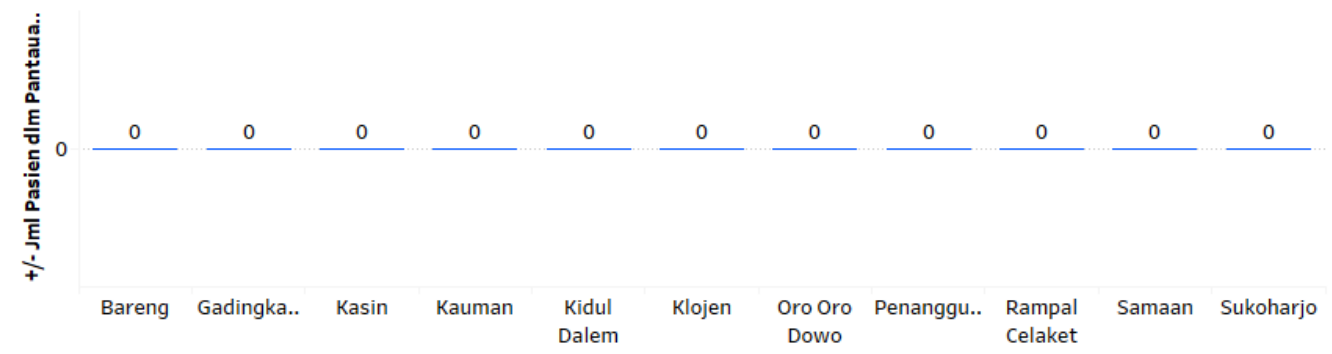
13 Februari 2023



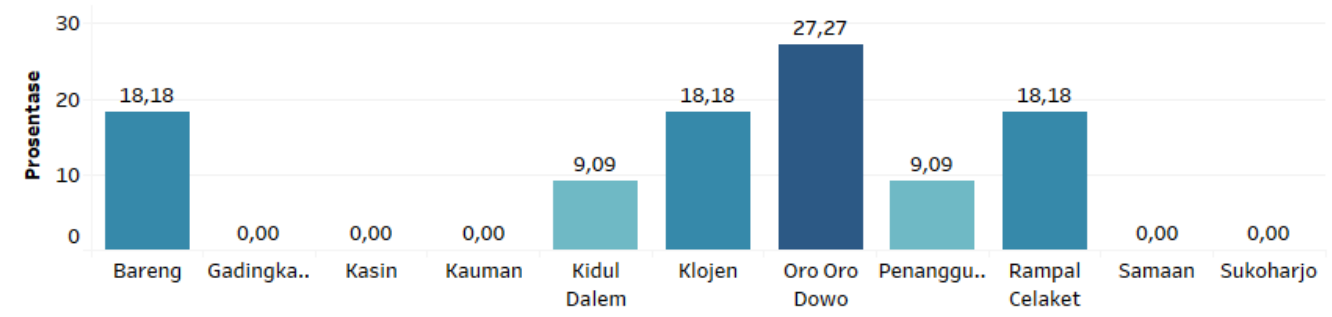
Sumber Data : Dinkes Kota Malang



JUMLAH TAMBAH / KURANG HARI INI

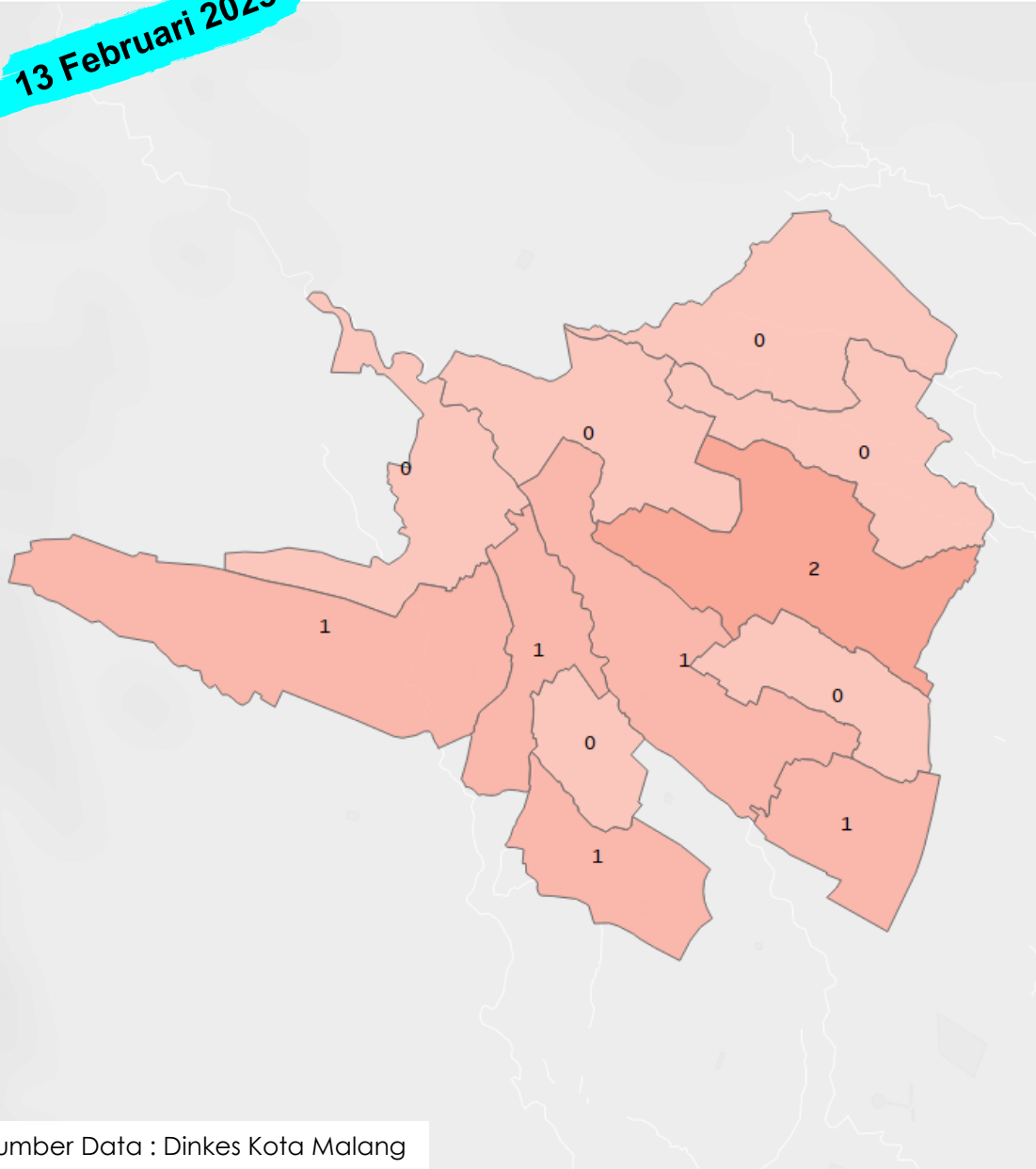


PROSENTASE DIBANDING JUMLAH TOTAL KONFIRMASI KELURAHAN

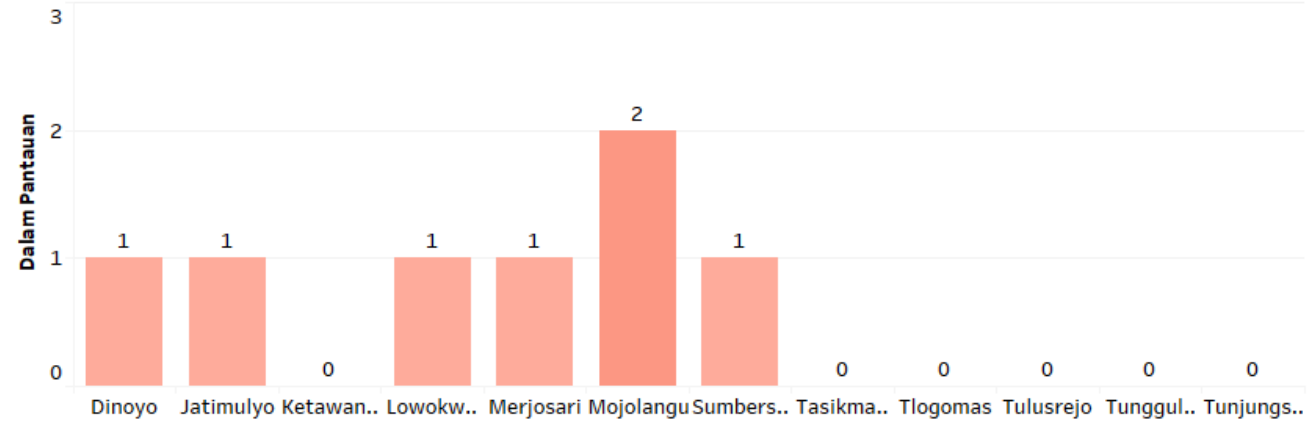


SEBARAN JUMLAH KASUS KONFIRMASI DALAM PANTAUAN SAMPAI HARI INI KECAMATAN LOWOKWARU


13 Februari 2023



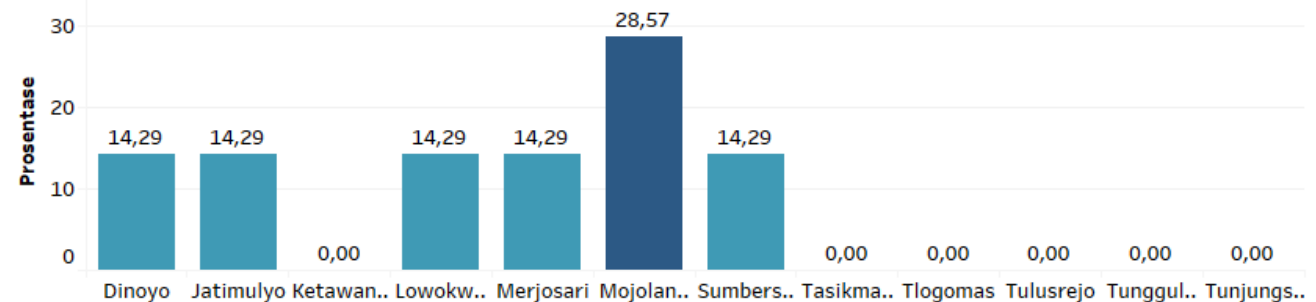
Sumber Data : Dinkes Kota Malang



JUMLAH TAMBAH / KURANG HARI INI

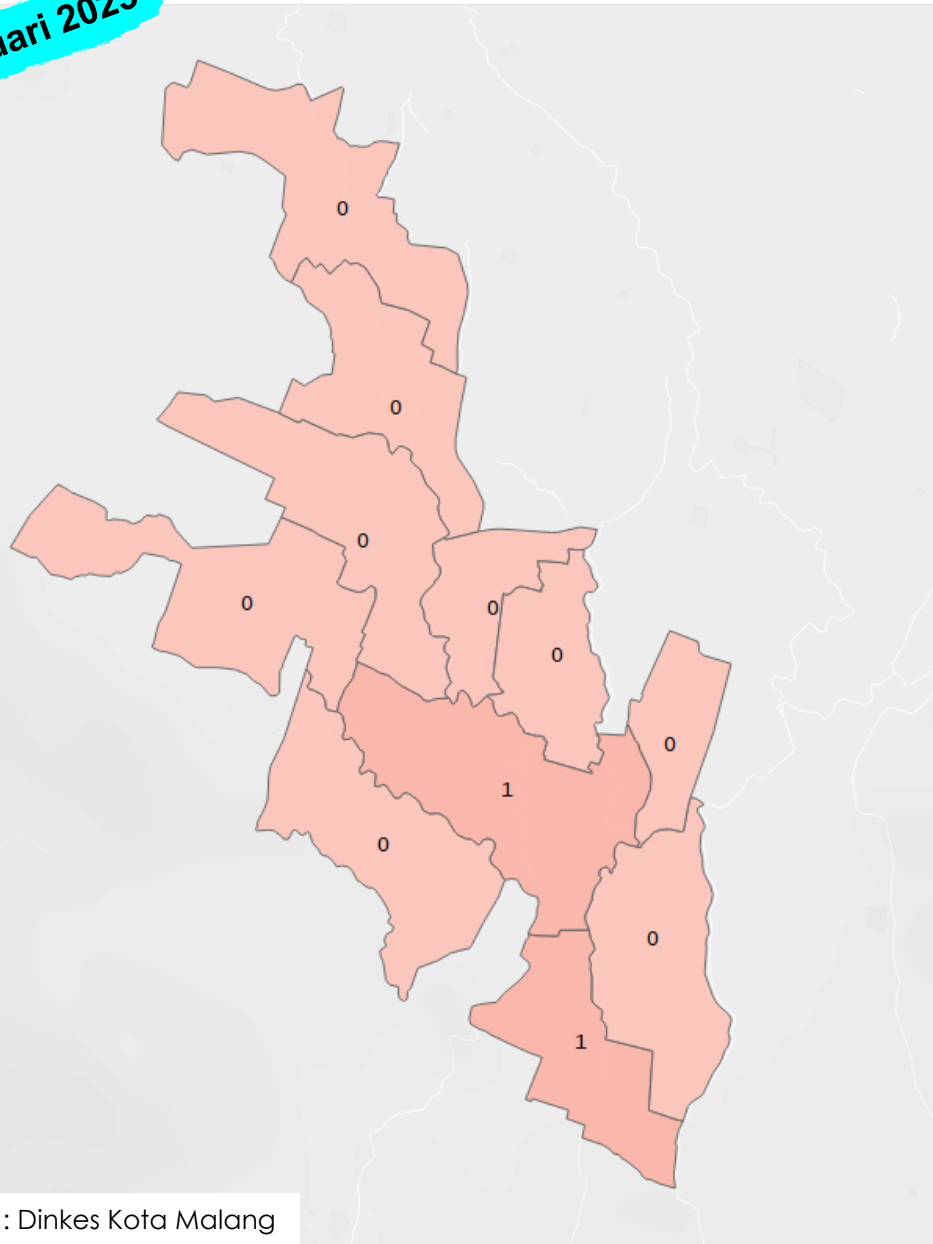


PROSENTASE DIBANDING JUMLAH TOTAL KONFIRMASI KELURAHAN

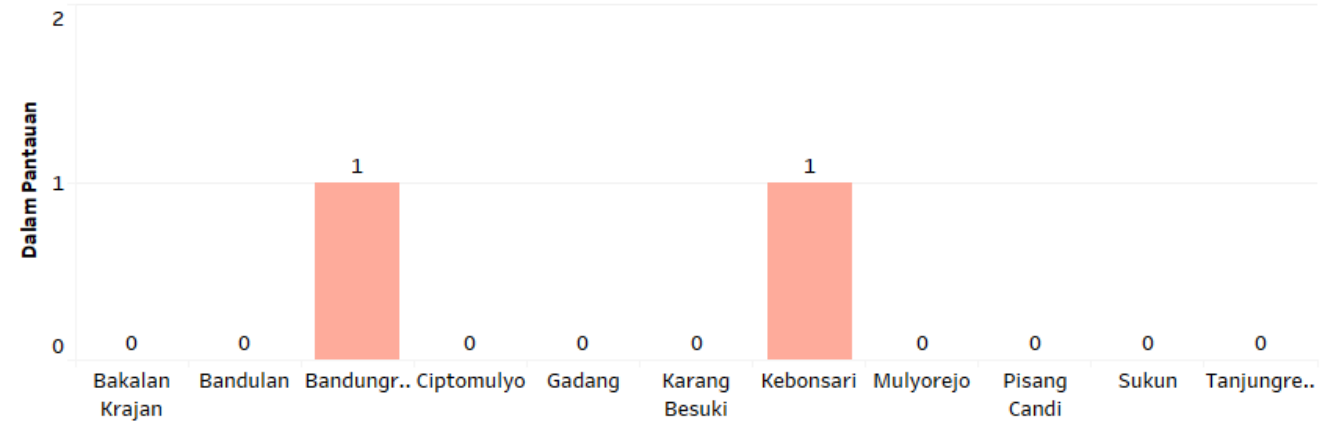


SEBARAN JUMLAH KASUS KONFIRMASI DALAM PANTAUAN SAMPAI HARI INI KECAMATAN SUKUN

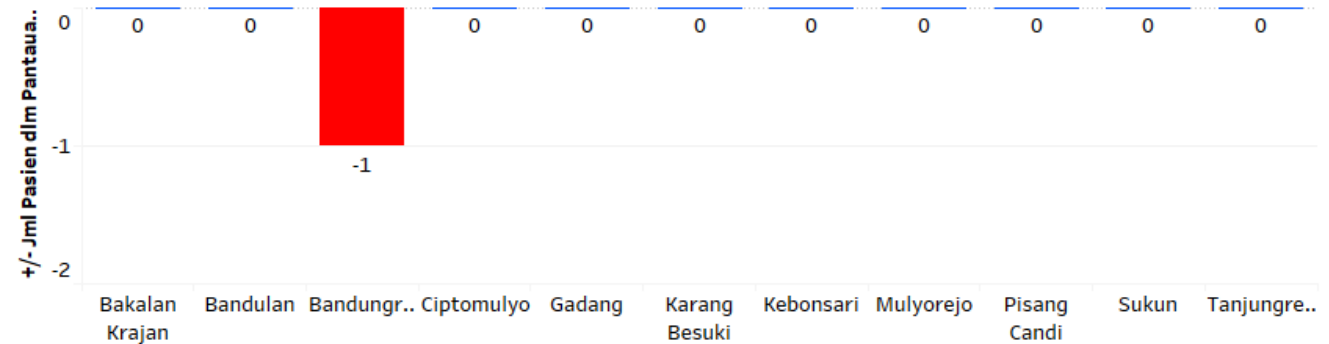
13 Februari 2023



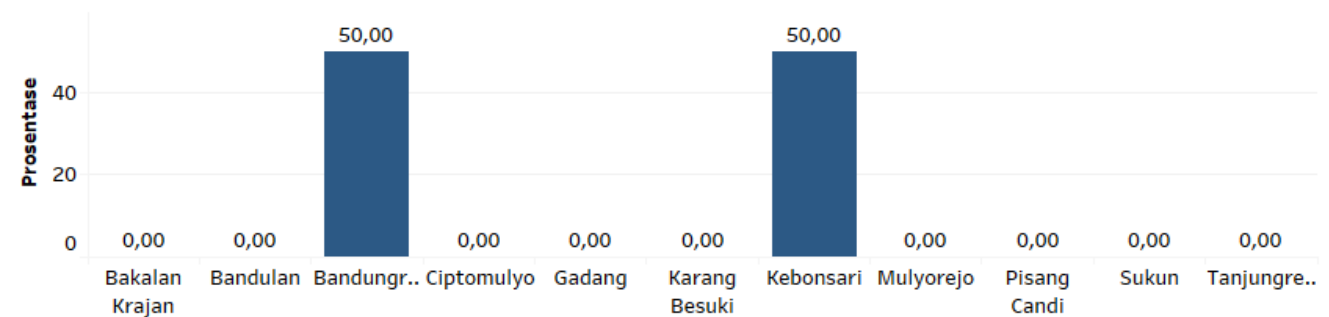
Sumber Data : Dinkes Kota Malang



JUMLAH TAMBAH / KURANG HARI INI

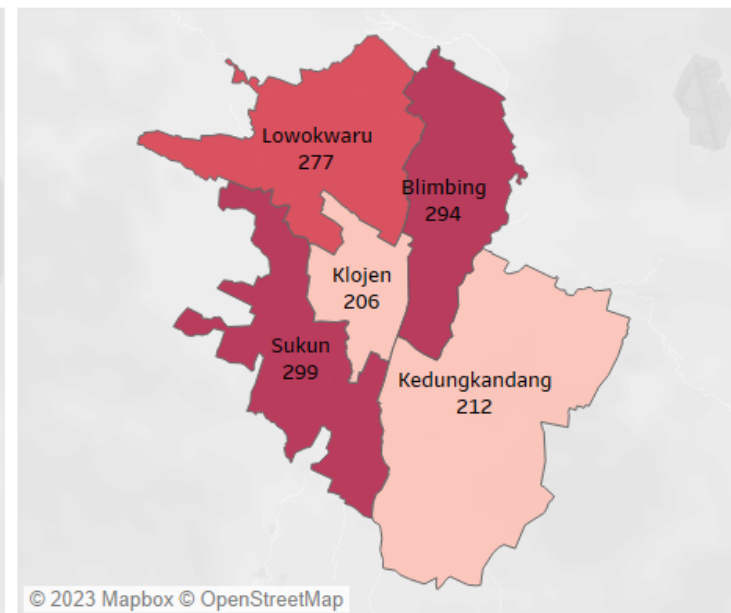
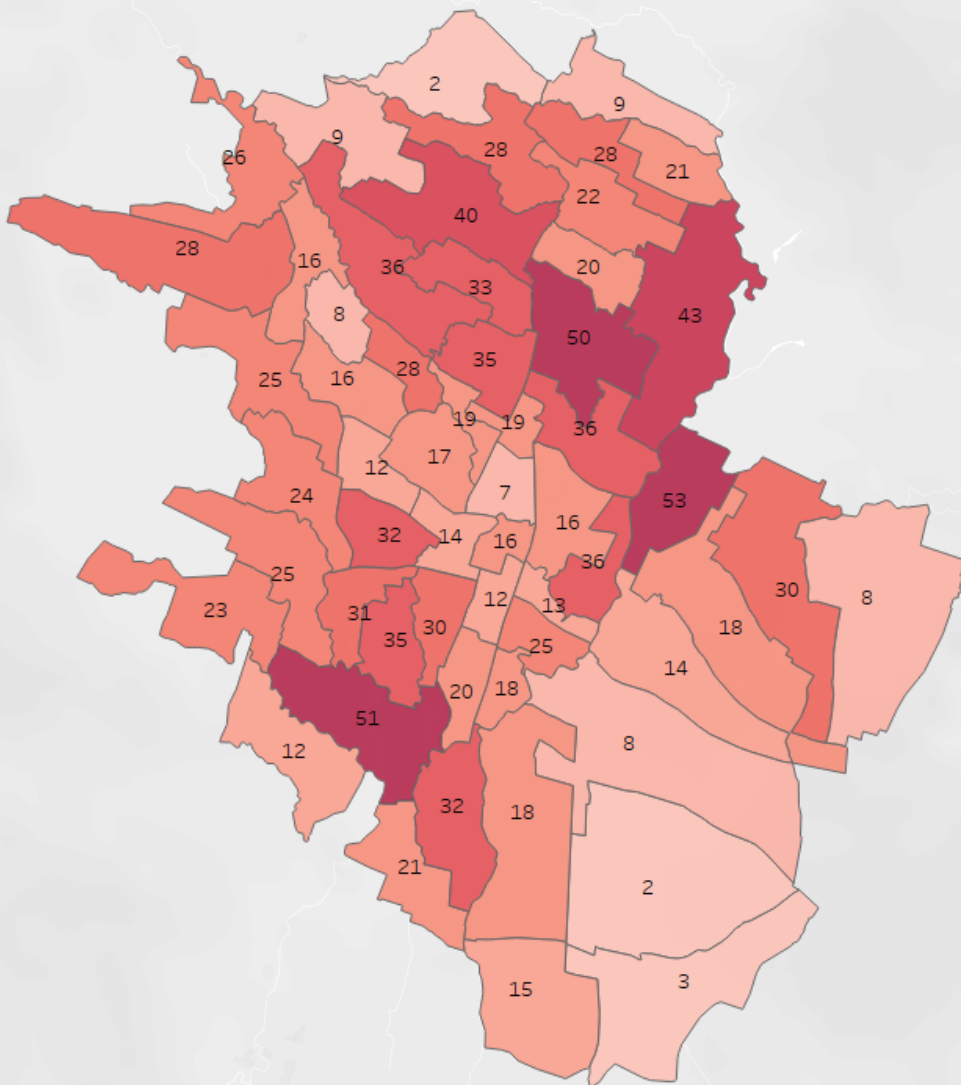


PROSENTASE DIBANDING JUMLAH TOTAL KONFIRMASI KELURAHAN



PETA SEBARAN KASUS KONFIRMASI POSITIF COVID-19 (MENINGGAL DUNIA)

13 Februari 2023



MENINGGAL
ALAMAT KOTA MLG

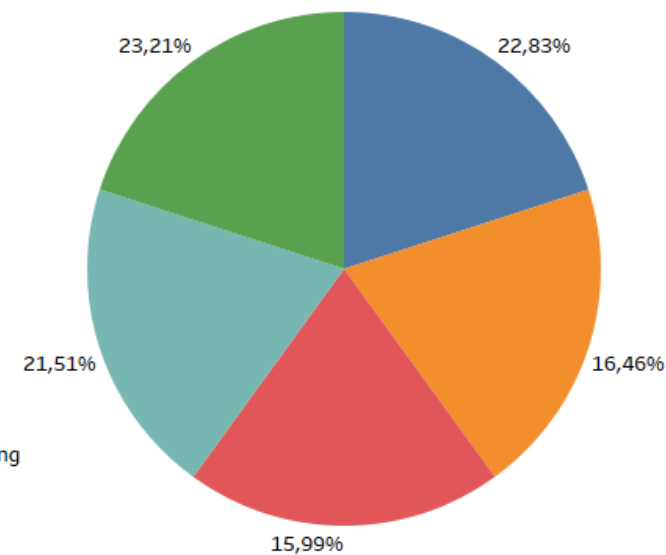
1.288

MENINGGAL
LUAR KOTA MLG

2

© 2023 Mapbox © OpenStreetMap

KETERANGAN
■ Blimbing
■ Kedungkandang
■ Klojen
■ Lowokwaru
■ Sukun

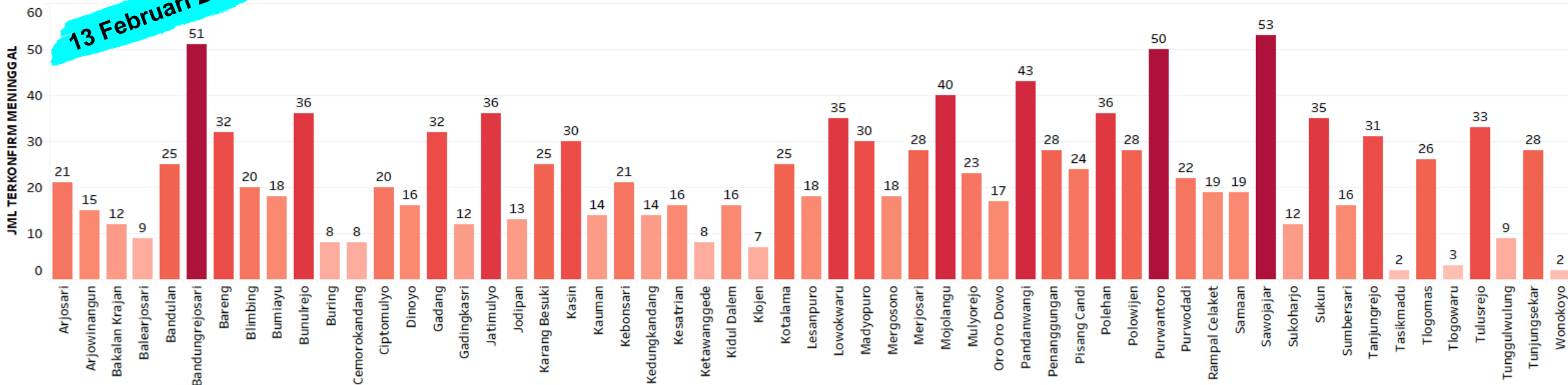


© 2023 Mapbox © OpenStreetMap

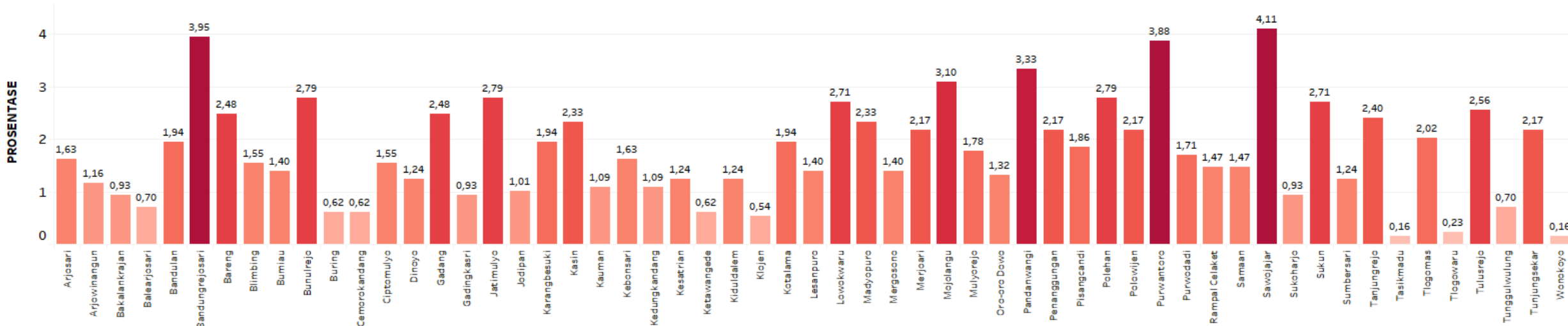
Sumber Data : Dinkes Kota Malang

SEBARAN JUMLAH KONFIRMASI POSITIF MENINGGAL DUNIA SAMPAI HARI INI SE-KOTA MALANG

13 Februari 2023

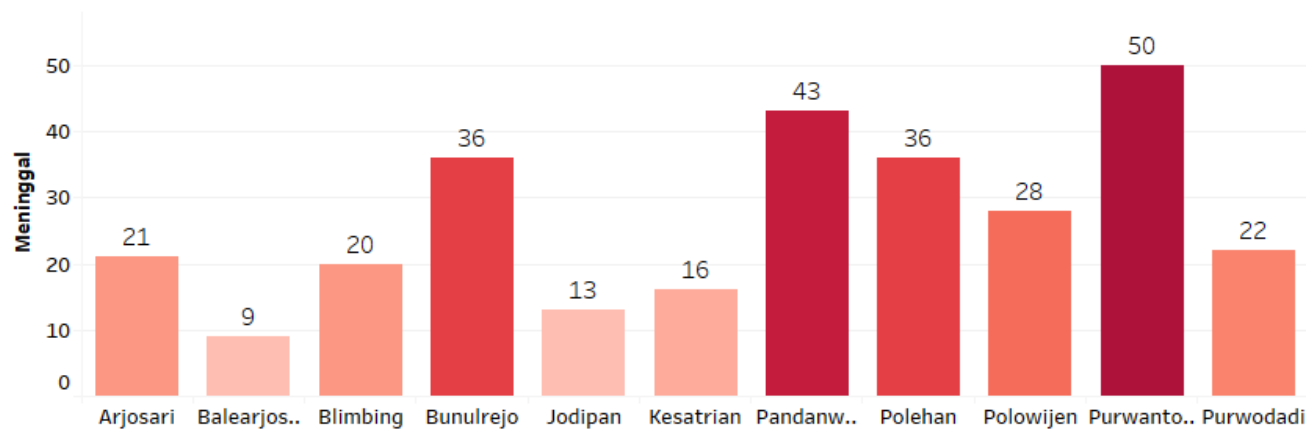
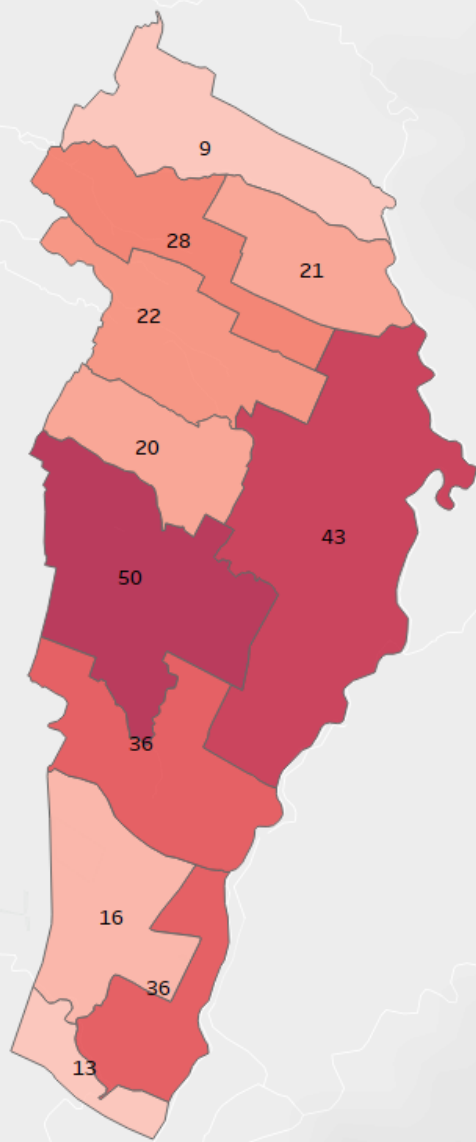


PROSENTASE MENINGGAL PERKELURAHAN DIBANDING JUMLAH TINGKAT KOTA




SEBARAN JUMLAH KONFIRMASI POSITIF MENINGGAL DUNIA SAMPAI HARI INI KECAMATAN BLIMBING

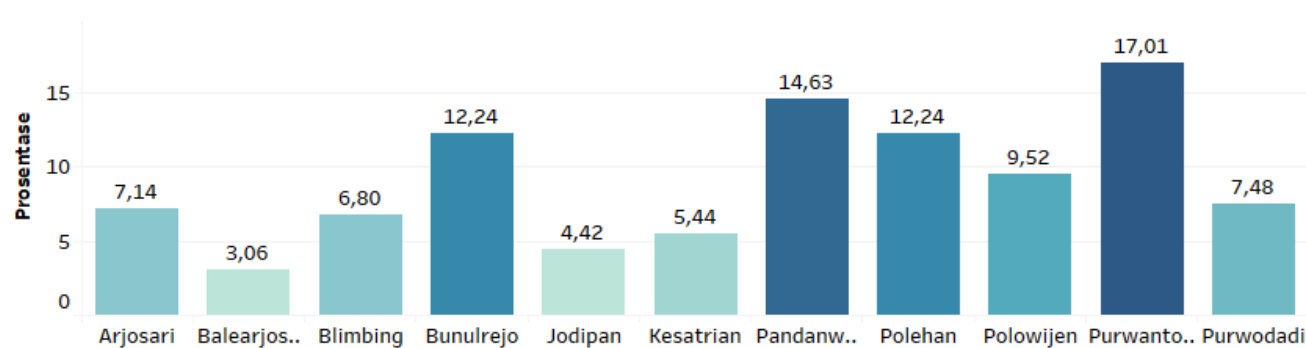
13 Februari 2023



JUMLAH TAMBAH / KURANG HARI INI

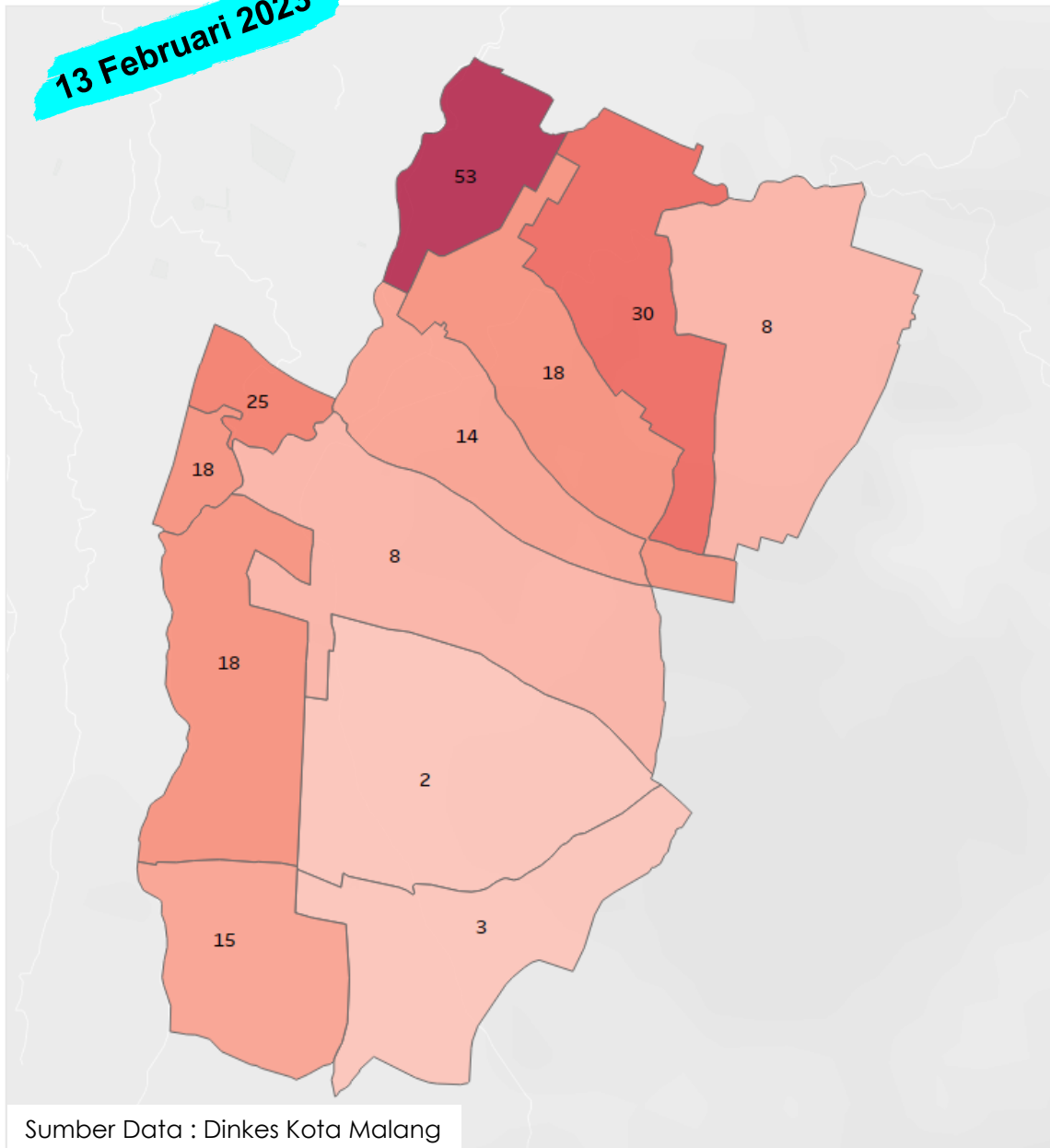


PROSENTASE DIBANDING JUMLAH TOTAL KONFIRMASI KELURAHAN

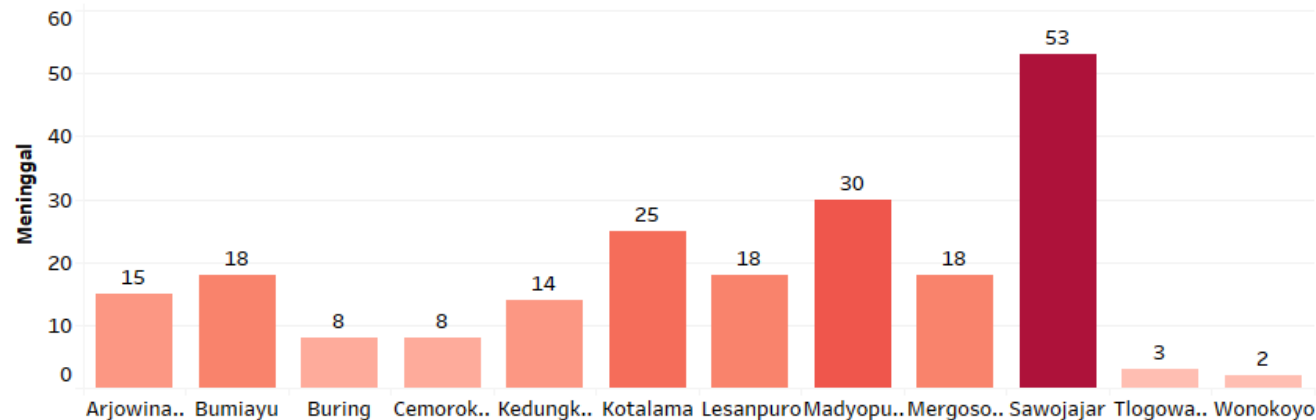


SEBARAN JUMLAH KONFIRMASI POSITIF MENINGGAL DUNIA SAMPAI HARI INI KECAMATAN KEDUNGKANDANG


13 Februari 2023



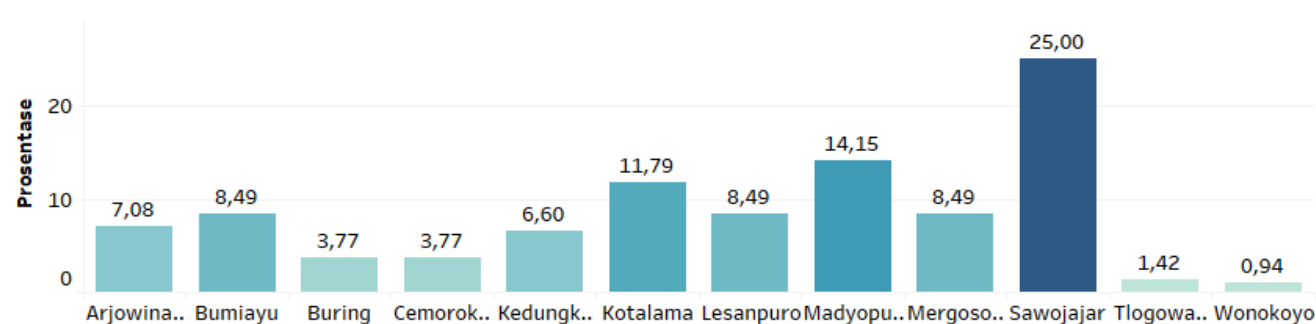
Sumber Data : Dinkes Kota Malang



JUMLAH TAMBAH / KURANG HARI INI

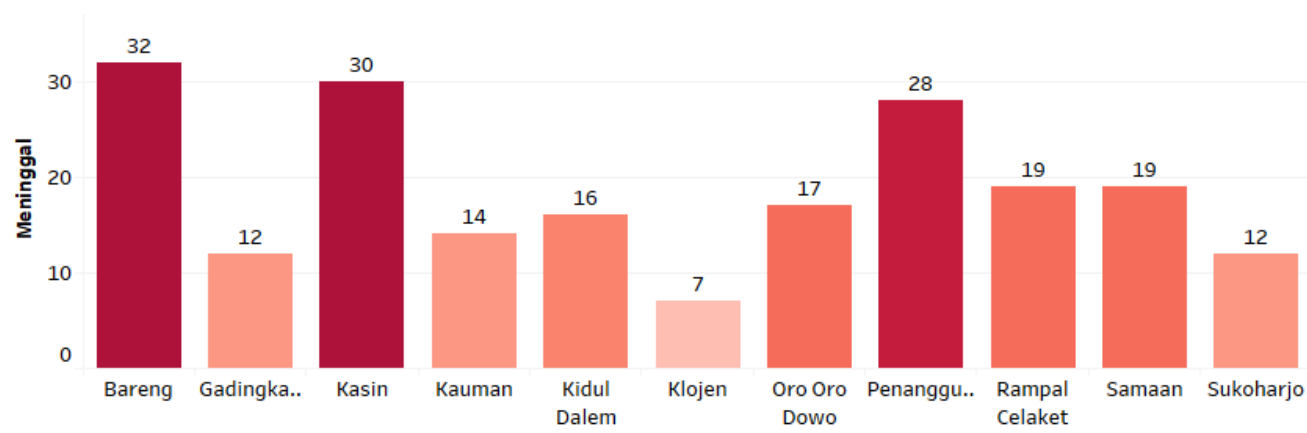
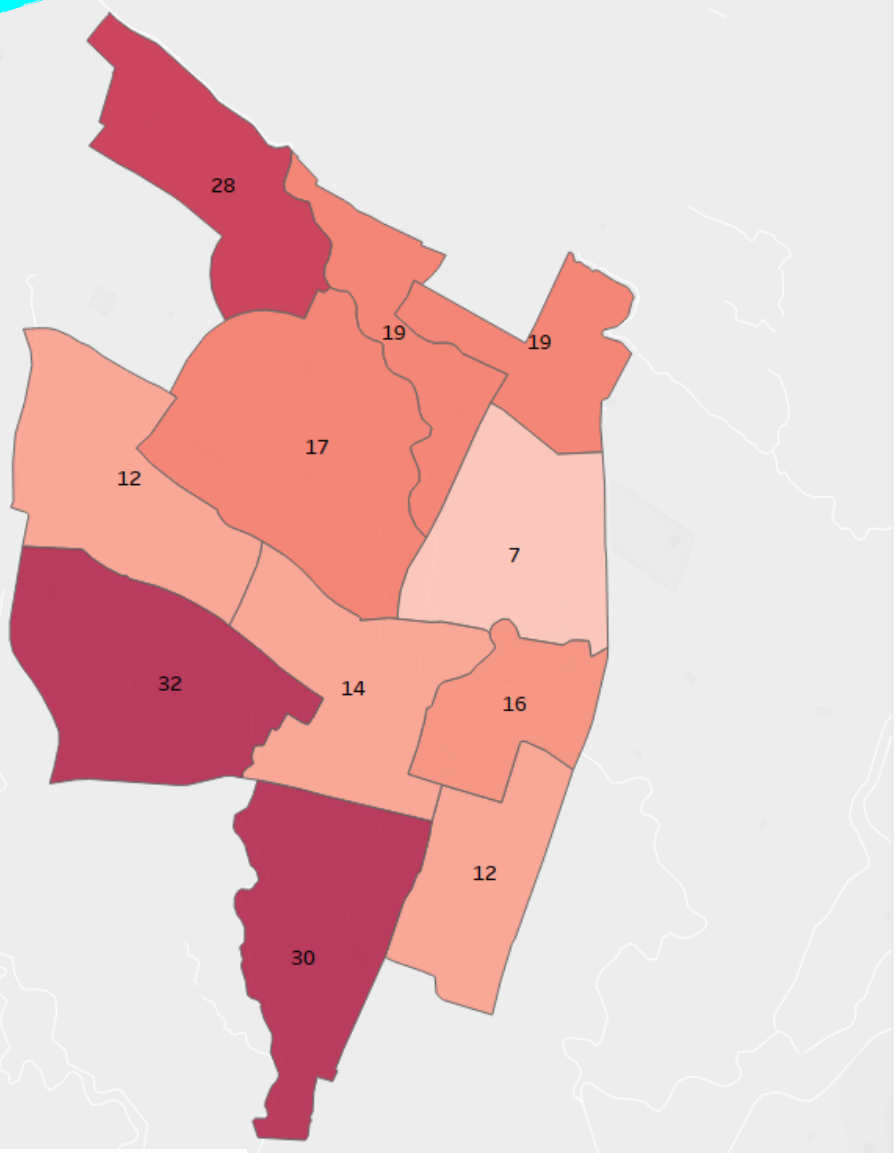


PROSENTASE DIBANDING JUMLAH TOTAL KONFIRMASI KELURAHAN

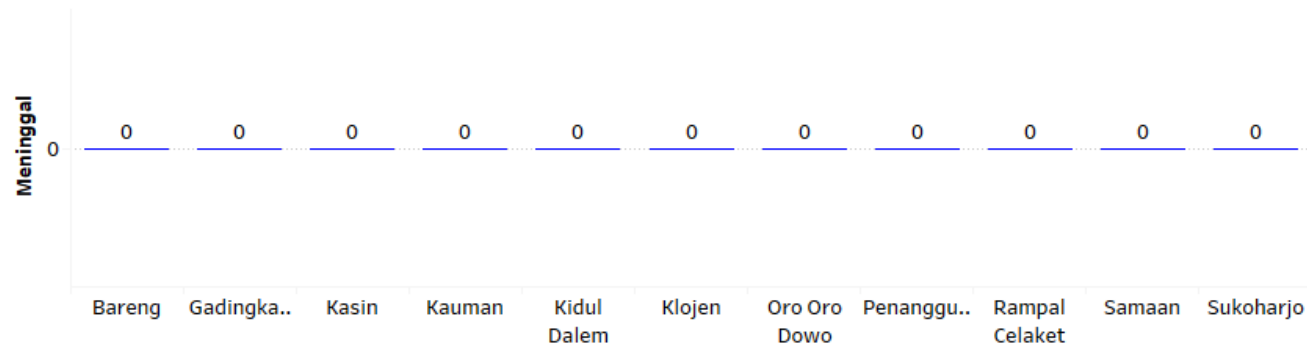


SEBARAN JUMLAH KONFIRMASI POSITIF MENINGGAL DUNIA SAMPAI HARI INI KECAMATAN KLOJEN

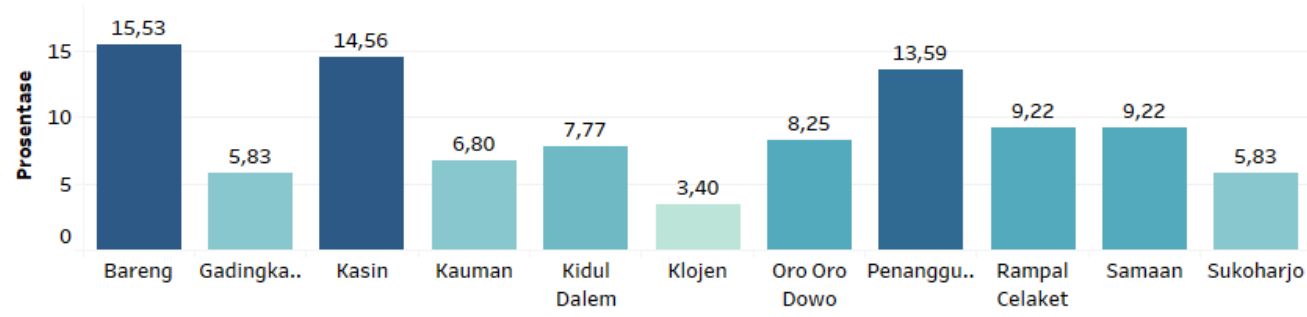
13 Februari 2023



JUMLAH TAMBAH / KURANG HARI INI



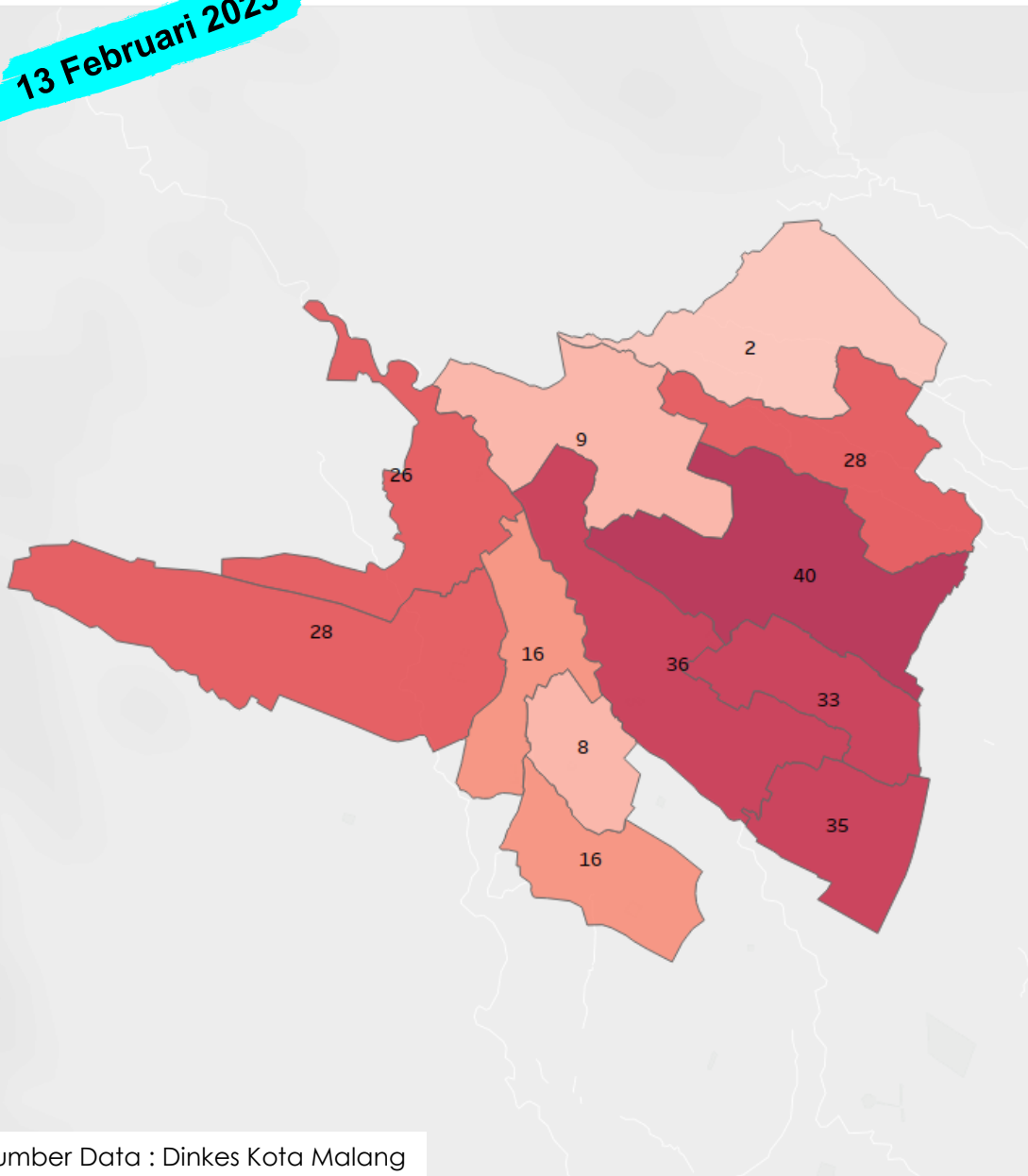
PROSENTASE DIBANDING JUMLAH TOTAL KONFIRMASI KELURAHAN



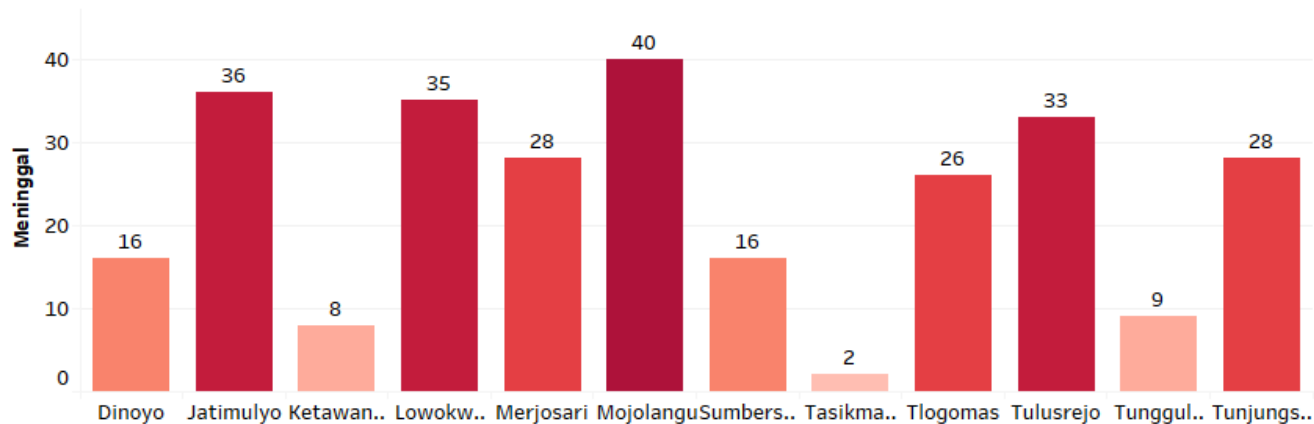
Sumber Data : Dinkes Kota Malang

SEBARAN JUMLAH KONFIRMASI POSITIF MENINGGAL DUNIA SAMPAI HARI INI KECAMATAN LOWOKWARU


13 Februari 2023



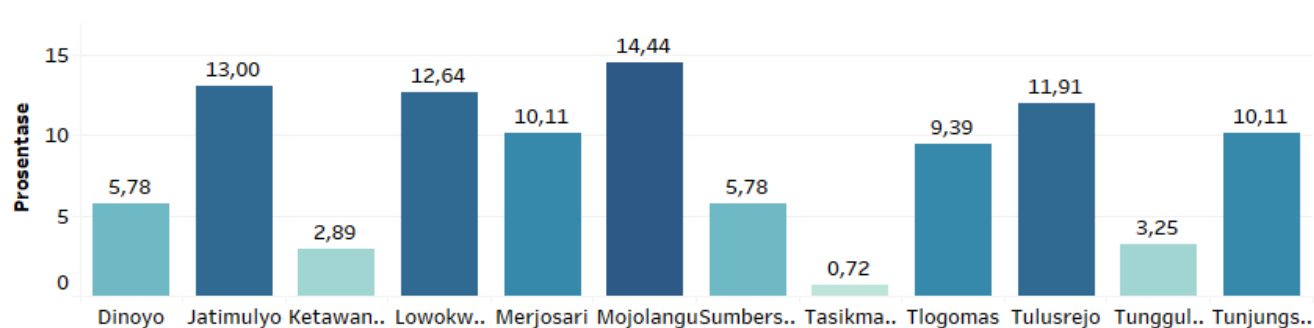
Sumber Data : Dinkes Kota Malang



JUMLAH TAMBAH / KURANG HARI INI

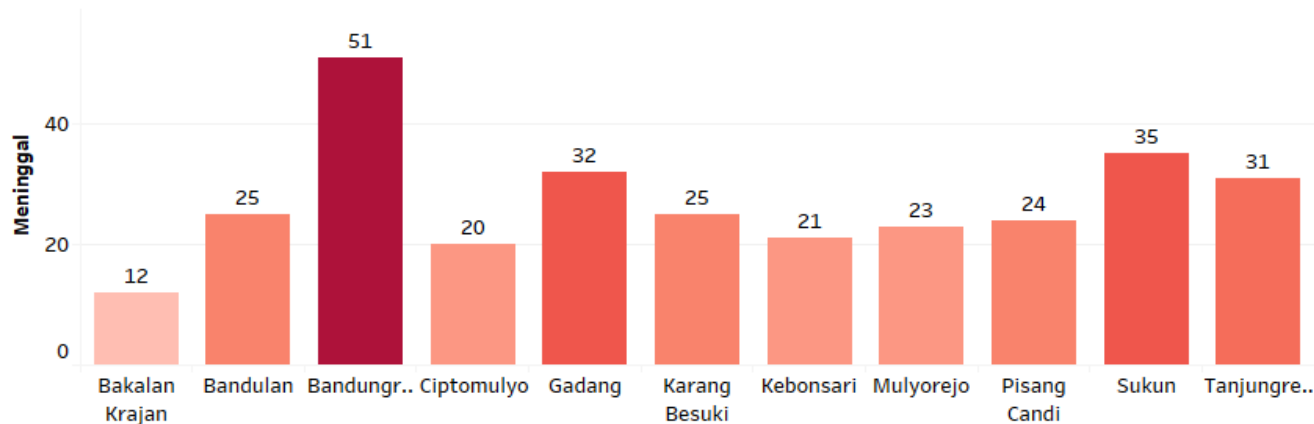
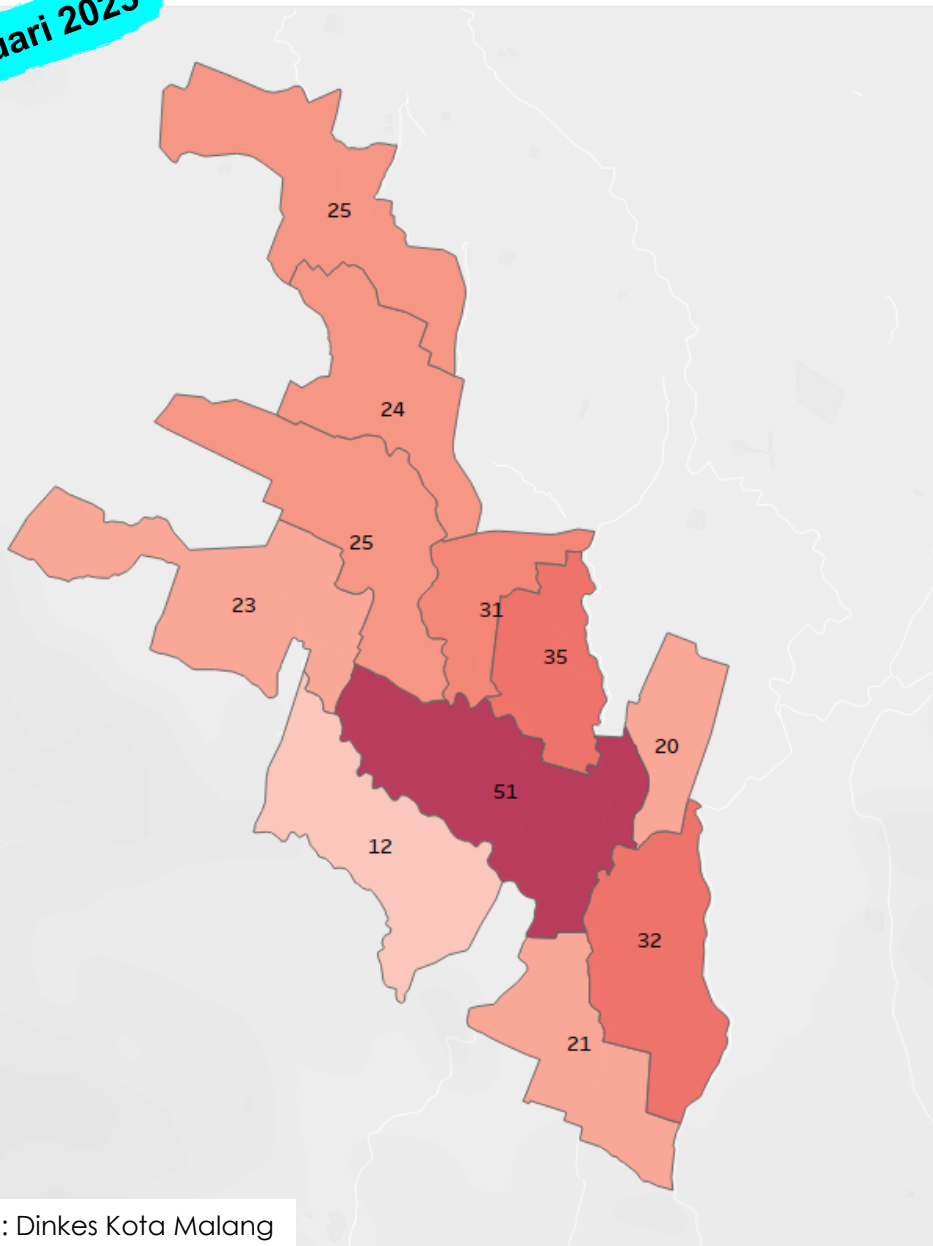


PROSENTASE DIBANDING JUMLAH TOTAL KONFIRMASI KELURAHAN

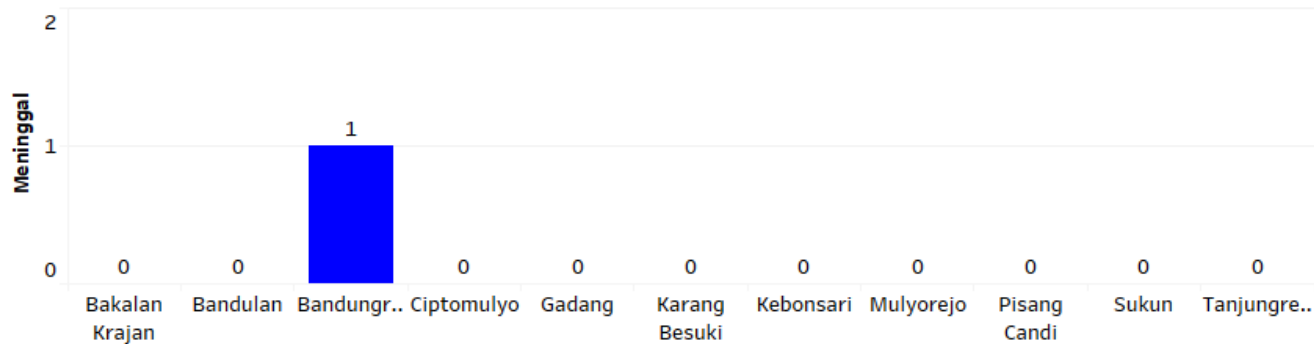


SEBARAN JUMLAH KONFIRMASI POSITIF MENINGGAL DUNIA SAMPAI HARI INI KECAMATAN SUKUN

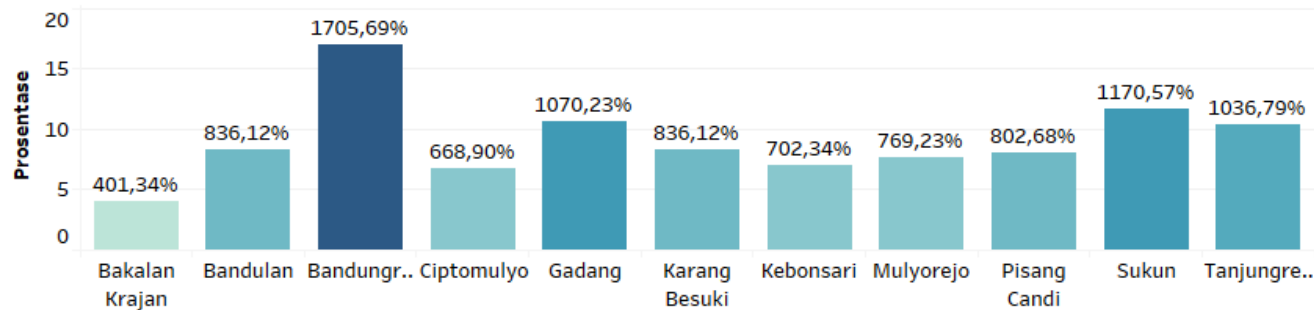
13 Februari 2023



JUMLAH TAMBAH / KURANG HARI INI

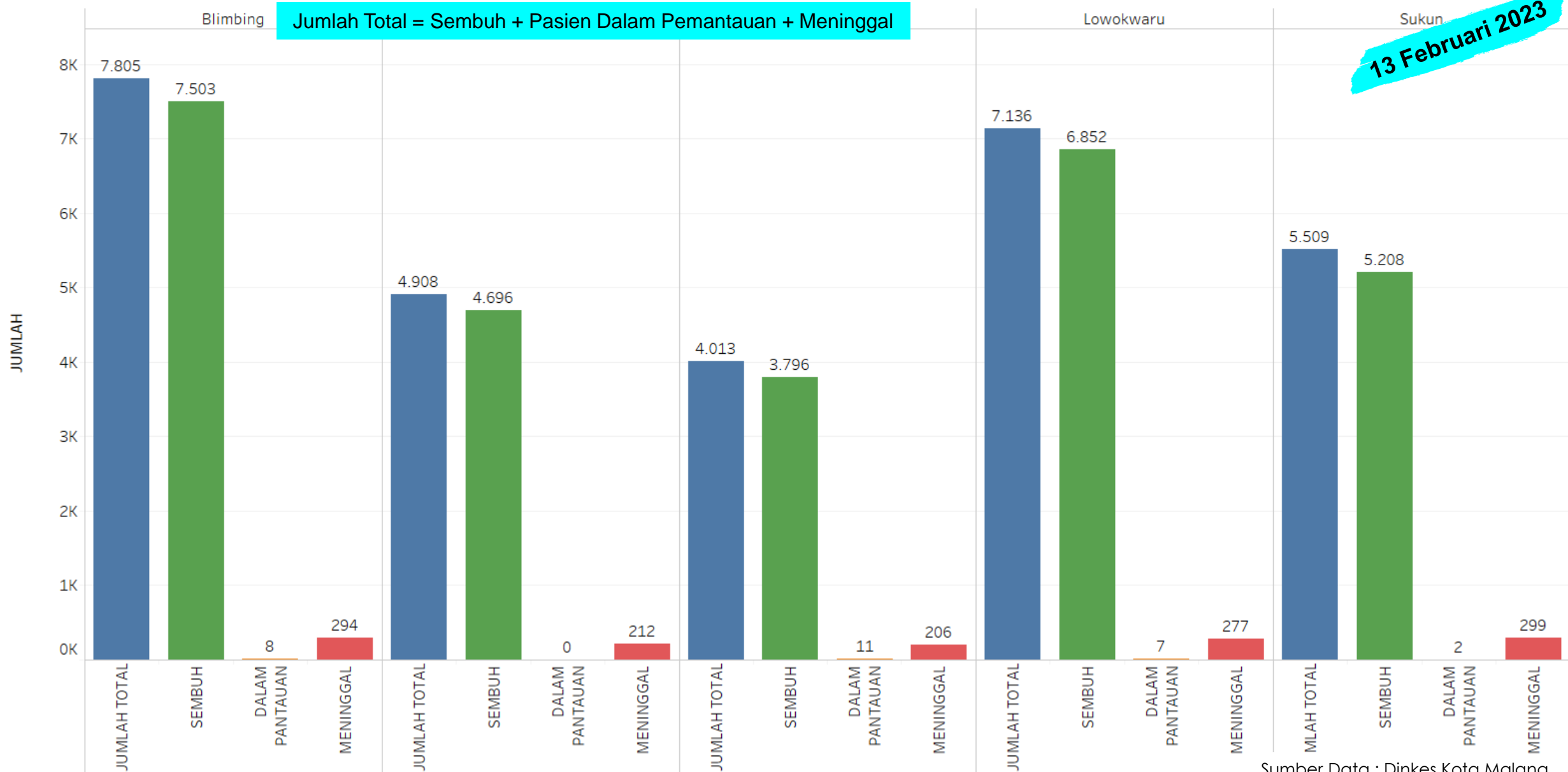


PROSENTASE DIBANDING JUMLAH TOTAL KONFIRMASI KELURAHAN



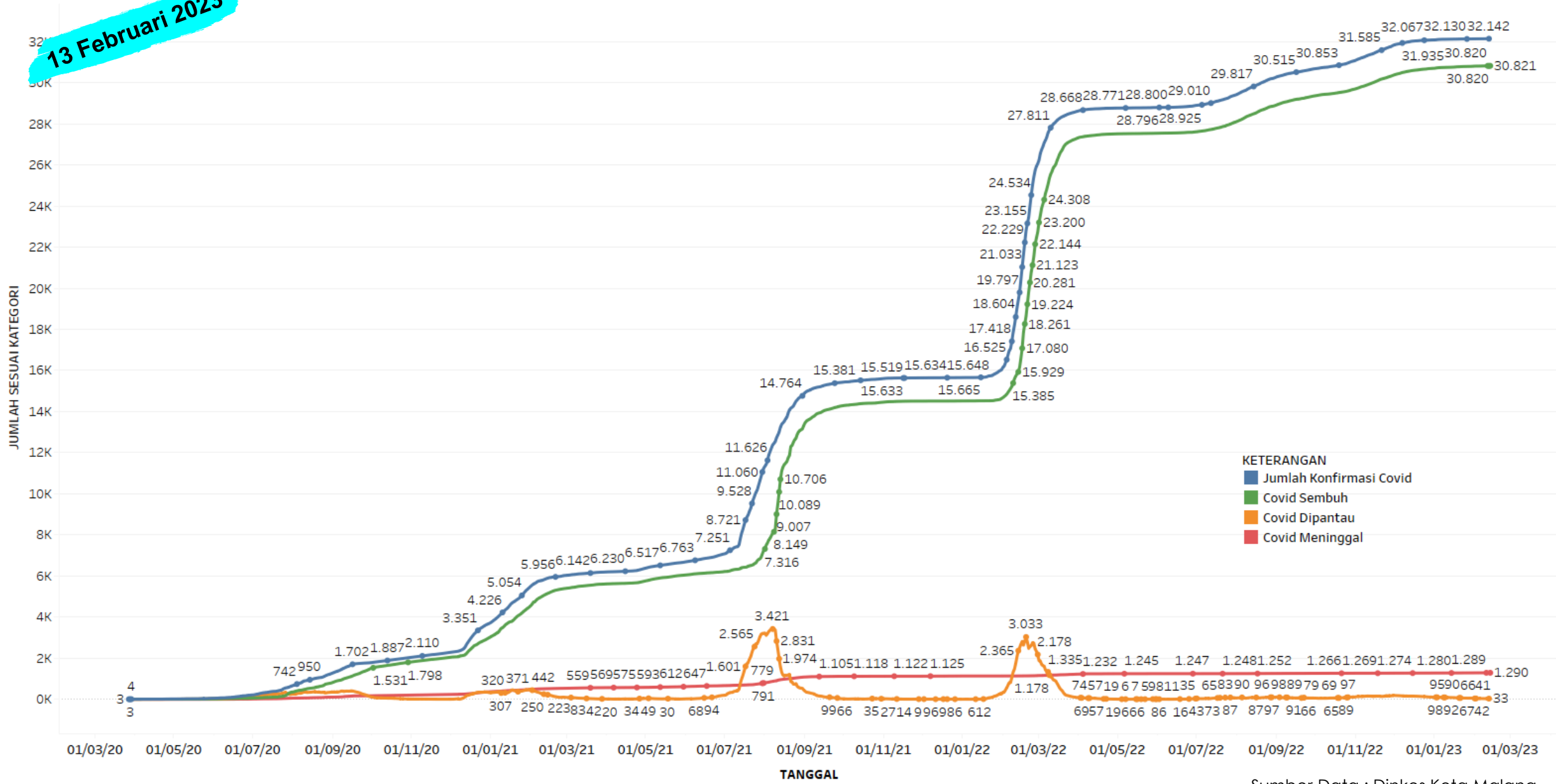
SEBARAN KASUS KONFIRMASI SESUAI STATUS KONDISI TERKINI

(Total Komulatif)



PERKEMBANGAN KASUS KONFIRMASI POSITIF COVID-19 KOTA MALANG

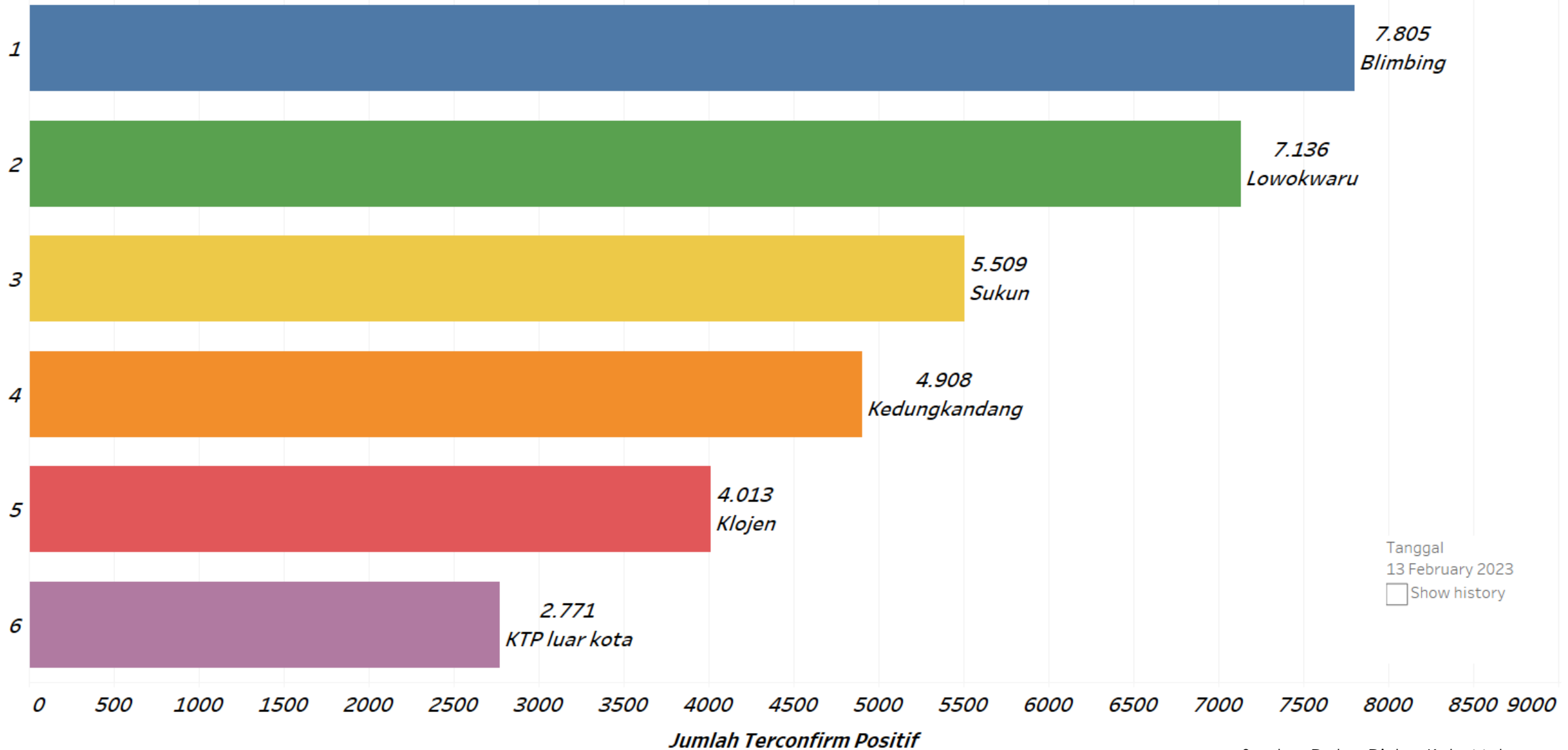
13 Februari 2023



TREND PERKEMBANGAN TERKONFIRMASI POSITIF COVID-19 KOTA MALANG

13 February 2023

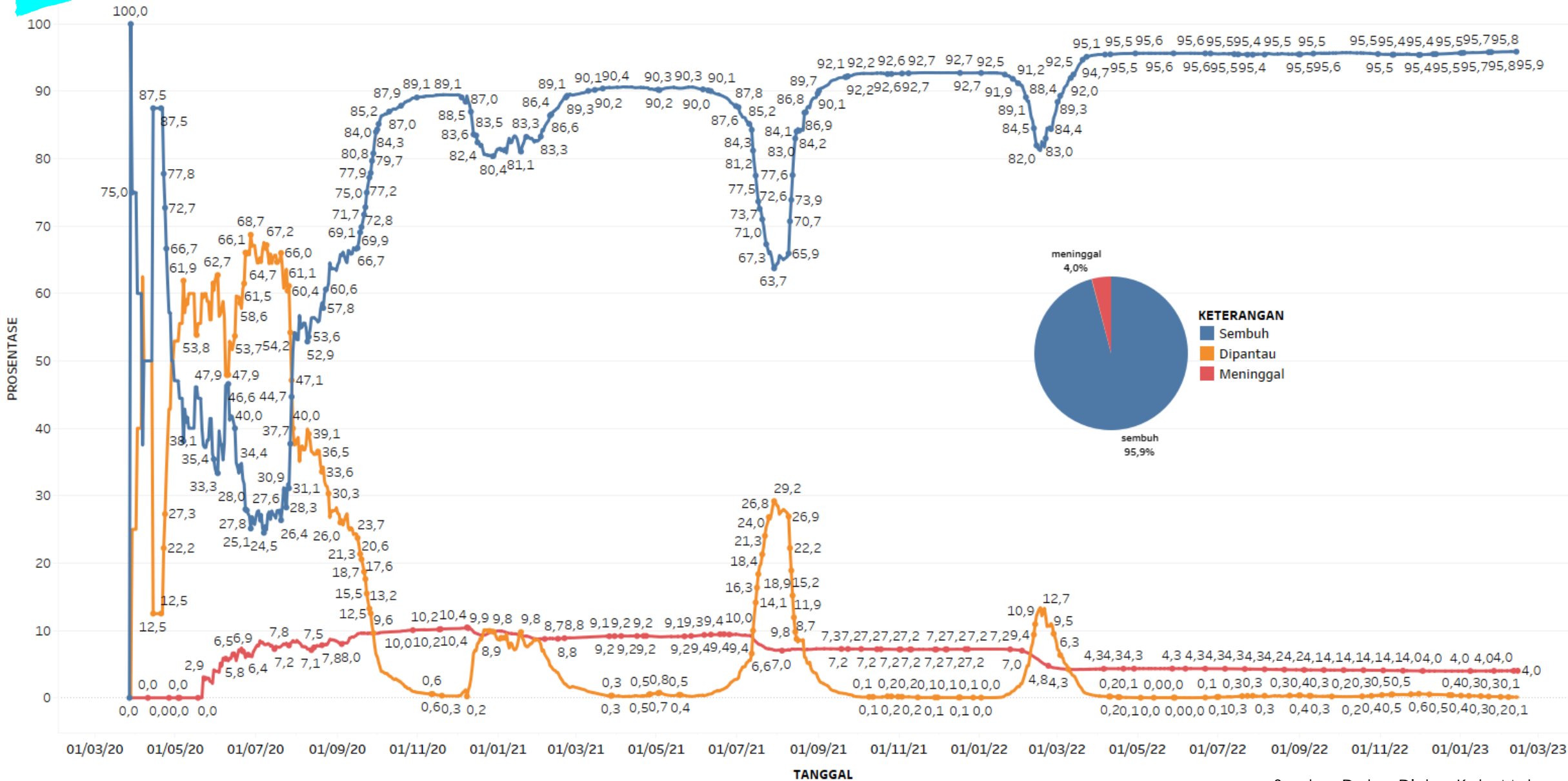
URUTAN



Tanggal
13 February 2023
 Show history

13 Februari 2023

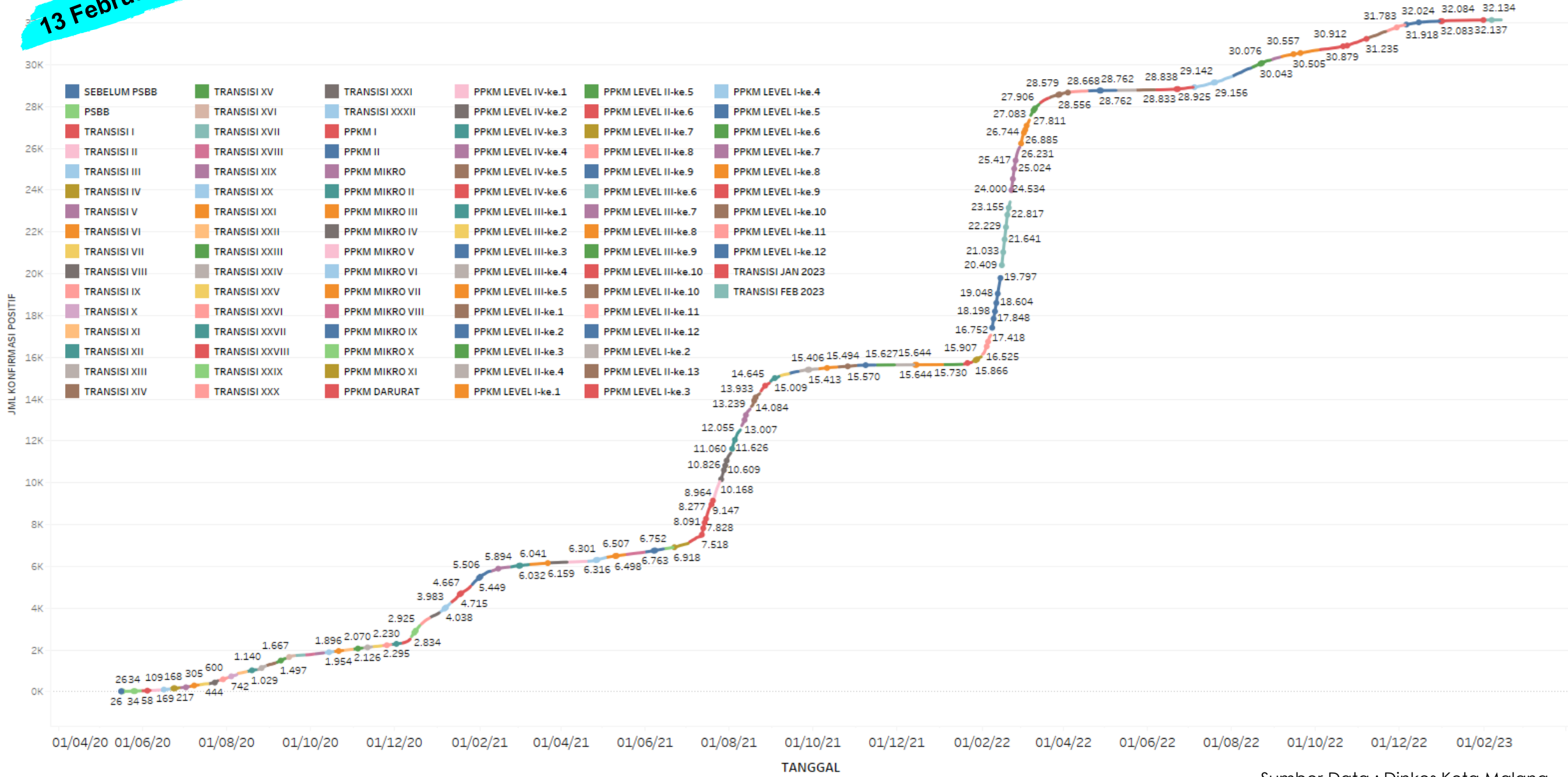
PROSENTASE KASUS KONFIRMASI POSITIF COVID-19 KOTA MALANG



PROSENTASE KASUS KONFIRMASI POSITIF COVID-19

Masa TRANSISI menuju ENDEMI sesuai Inmendagri No. 53 Tahun 2022

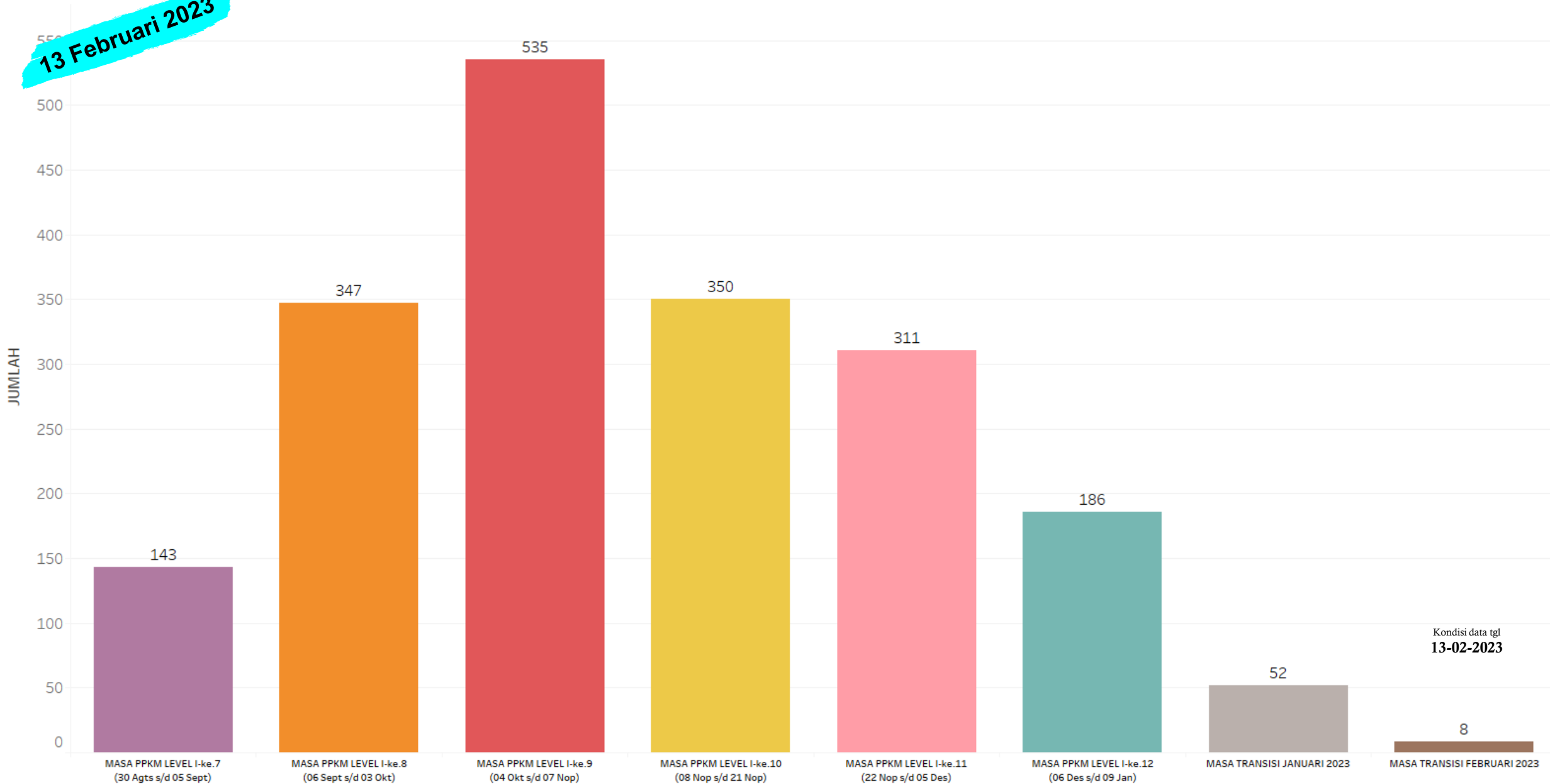
13 Februari 2023



GRAFIK PENAMBAHAN KASUS KONFIRMASI POSITIF COVID-19

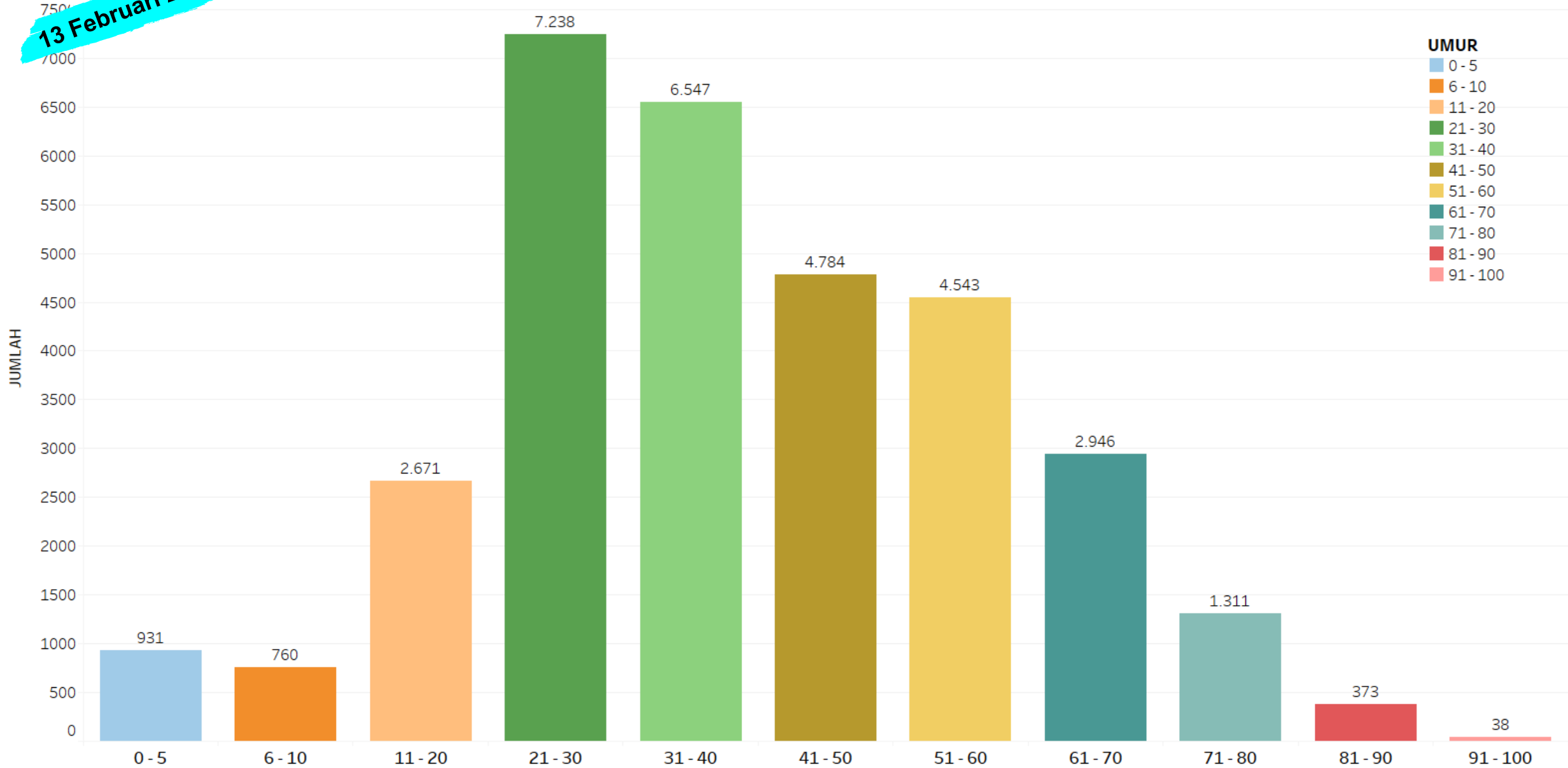
Masa TRANSISI menuju ENDEMI sesuai Inmendagri No. 53 Tahun 2022

13 Februari 2023



JUMLAH KASUS KONFIRMASI POSITIF COVID-19 (BERDASAR UMUR)

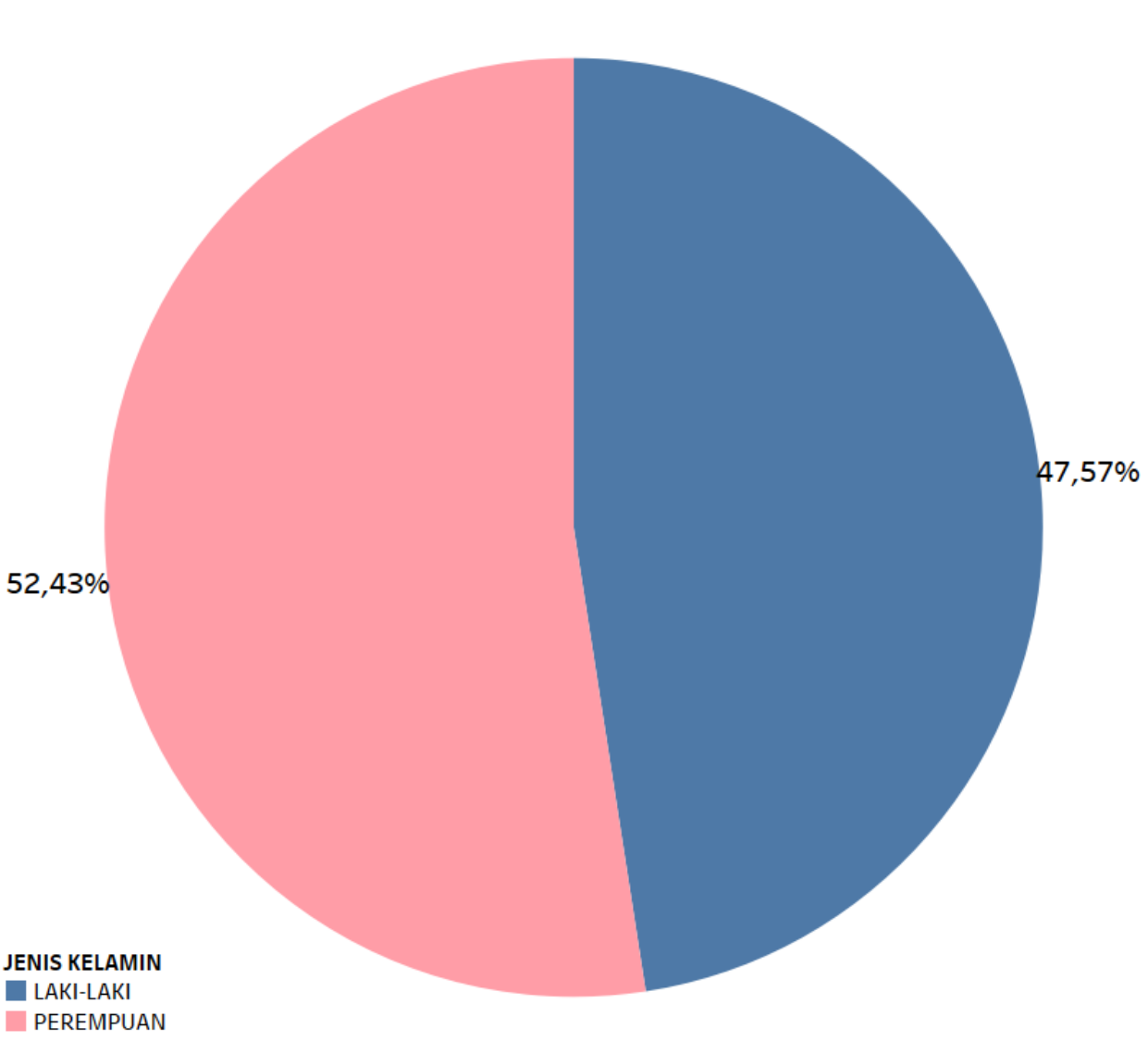
13 Februari 2023



JUMLAH KASUS KONFIRMASI POSITIF COVID-19 BERDASARKAN JENIS KELAMIN

PROSENTASE KASUS KONFIRMASI POSITIF COVID-19 BERDASARKAN JENIS KELAMIN

13 Februari 2023



KETERSEDIAAN TEMPAT TIDUR KOTA MALANG

Tanggal 13 Februari 2023

No	RUMAH SAKIT	RUANG ISOLASI								IGD COVID			
		ICU				ISOLASI				Kapasitas	Terisi	Siap Digunakan	BOR
		Kapasitas	Terisi	Siap Digunakan	BOR	Kapasitas	Terisi	Siap Digunakan	BOR				
1	RSUD Dr. Saiful Anwar	7	0	7	0,00%	71	5	66	7,04%	20	0	20	0,00%
2	RST Dr. Soepraoen	7	0	7	0,00%	9	0	9	0,00%	14	0	14	0,00%
3	RS Lavallette	5	0	5	0,00%	20	0	20	0,00%	6	0	6	0,00%
4	RS Pantii Waluya Sawahan	2	0	2	0,00%	34	0	34	0,00%	7	0	7	0,00%
5	RS Islam Malang (unisma)	6	0	6	0,00%	21	0	21	0,00%	5	0	5	0,00%
6	RSI Aisyiyah	3	0	3	0,00%	36	0	36	0,00%	10	0	10	0,00%
7	RS Hermina Tangkubanprahu	2	0	2	0,00%	13	0	13	0,00%	5	0	5	0,00%
8	RS Pantii Nirmala	5	0	5	0,00%	24	0	24	0,00%	5	0	5	0,00%
9	RSUD Kota Malang	1	0	1	0,00%	21	0	21	0,00%	3	0	3	0,00%
10	RS Persada Hospital	1	0	1	0,00%	64	0	64	0,00%	4	0	4	0,00%
	JUMLAH	39	0	39	0,00%	313	5	308	1,60%	79	0	79	0,00%

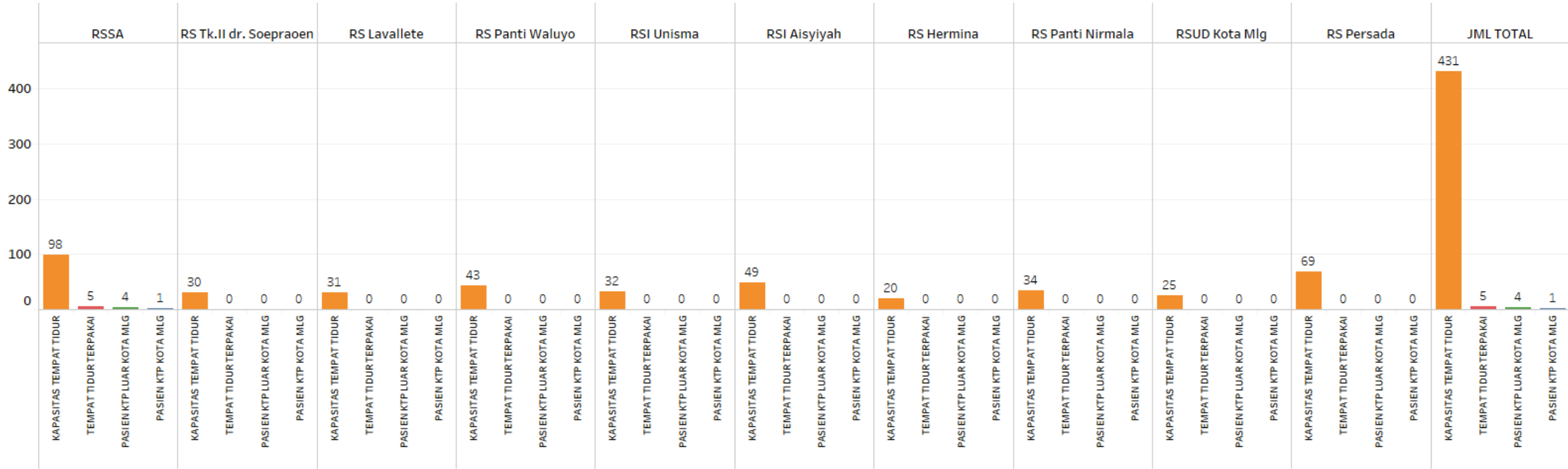
No	ISOTER	Kapasitas	Terisi	Siap Digunakan	BOR
1	Isoter SKB Pandanwangi	52	0	52	0,00%
	JUMLAH TOTAL	52	0	52	0,00%

Sumber Data : Dinas Kesehatan Kota Malang

Catatan : Update terakhir

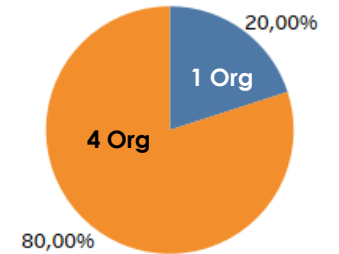
PENGGUNAAN TEMPAT TIDUR RUMAH SAKIT UNTUK PASIEN COVID

Tanggal, 12 Februari 2023



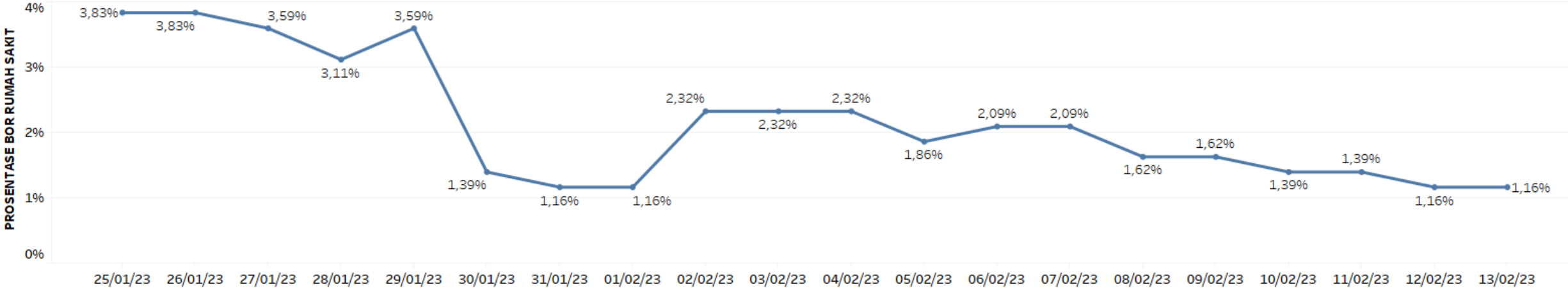
RUMAH SAKIT	KAPASITAS TEMPAT TIDUR	TEMPAT TIDUR TERPAKAI	BOR TOTAL	PASIENTE KTP KOTA MLG	PROSENTASE PASIENTE KTP KOTA MLG	PASIENTE KTP LUAR KOTA MLG	PROSENTASE PASIENTE KTP LUAR KOTA MLG
RSSA	98	5	5,10%	1	1,02%	4	4,08%
RS Tk.II dr. Soepraoen	30	0	0,00%	0	0,00%	0	0,00%
RS Lavallette	31	0	0,00%	0	0,00%	0	0,00%
RS Pant Waluyo	43	0	0,00%	0	0,00%	0	0,00%
RSI Unisma	32	0	0,00%	0	0,00%	0	0,00%
RSI Aisyiyah	49	0	0,00%	0	0,00%	0	0,00%
RS Hermina	20	0	0,00%	0	0,00%	0	0,00%
RS Pant Nirmala	34	0	0,00%	0	0,00%	0	0,00%
RSUD Kota Mlg	25	0	0,00%	0	0,00%	0	0,00%
RS Persada	69	0	0,00%	0	0,00%	0	0,00%
JML TOTAL	431	5	1,16%	1	0,23%	4	0,93%

PROSENTASE DARI TOTAL PASIEN RS SESUAI ALAMAT KTP

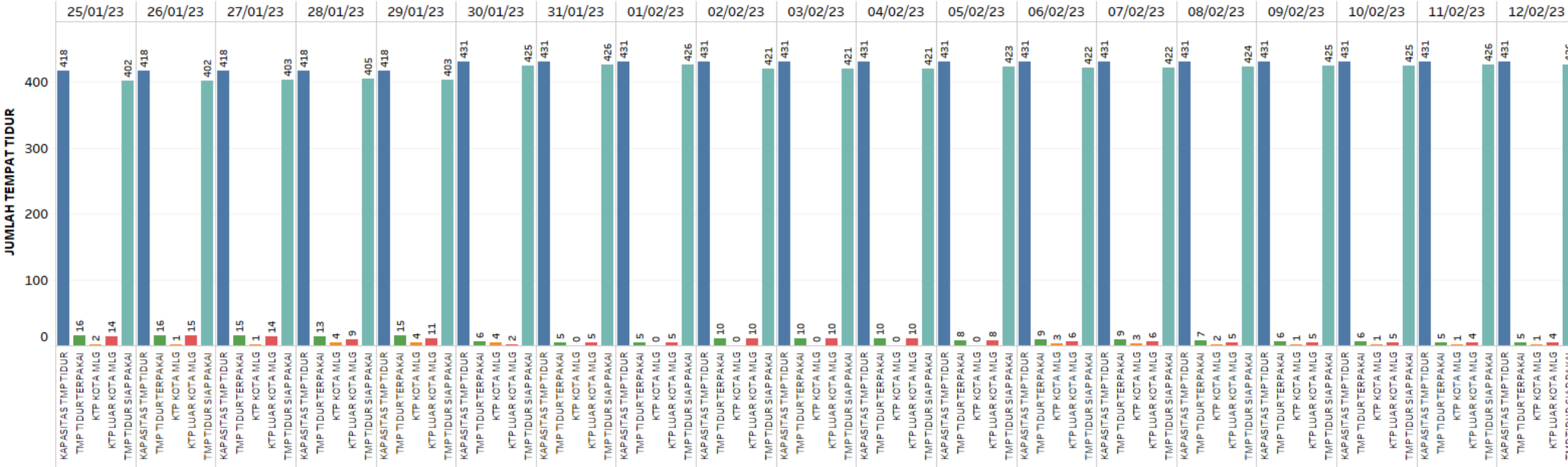


KTP RS
 ■ BOR RS KTP KOTA MALA..
 ■ BOR RS KTP LUAR KOTA ..

Bed Occupancy Rate (BOR) Rumah Sakit dalam 20 hari terakhir (BOR = Jumlah Tempat Tidur Tersedia dibanding Jumlah Tempat Tidur Terpakai)



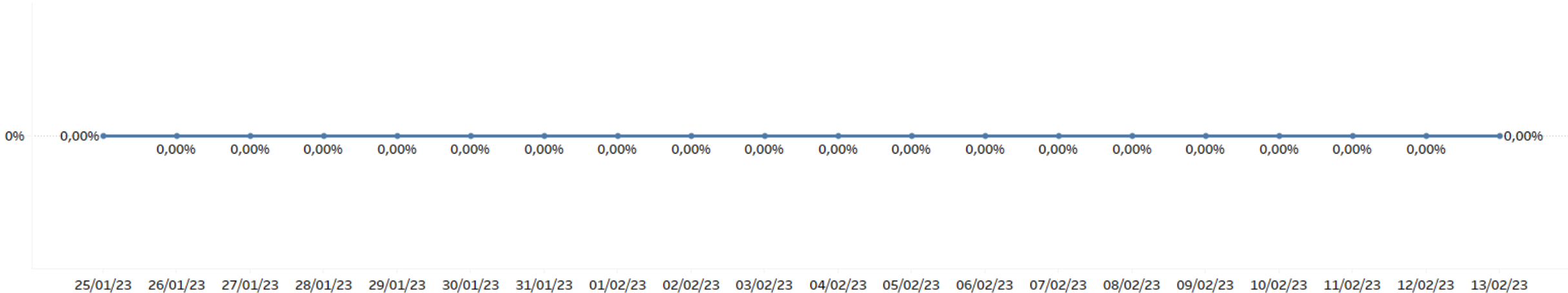
Pemakaian Tempat Tidur Rumah Sakit



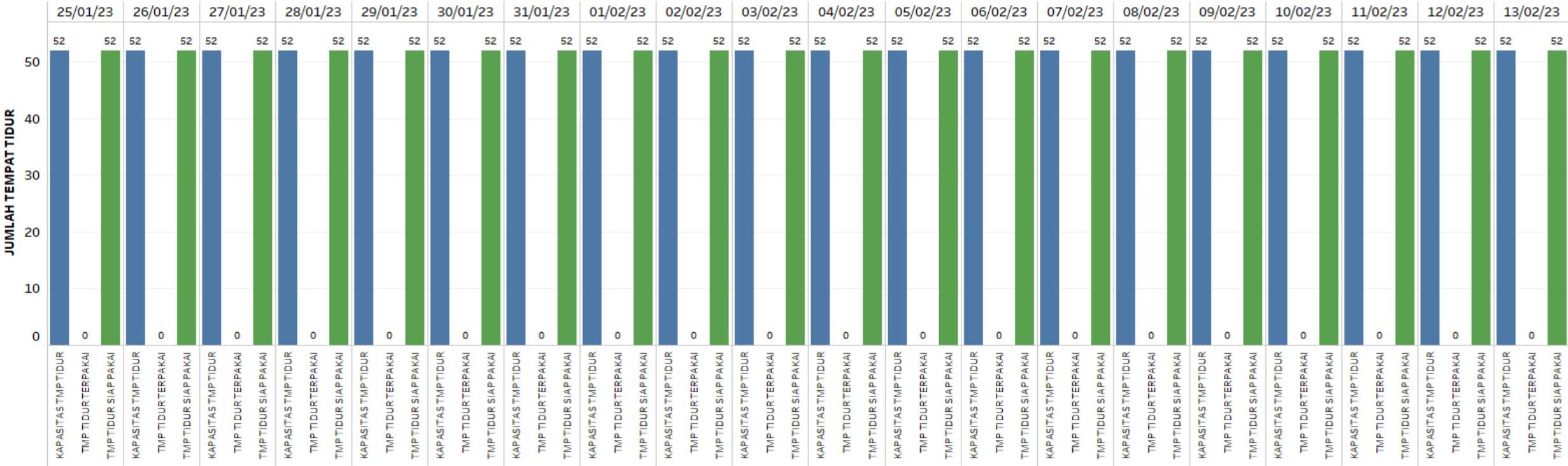
Bed Occupancy Rate (BOR) Isoter SKB Pandanwangi dalam 20 hari terakhir

(BOR = Jumlah Tempat Tidur Tersedia dibanding Jumlah Tempat Tidur Terpakai)

PROSENTASE BOR ISOTER



Pemakaian Tempat Tidur Isoter SKB Pandanwangi





SCAN ME



Data diolah oleh :



**BIDANG STATISTIK
DAN PERSANDIAN**
DINAS KOMUNIKASI DAN INFORMATIKA KOTA MALANG



Dokumen ini telah ditandatangani secara elektronik dan terenkripsi menggunakan **sertifikat elektronik** yang diterbitkan oleh Balai Sertifikasi Elektronik (BSrE) Badan Siber dan Sandi Negara (BSSN). -----



Balai
Sertifikasi
Elektronik