



GRAFIK COVID-19 KOTA MALANG

Sesuai Inmendagri No. 53 Tahun 2022



MASA TRANSISI menuju ENDEMI

INFOGRAFIS PERKEMBANGAN COVID-19 KOTA MALANG



UPDATE DATA COVID-19

DI WILAYAH KOTA MALANG

1 JANUARI 2022



SUMBER : SATGAS COVID-19 KOTA MALANG



UPDATE DATA COVID-19

DI WILAYAH KOTA MALANG

1 JANUARI 2022

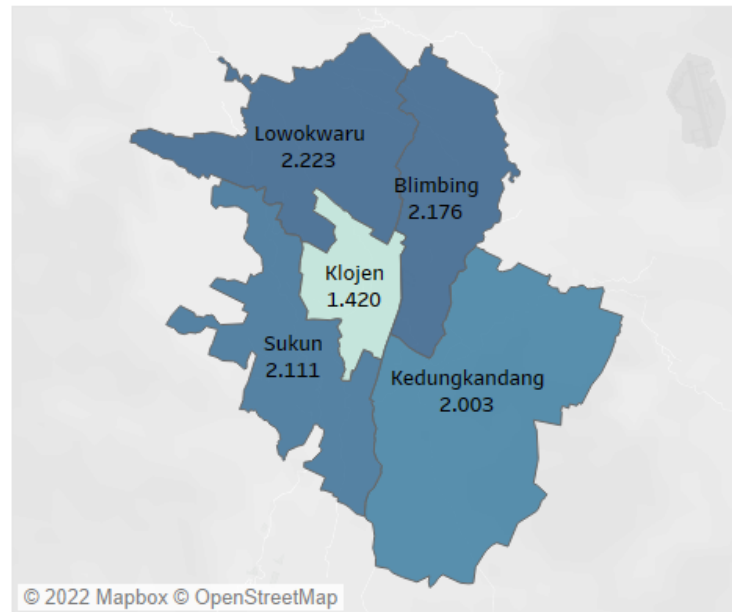
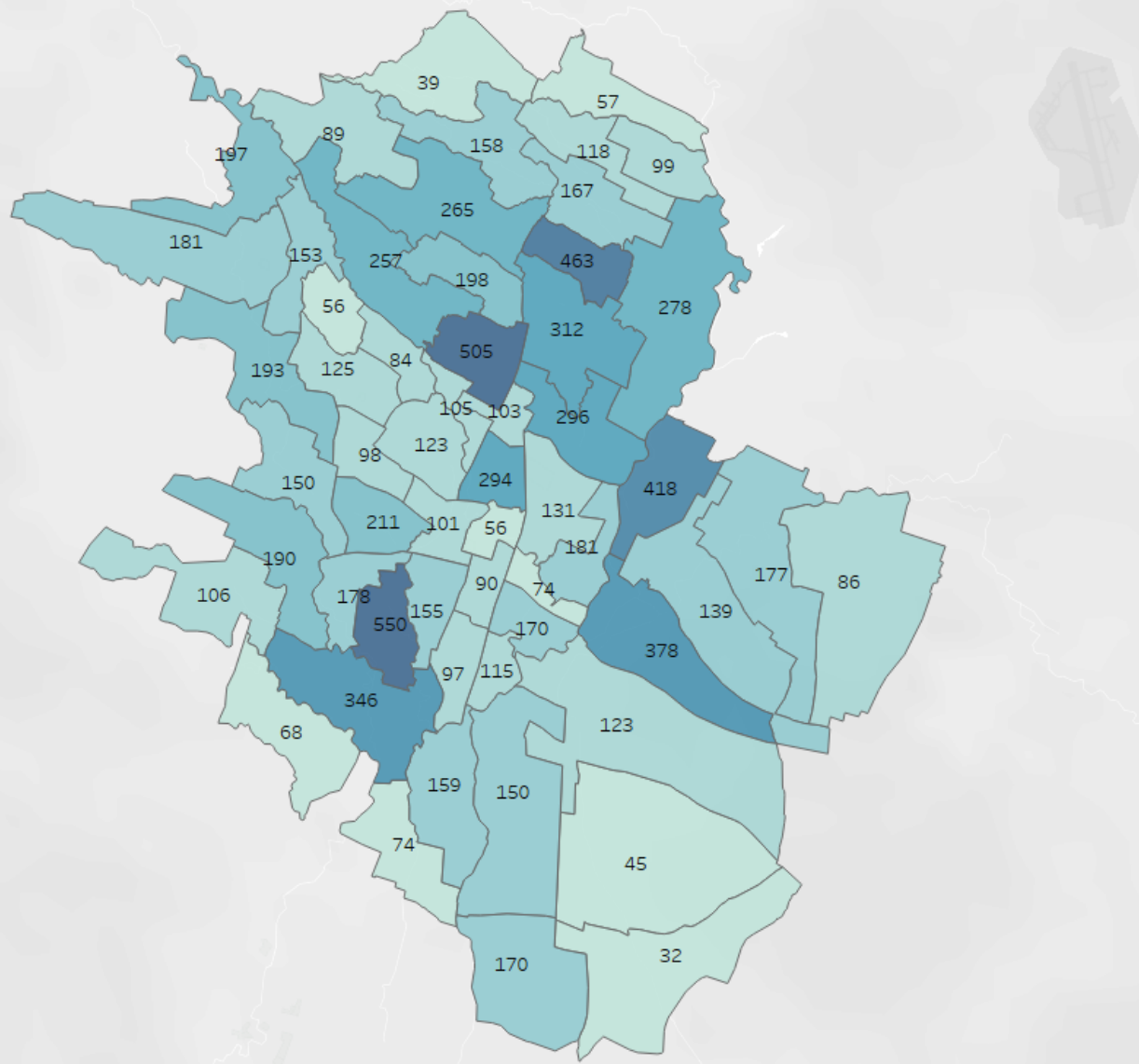
KECAMATAN	SUSPEK							KONFIRMASI COVID			
	ISOLASI RUMAH/ RAWAT JALAN	ISOLASI RS	DISCARDED	PROBABLE			TOTAL	DALAM PANTAUAN	SEMBUH	MENINGGAL	TOTAL
				MENINGGAL	RAWAT RS	RAWAT JALAN					
KEDUNGKANDANG	0	0	1976	27	0	0	2003	14	4678	210	4.902
SUKUN	0	0	2073	38	0	0	2111	19	5185	294	5.498
BLIMBING	0	0	2142	34	0	0	2176	19	7483	293	7.795
KLOJEN	0	0	1396	24	0	0	1420	24	3780	203	4.007
LOWOKWARU	0	0	2188	35	0	0	2223	28	6819	275	7.122
TOTAL	0	0	9775	158	0	0	9933	104	27945	1275	29.324

Kasus Luar Daerah **2.760**

SUMBER : SATGAS COVID-19 KOTA MALANG

01 Januari 2023

PETA SEBARAN KASUS SUSPEK



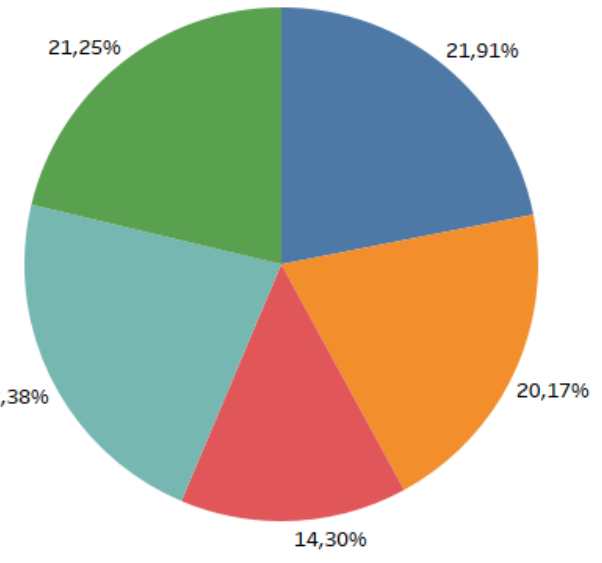
SUSPEK
ALAMAT KOTA MLG

9.933

SUSPEK
LUAR KOTA MALANG

0

© 2022 Mapbox © OpenStreetMap



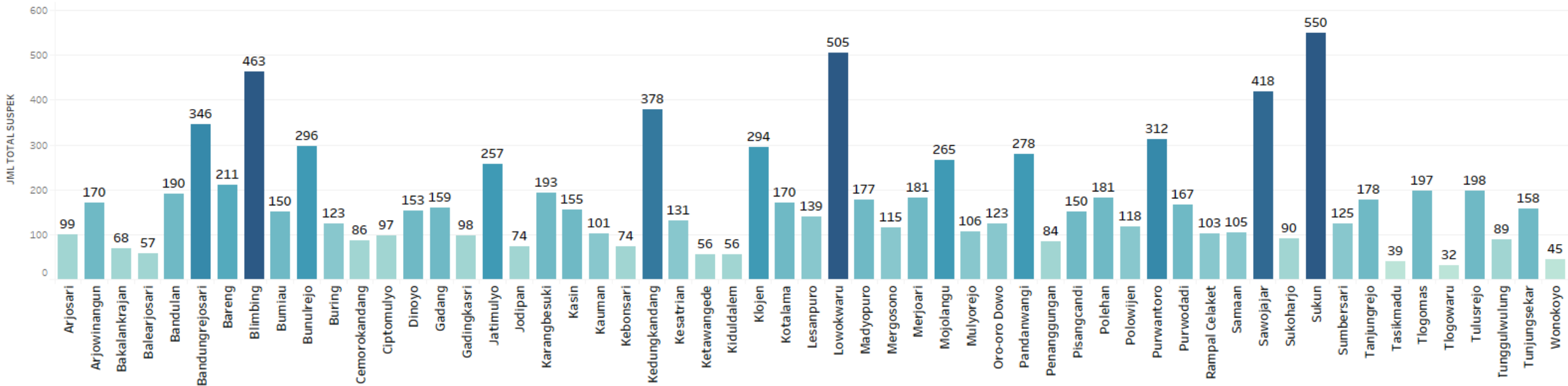
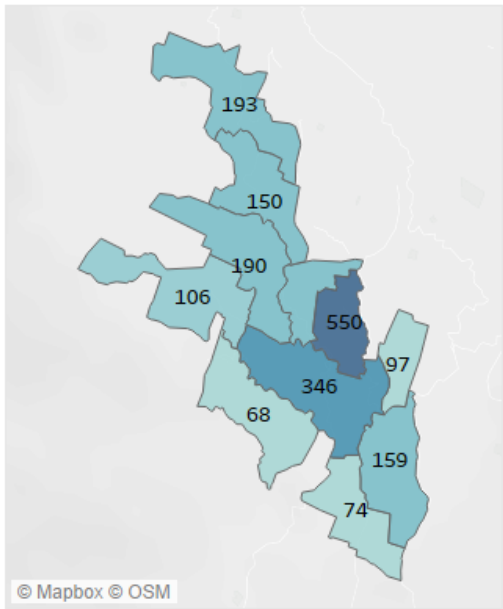
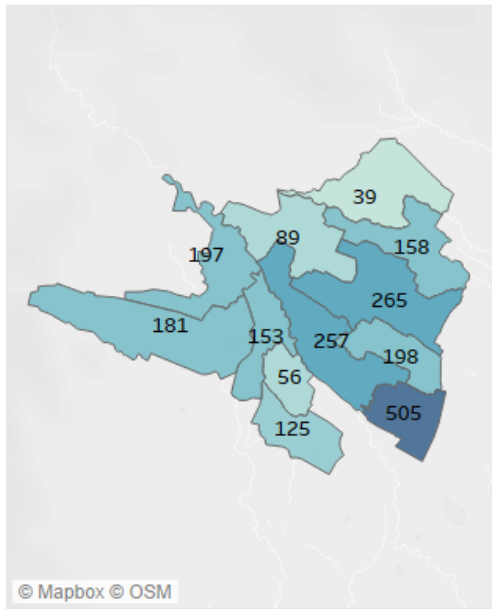
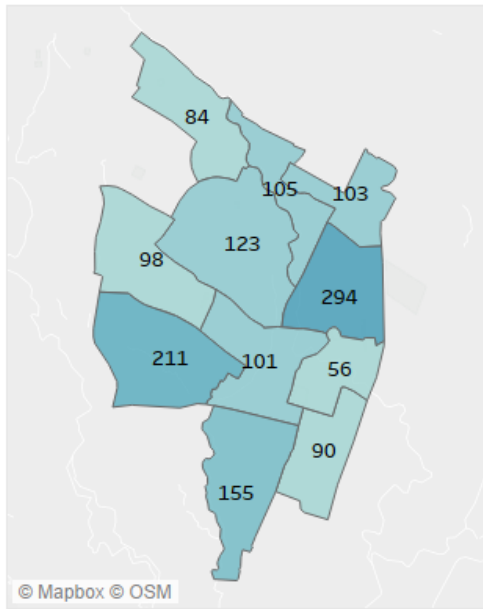
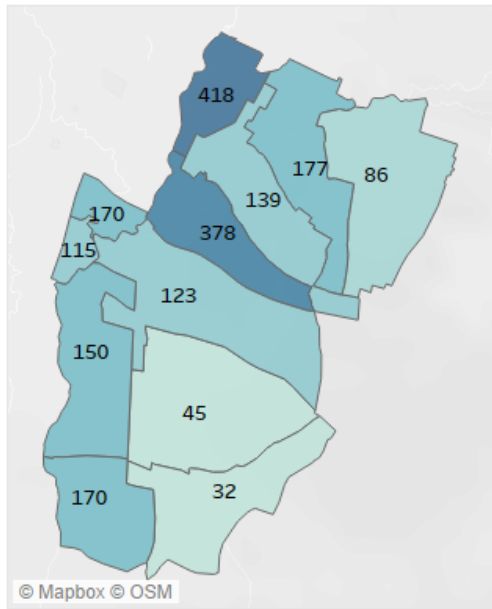
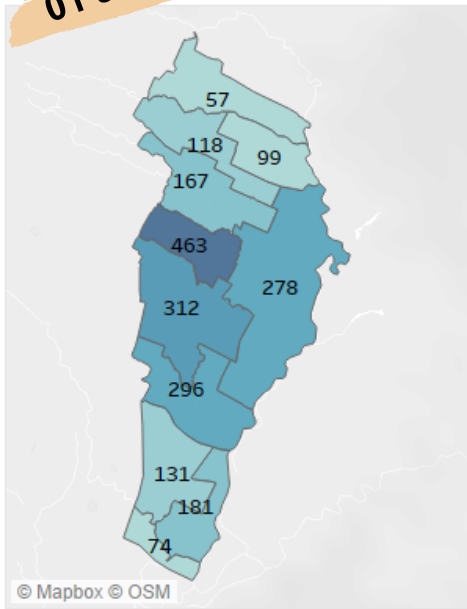
KETERANGAN
■ Blimbing
■ Kedungkandang
■ Klojen
■ Lowokwaru
■ Sukun

© 2022 Mapbox © OpenStreetMap

Sumber Data : Dinkes Kota Malang

01 Januari 2023

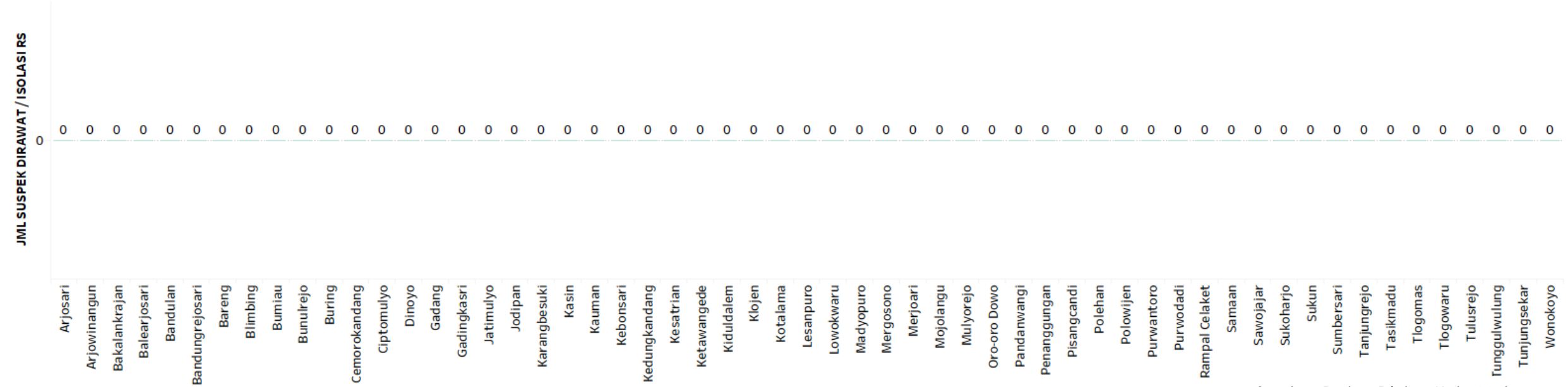
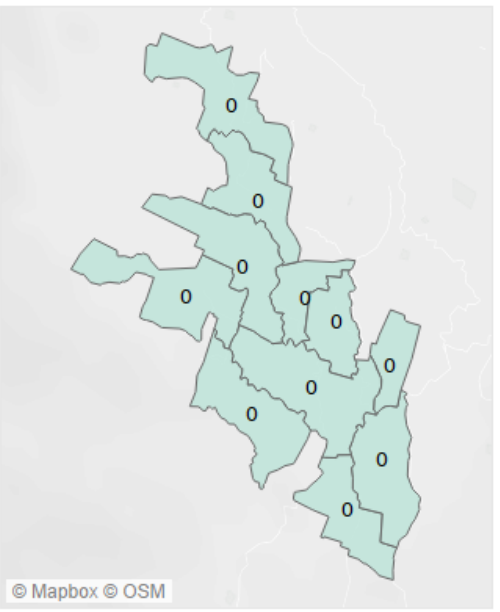
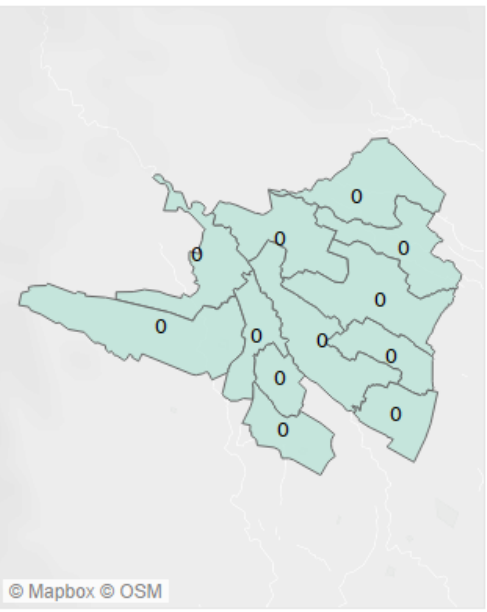
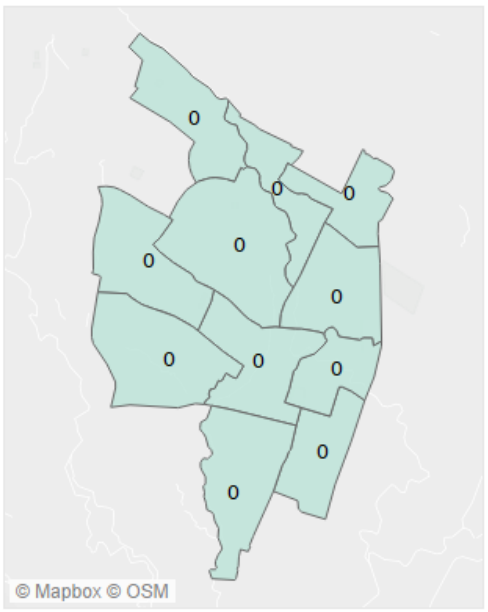
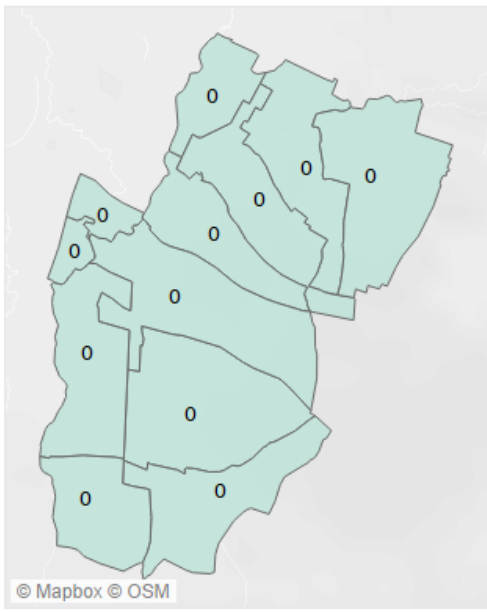
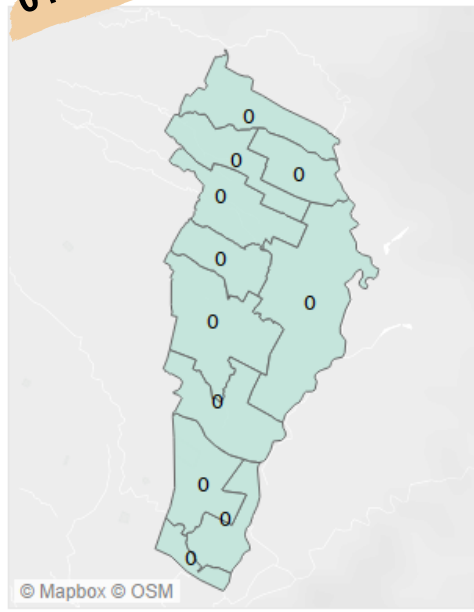
PETA SEBARAN KASUS SUSPEK PER-KECAMATAN



Sumber Data : Dinkes Kota Malang

01 Januari 2023

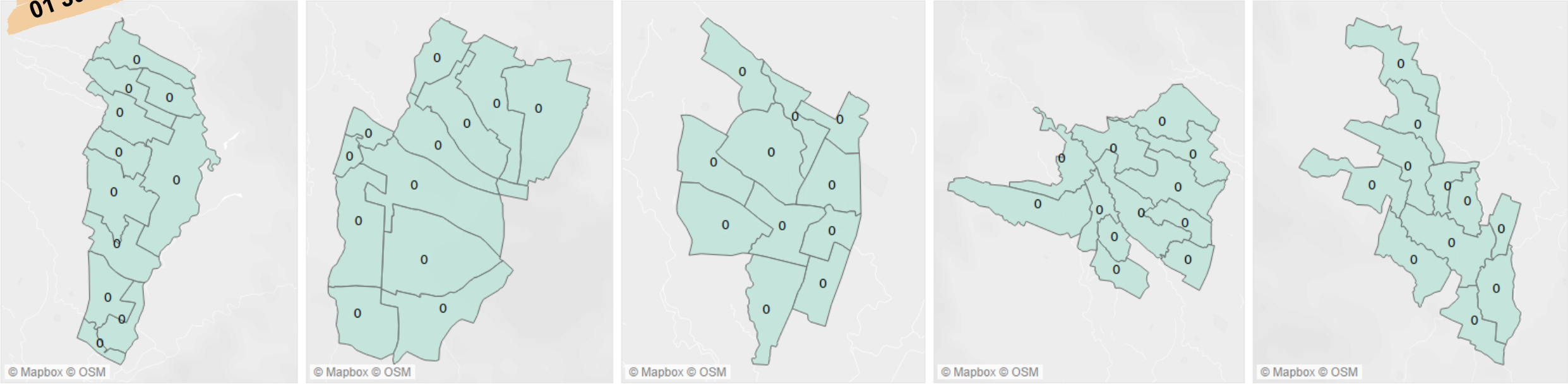
PETA SEBARAN KASUS SUSPEK (RAWAT DI RUMAH SAKIT PER-KECAMATAN)



Sumber Data : Dinkes Kota Malang

01 Januari 2023

PETA SEBARAN KASUS SUSPEK (RAWAT JALAN / ISOLASI DI RUMAH PER-KECAMATAN)




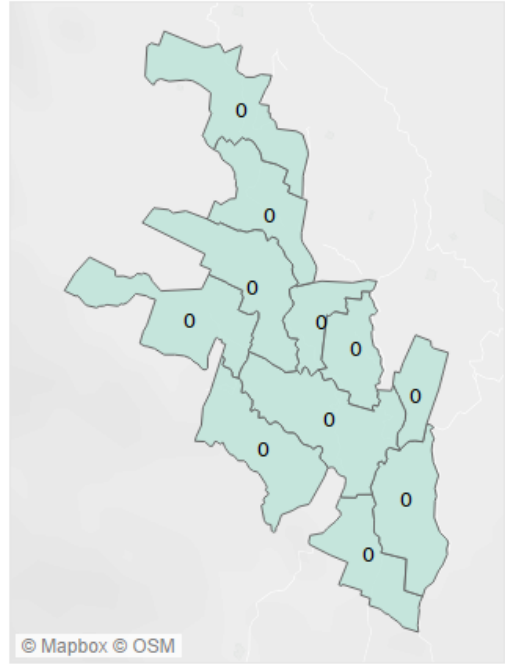
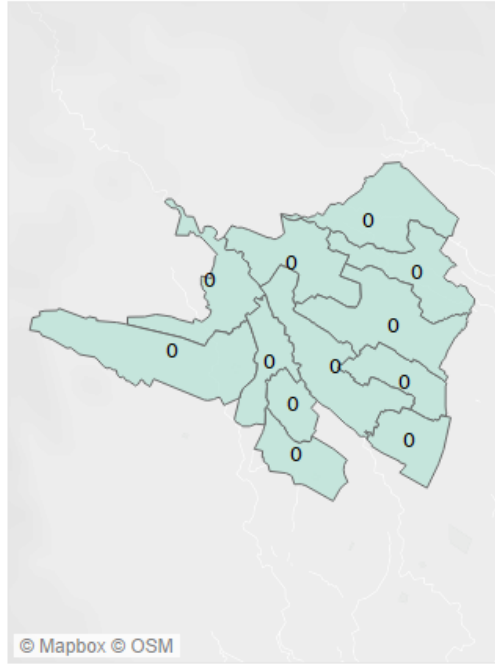
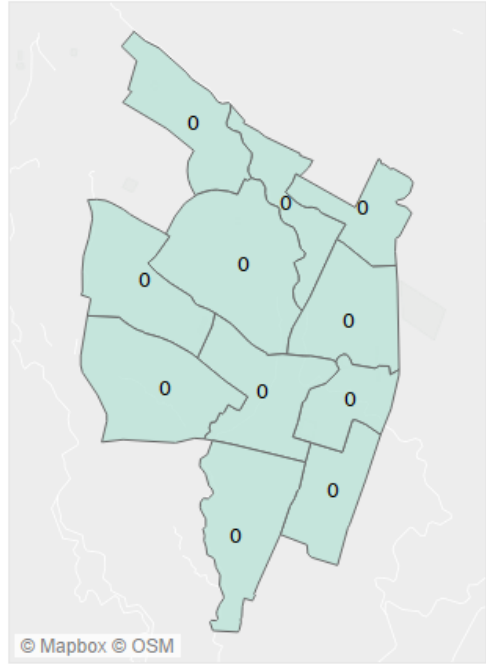
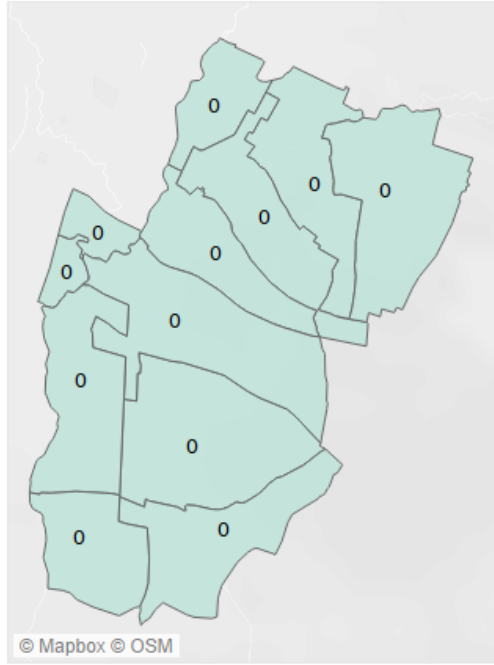
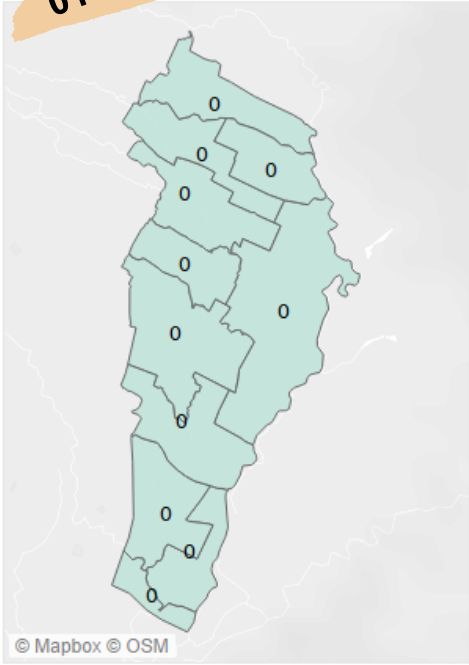
JML SUSPEK RAWAT JALAN / ISOLASI DI RU..

Arjosari	0
Arjowinangun	0
Bakalanrajan	0
Balearjosari	0
Bandulan	0
Bandungrejosari	0
Bareng	0
Blimbing	0
Bumiaiu	0
Bunulrejo	0
Buring	0
Cemorokandang	0
Ciptomulyo	0
Dinoyo	0
Gadang	0
Gadingkasari	0
Jatimulyo	0
Jodipan	0
Karangbesuki	0
Kasin	0
Kauman	0
Kebonsari	0
Kedungkandang	0
Kesatrian	0
Ketawanggede	0
Kiduldalem	0
Klojen	0
Kotalama	0
Lesanpuro	0
Lowokwaru	0
Madyopuro	0
Mergosono	0
Merjoari	0
Mojolangu	0
Muliyorejo	0
Oro-oro Dowo	0
Pandanwangi	0
Penanggungan	0
Pisangcandi	0
Polehan	0
Polowijen	0
Purwantoro	0
Purwodadi	0
Rampal Celaket	0
Samaan	0
Sawojajar	0
Sukoharjo	0
Sukun	0
Sumbarsari	0
Tanjungrejo	0
Tasikmadu	0
Tlogomas	0
Tlogowaru	0
Tulusrejo	0
Tunggulwulung	0
Tunjungsekar	0
Wonokoyo	0

Sumber Data : Dinkes Kota Malang

01 Januari 2023

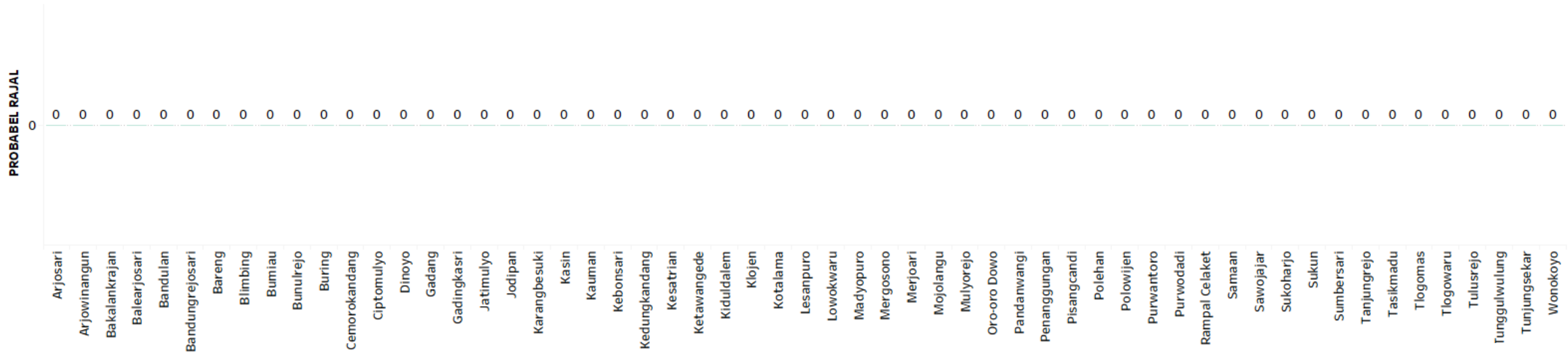
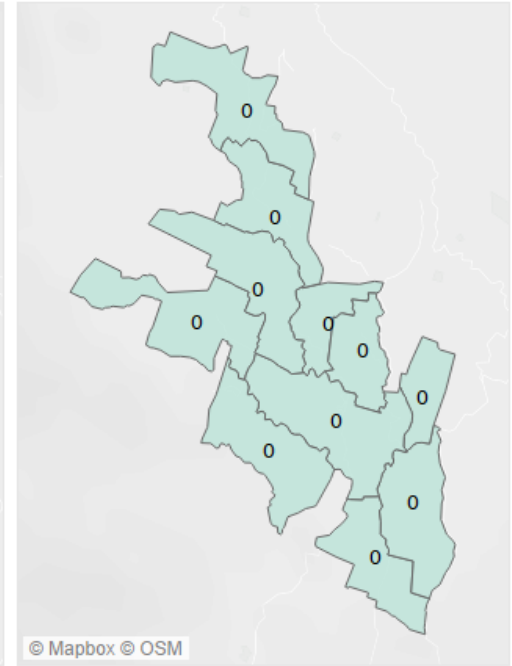
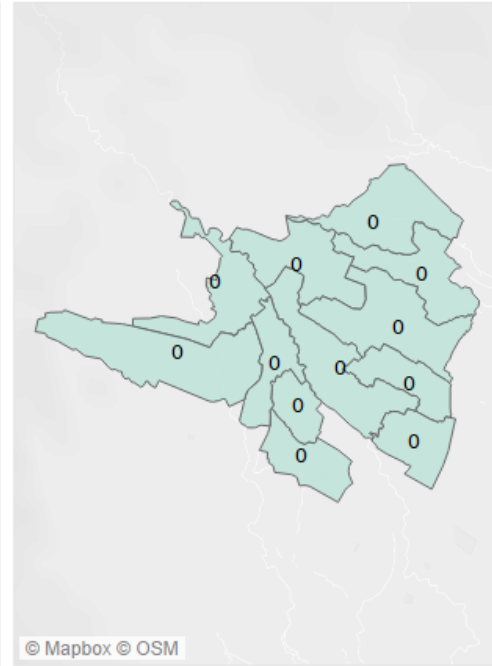
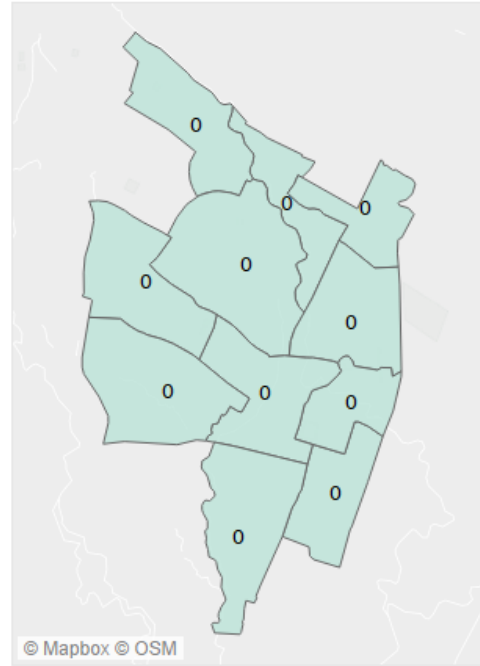
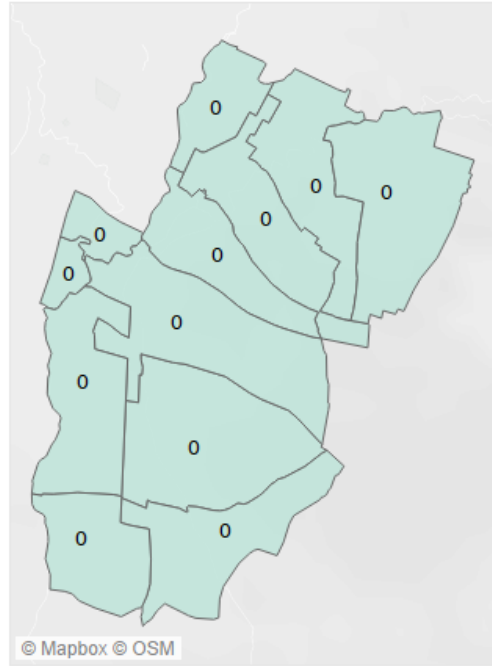
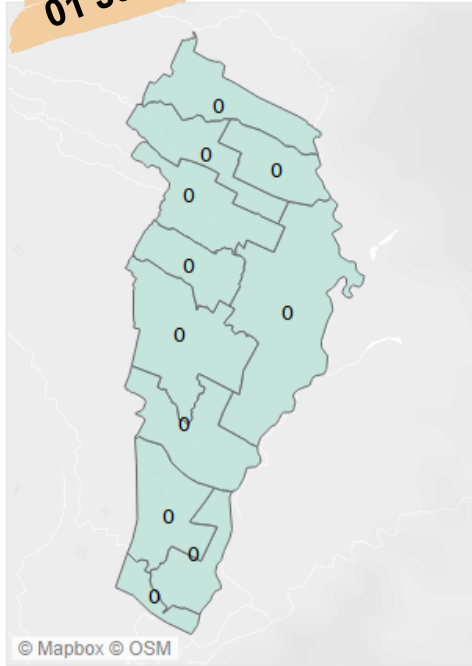
PETA SEBARAN KASUS SUSPEK (PROBABEL RAWAT INAP DI RS PER-KECAMATAN)



Sumber Data : Dinkes Kota Malang

01 Januari 2023

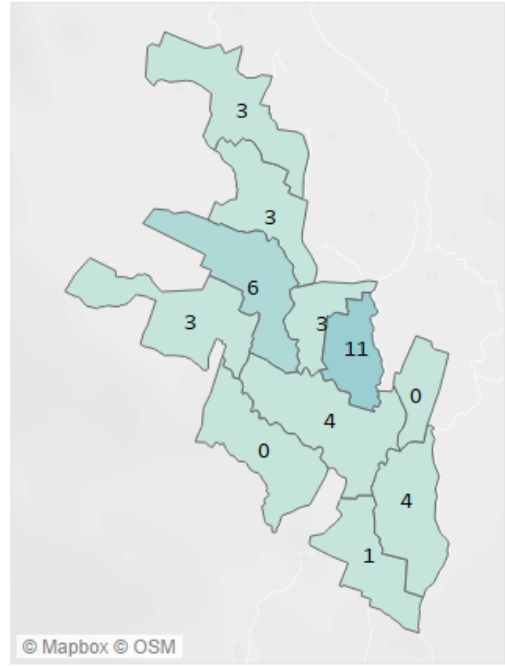
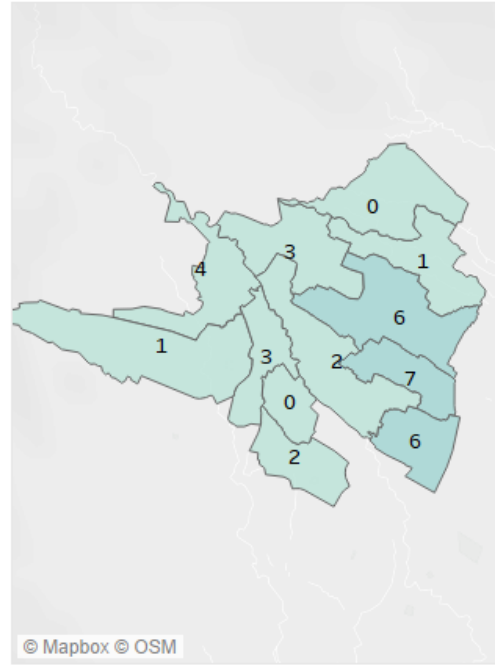
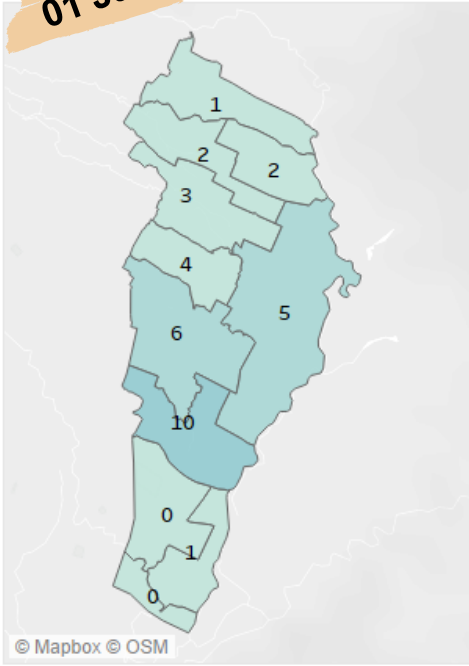
PETA SEBARAN KASUS SUSPEK (PROBABEL RAWAT JALAN PER-KECAMATAN)



Sumber Data : Dinkes Kota Malang

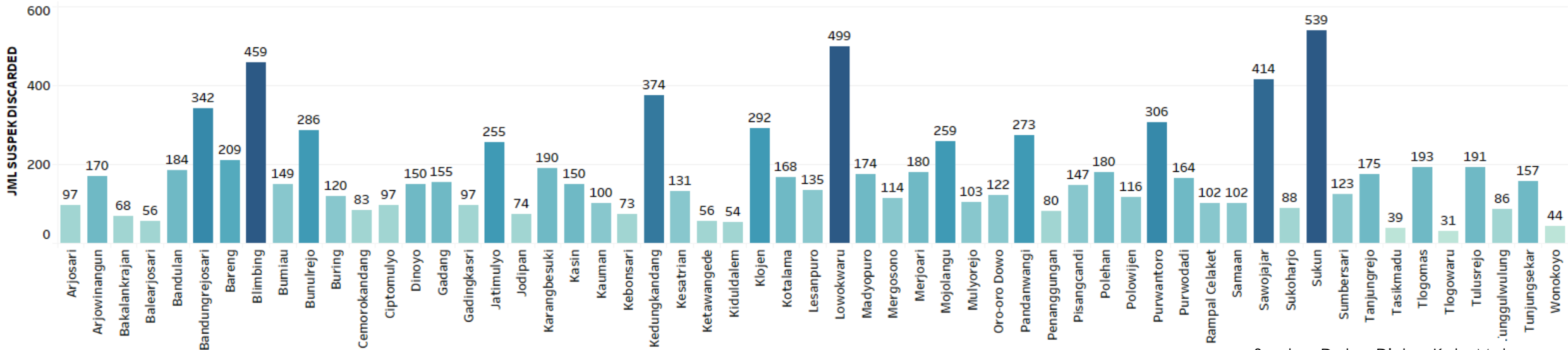
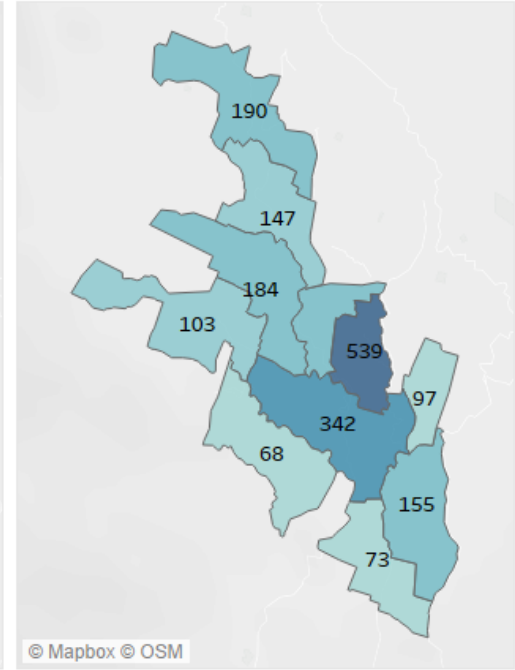
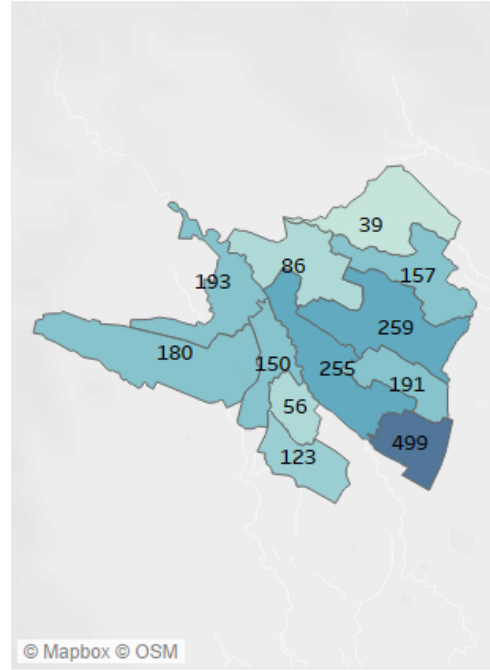
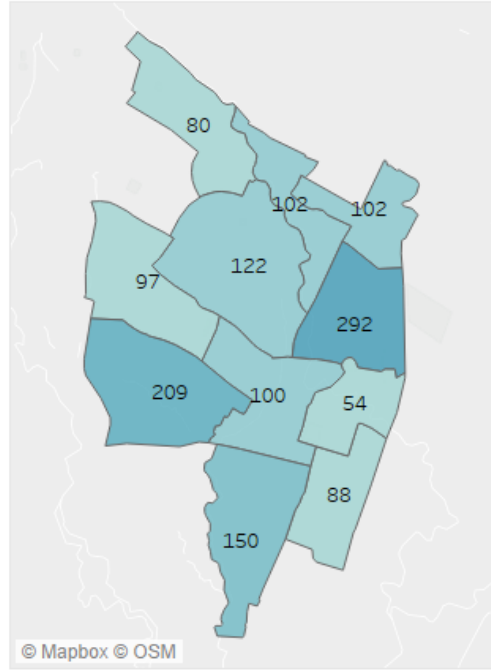
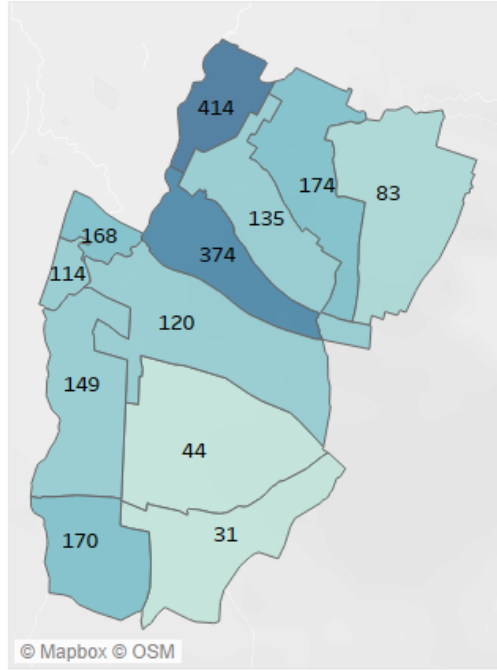
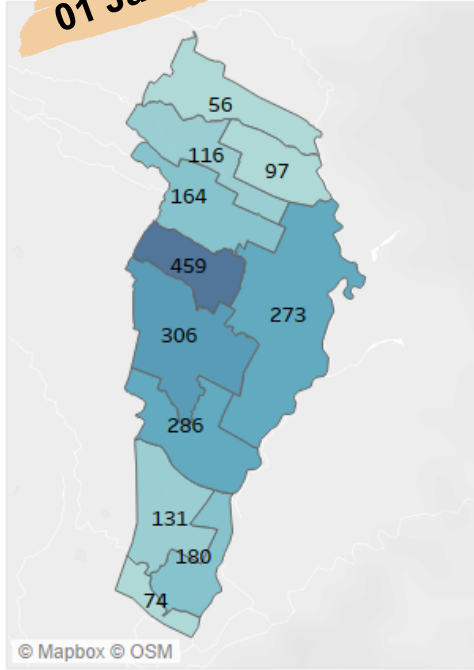
01 Januari 2023

PETA SEBARAN KASUS SUSPEK (PROBABEL MENINGGAL PER-KECAMATAN)



01 Januari 2023

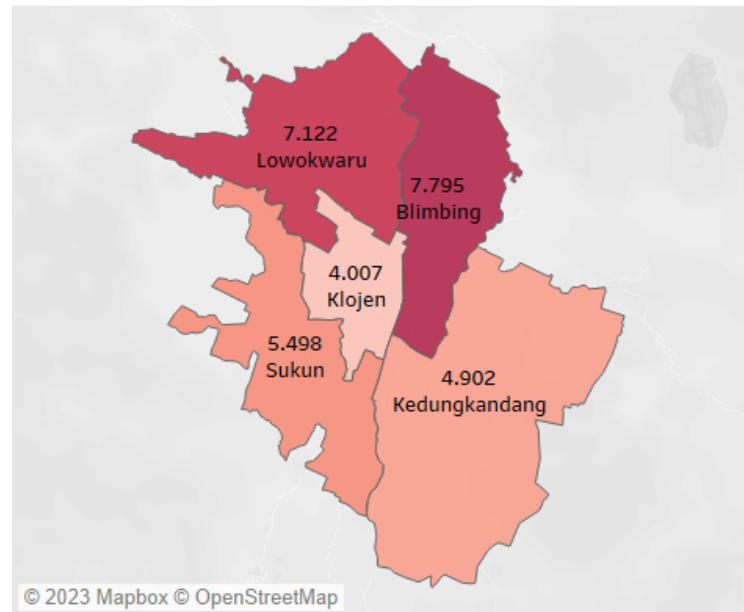
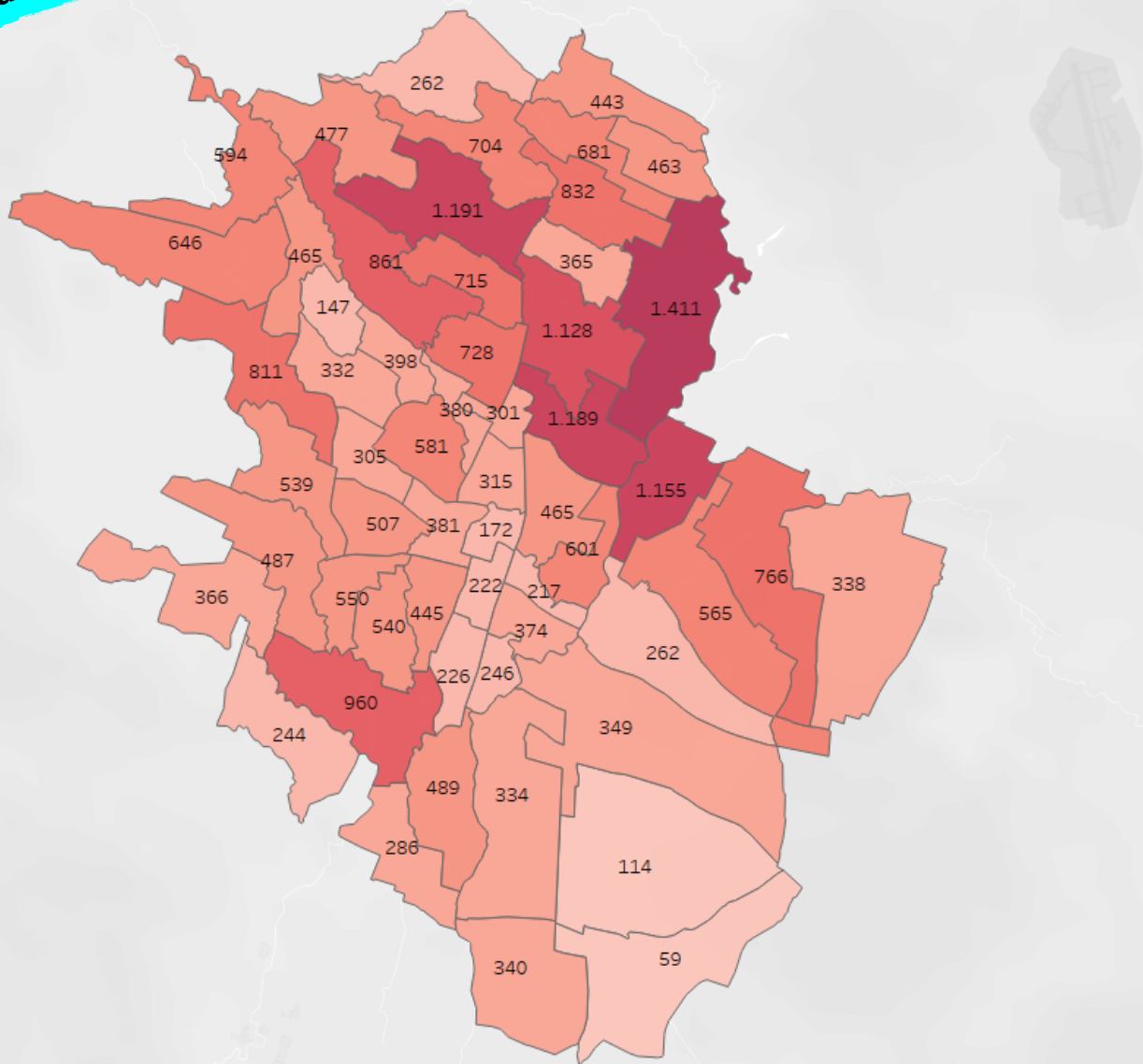
PETA SEBARAN KASUS SUSPEK (DISCARDED PER-KECAMATAN)



Sumber Data : Dinkes Kota Malang

PETA SEBARAN KASUS KONFIRMASI POSITIF COVID-19

01 Januari 2023



KONFIRMASI ALAMAT KOTA MLG

29.324

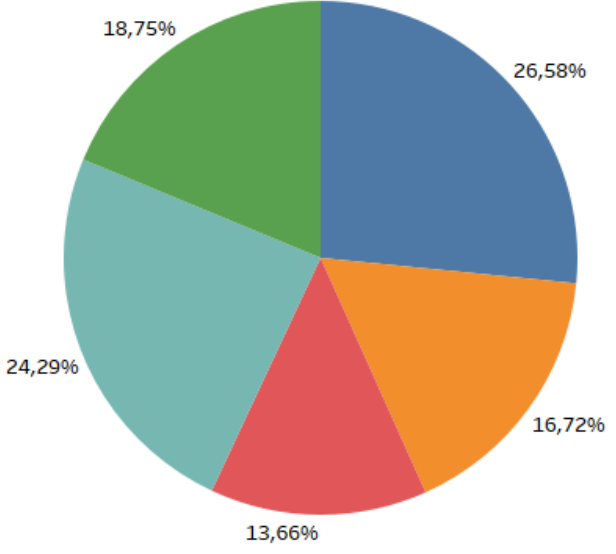
KONFIRMASI LUAR KOTA MLG

2.760

© 2023 Mapbox © OpenStreetMap

KETERANGAN

- Blimbing
- Kedungkandang
- Klojen
- Lowokwaru
- Sukun



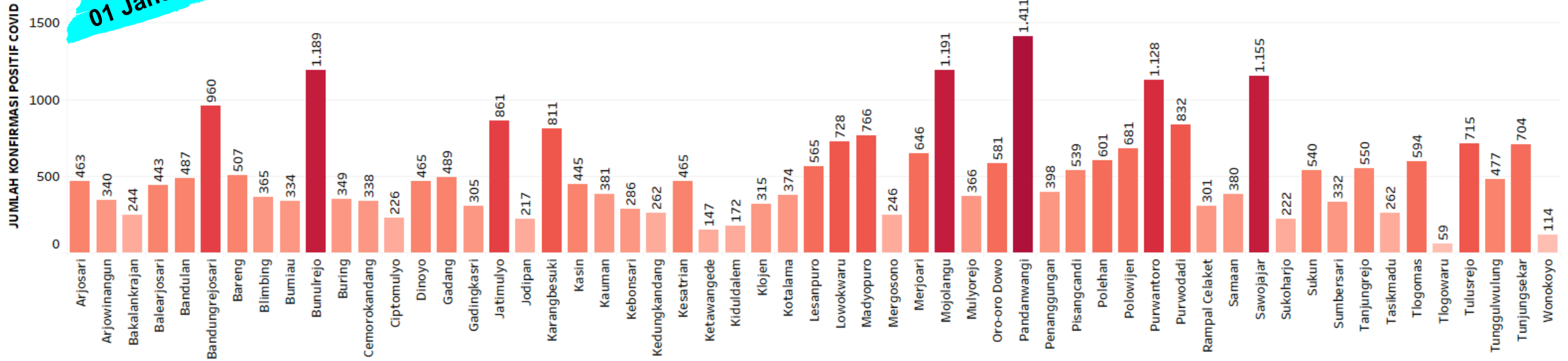
Jumlah Total = Sembuh + Pasien Dalam Pemantauan + Meninggal

Sumber Data : Dinkes Kota Malang

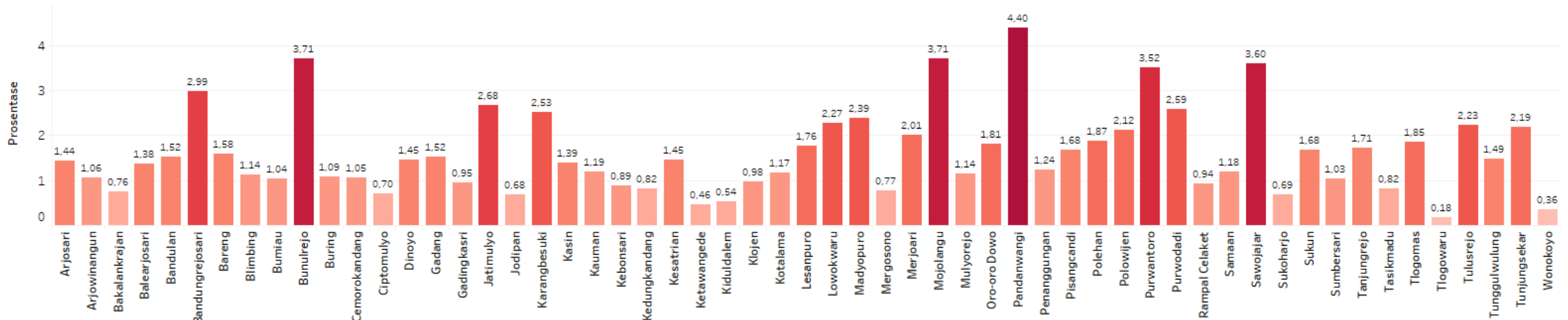
SEBARAN JUMLAH TOTAL KASUS KONFIRMASI POSITIF COVID-19 SAMPAI HARI INI SE-KOTA MALANG

01 Januari 2023

Jumlah Total = Sembuh + Pasien Dalam Pemantauan + Meninggal

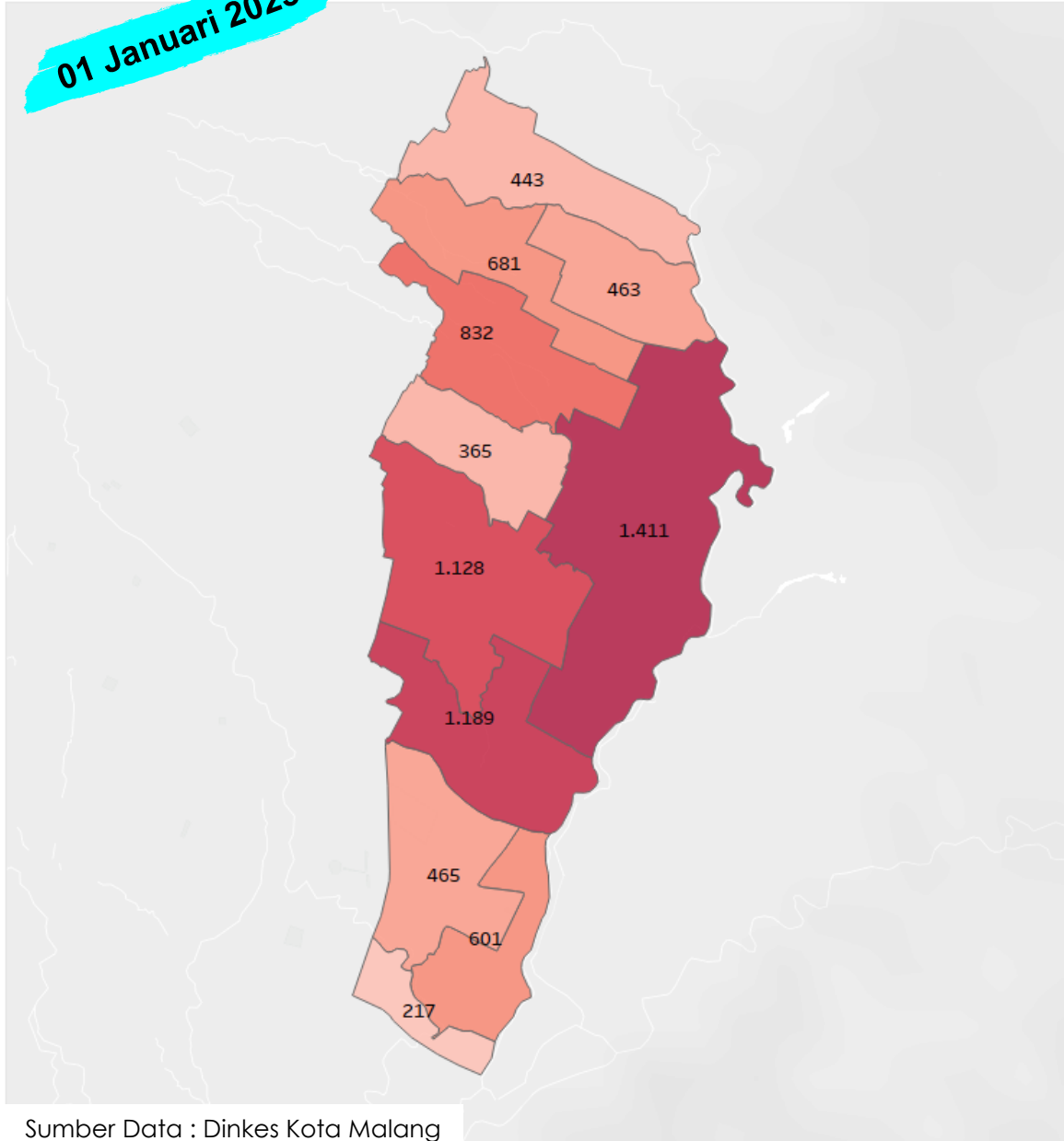


PROSENTASE JUMLAH KONFIRMASI POSITIF COVID-19 PERKELURAHAN DIBANDING JUMLAH TINGKAT KOTA

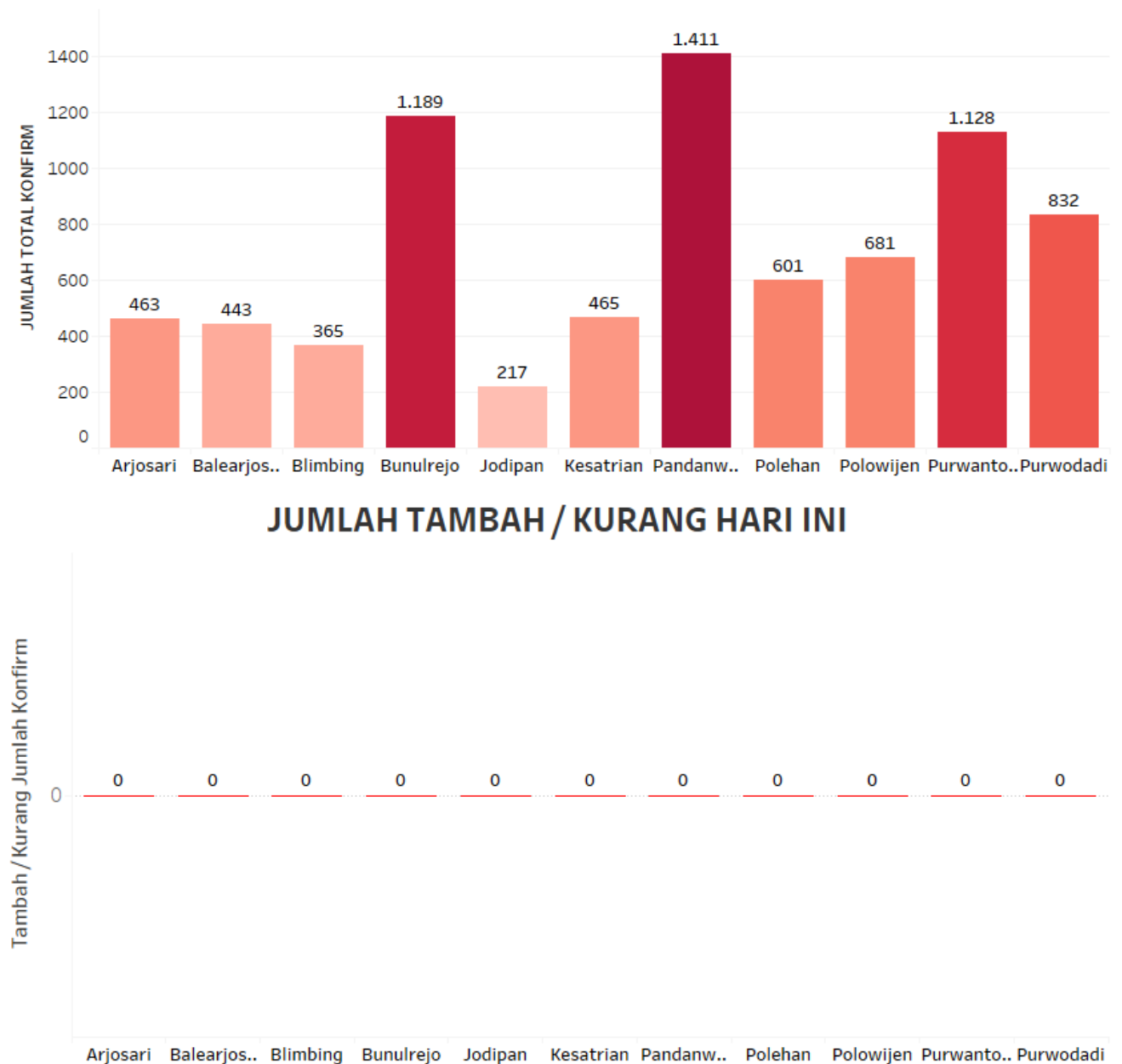


SEBARAN JUMLAH TOTAL KASUS KONFIRMASI POSITIF COVID-19 SAMPAI HARI INI KECAMATAN BLIMBING

01 Januari 2023

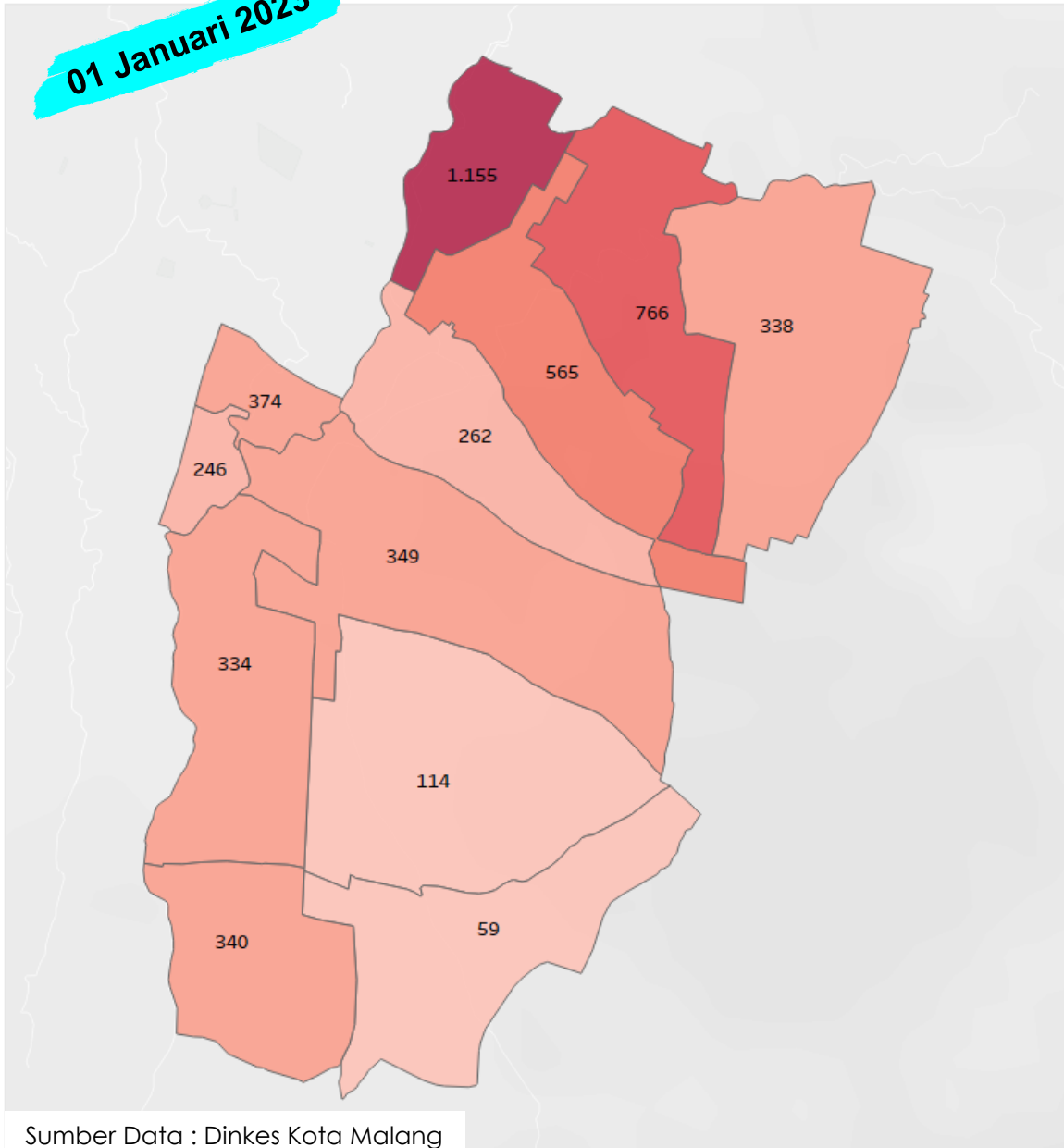


Sumber Data : Dinkes Kota Malang

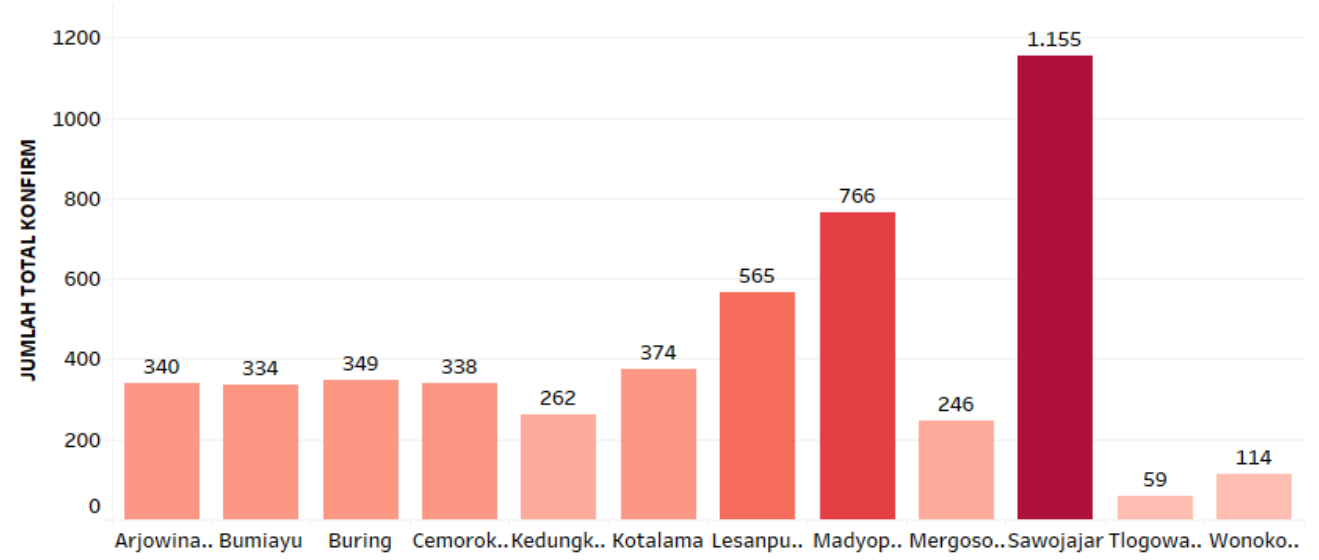


SEBARAN JUMLAH TOTAL KASUS KONFIRMASI POSITIF COVID-19 SAMPAI HARI INI KECAMATAN KEDUNGKANDANG

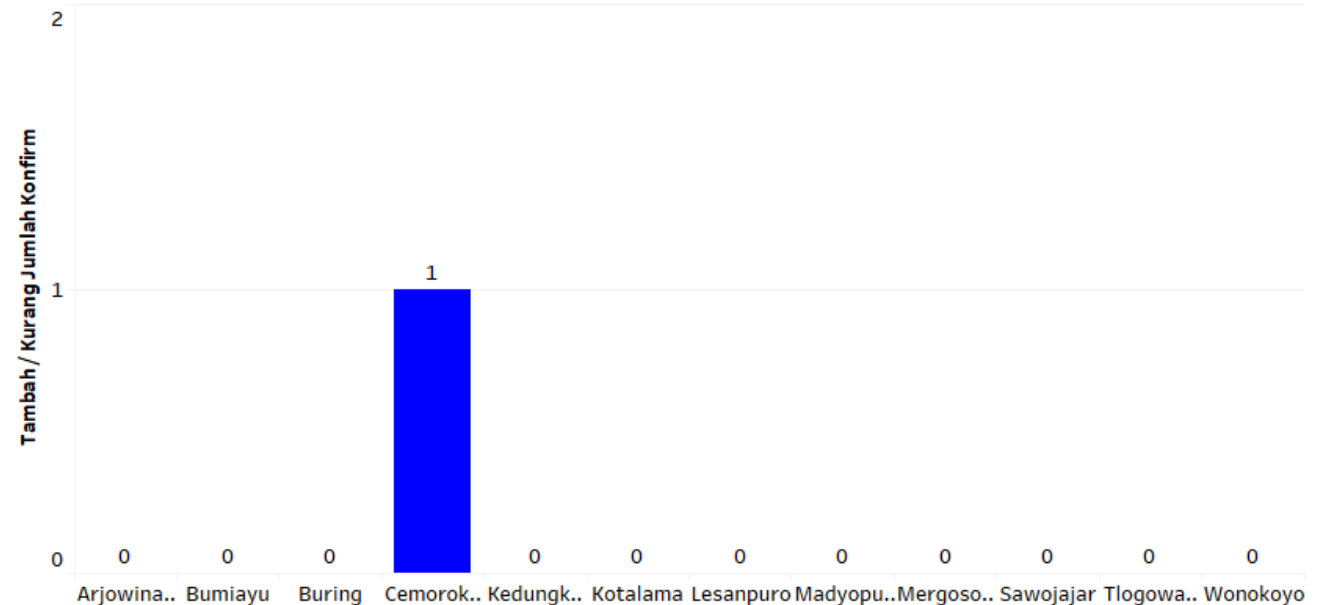
01 Januari 2023



Sumber Data : Dinkes Kota Malang

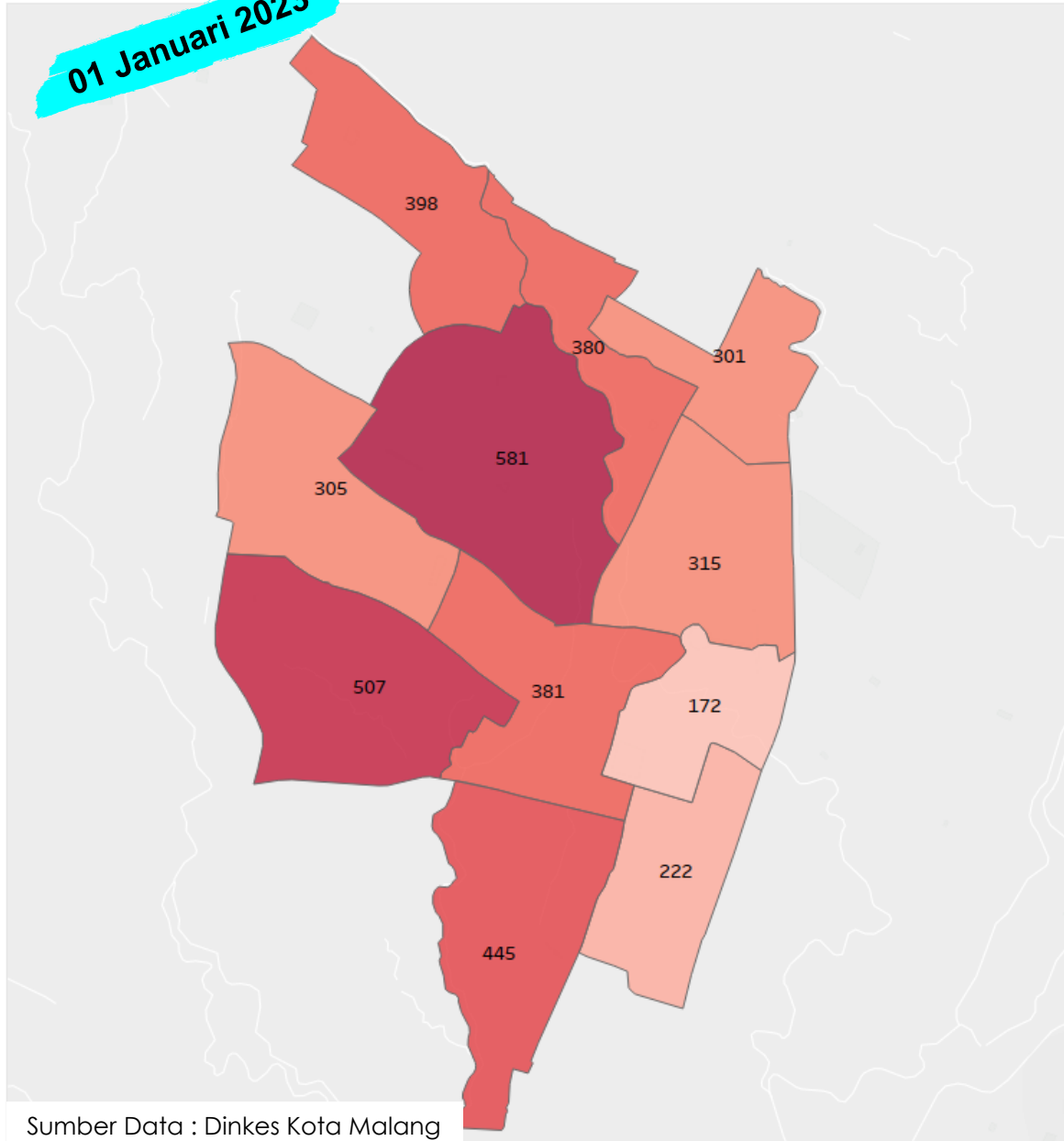


JUMLAH TAMBAH / KURANG HARI INI

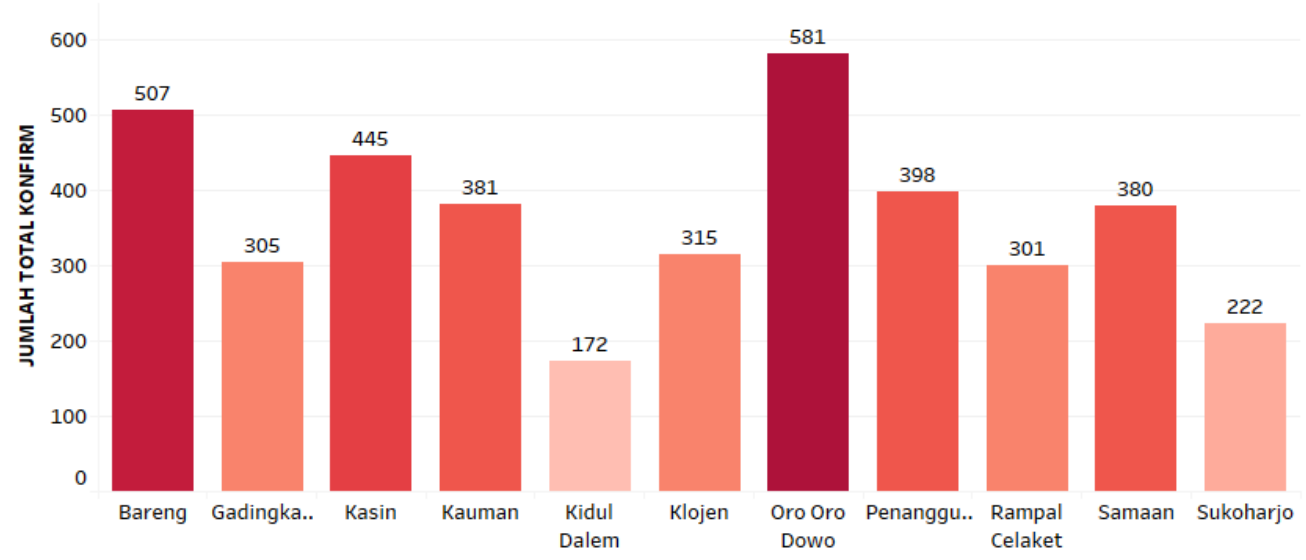


SEBARAN JUMLAH TOTAL KASUS KONFIRMASI POSITIF COVID-19 SAMPAI HARI INI KECAMATAN KLOJEN


01 Januari 2023



Sumber Data : Dinkes Kota Malang

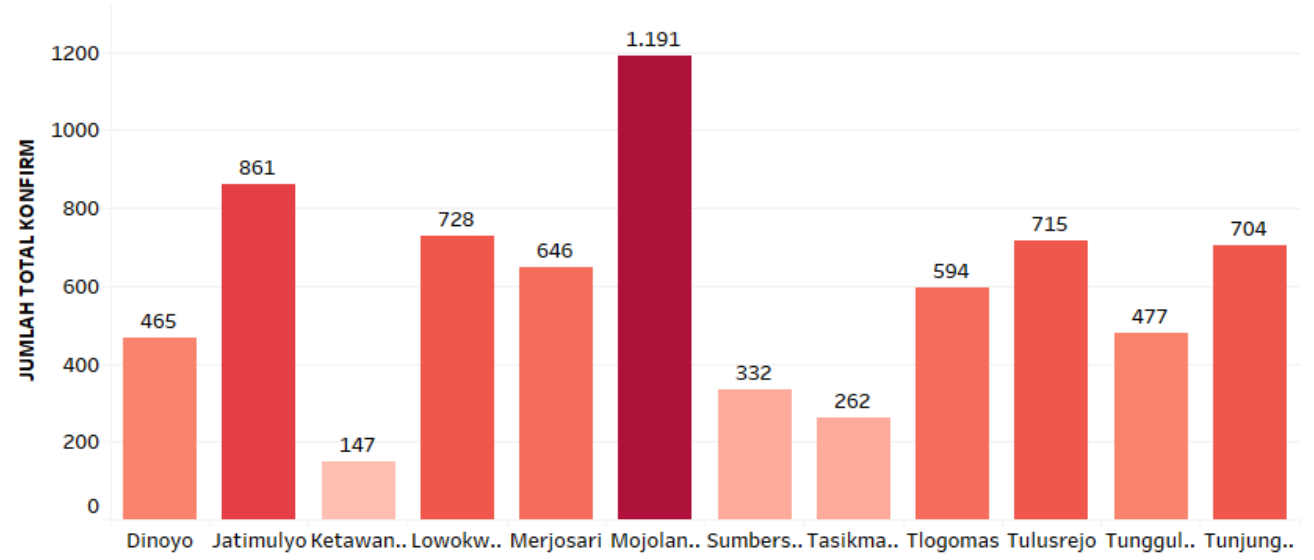
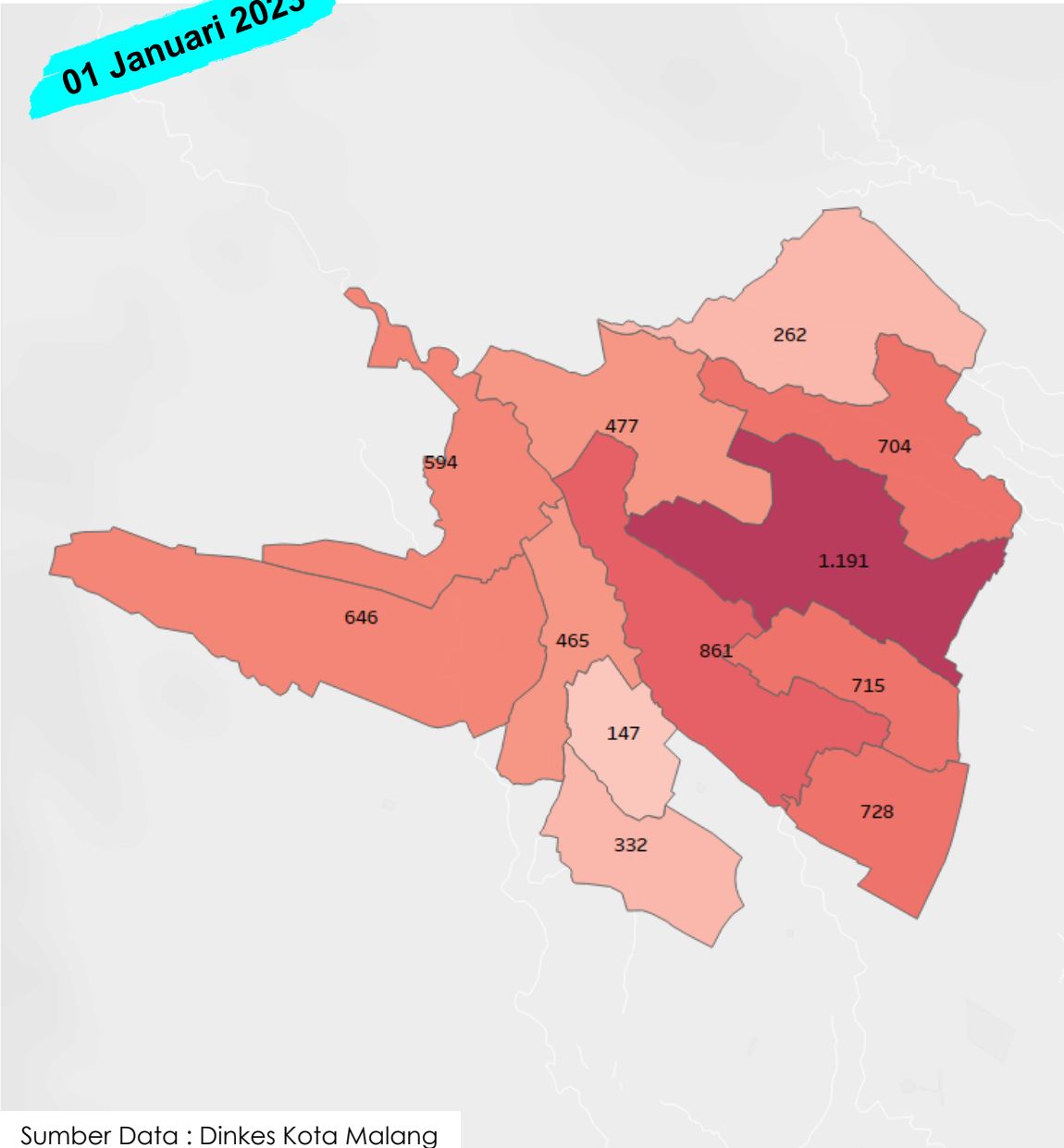


JUMLAH TAMBAH / KURANG HARI INI

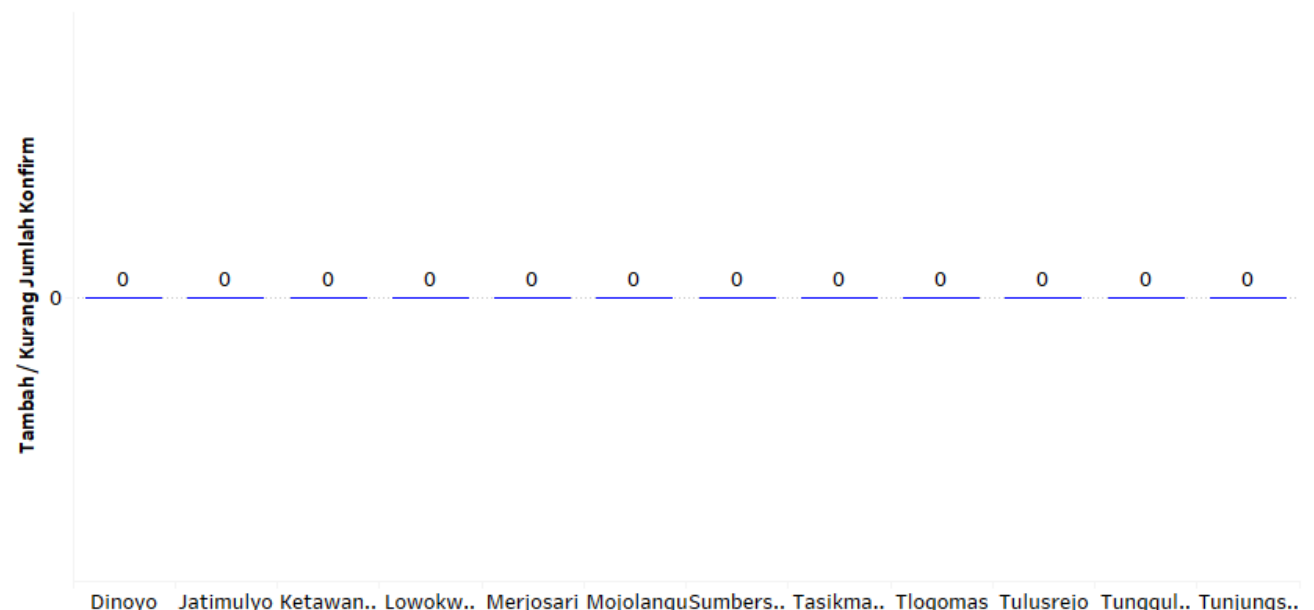


SEBARAN JUMLAH TOTAL KASUS KONFIRMASI POSITIF COVID-19 SAMPAI HARI INI KECAMATAN LOWOKWARU

01 Januari 2023

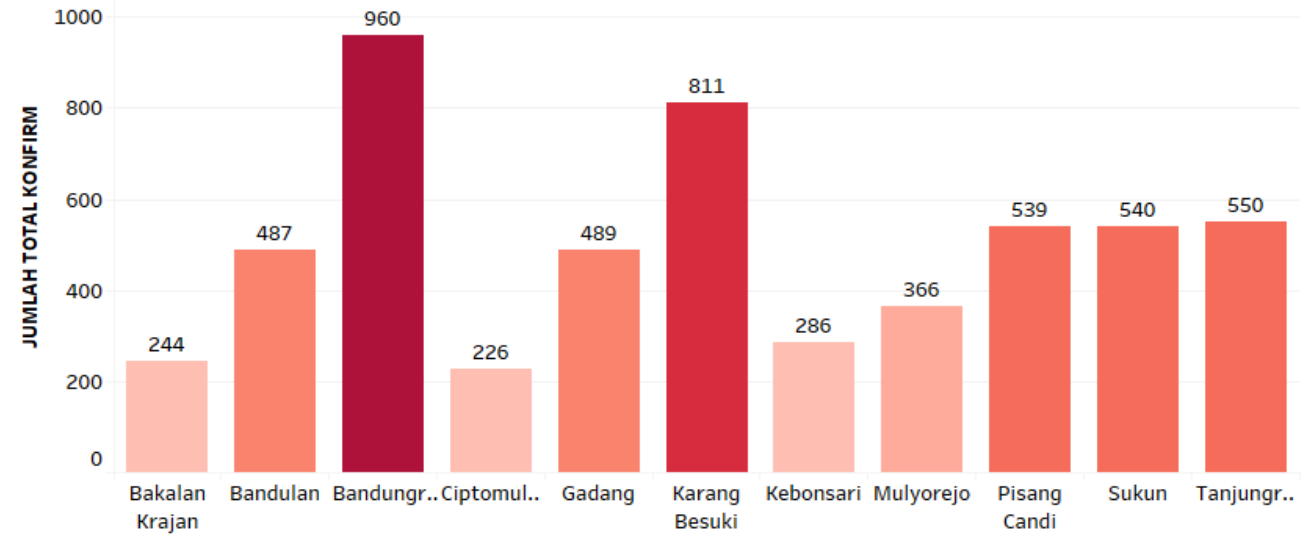
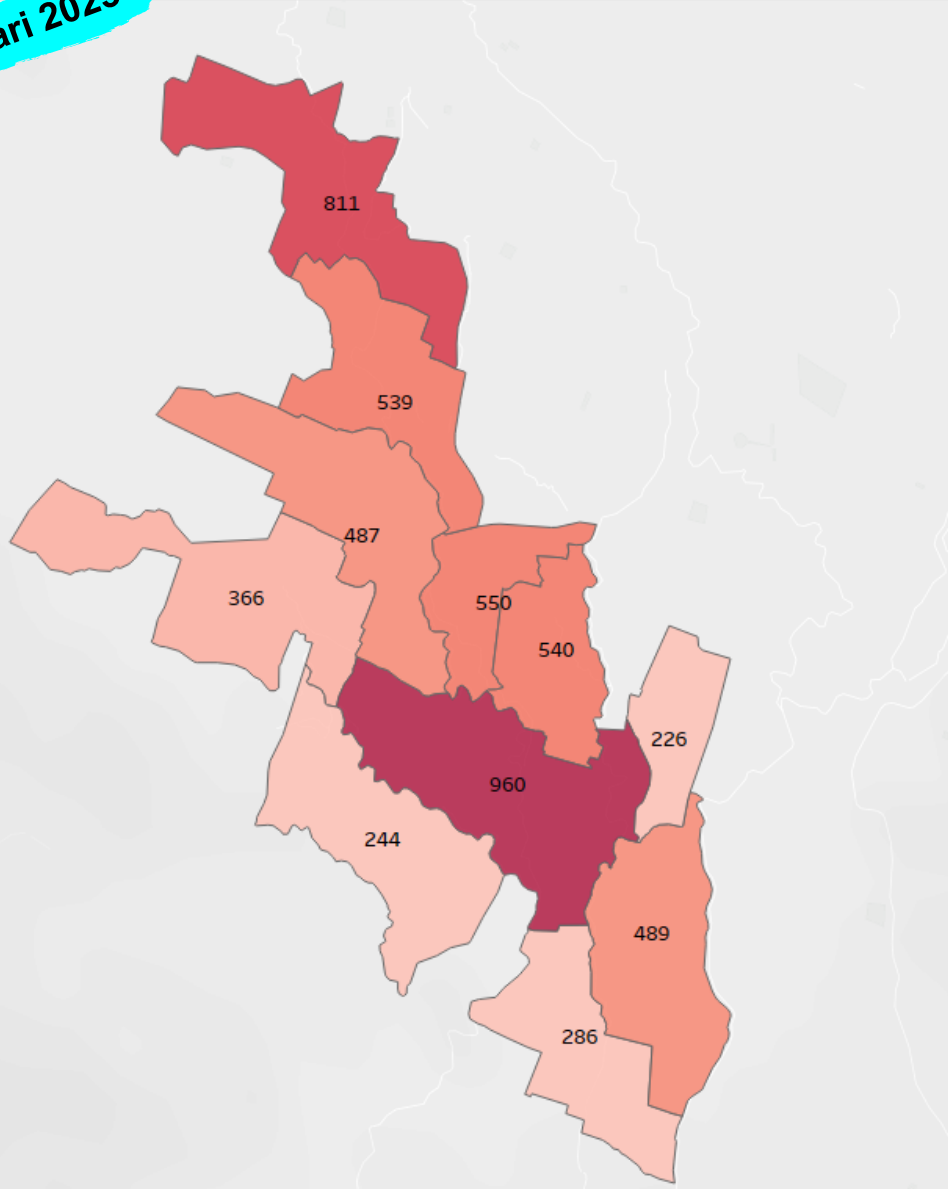


JUMLAH TAMBAH / KURANG HARI INI




SEBARAN JUMLAH TOTAL KASUS KONFIRMASI POSITIF COVID-19 SAMPAI HARI INI KECAMATAN SUKUN

01 Januari 2023



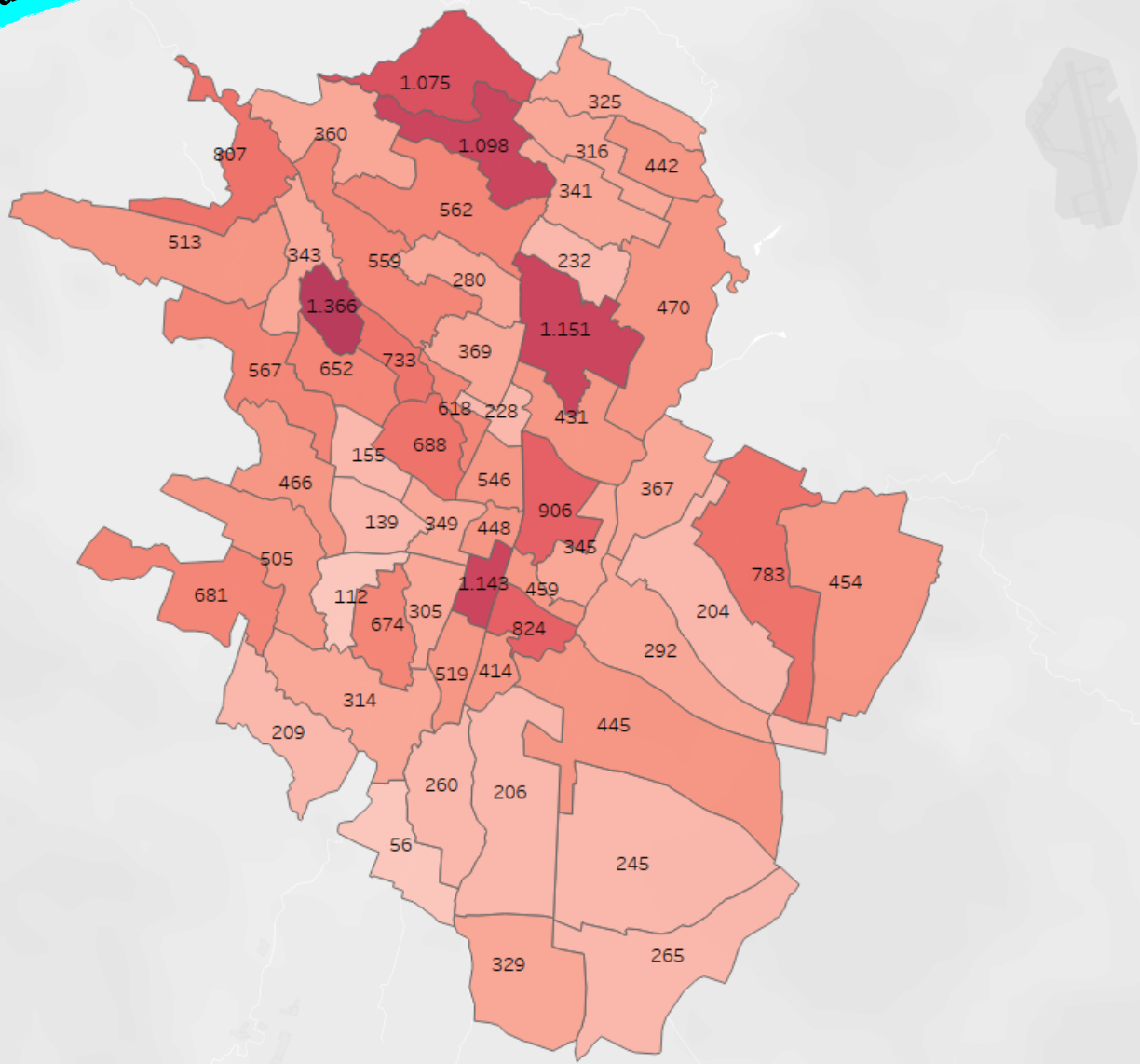
JUMLAH TAMBAH / KURANG HARI INI



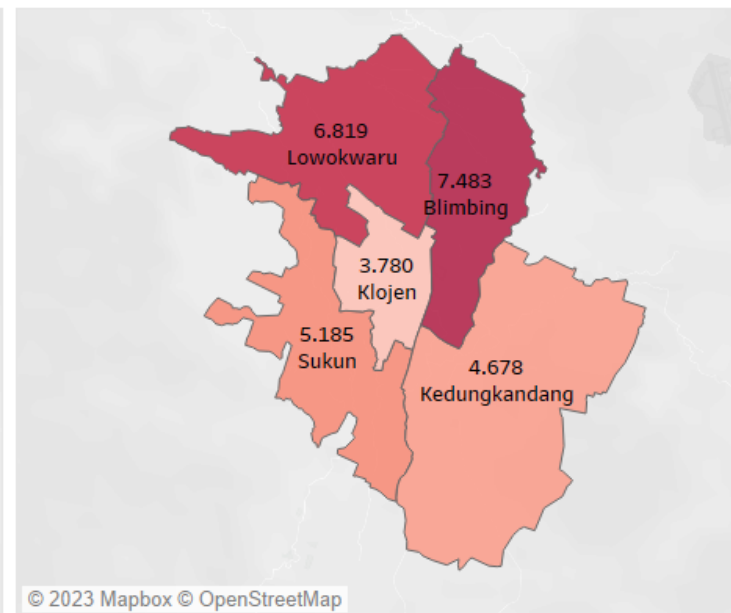
Sumber Data : Dinkes Kota Malang

PETA SEBARAN KASUS KONFIRMASI POSITIF COVID-19 (SEMBUH)

01 Januari 2023



© 2023 Mapbox © OpenStreetMap



© 2023 Mapbox © OpenStreetMap

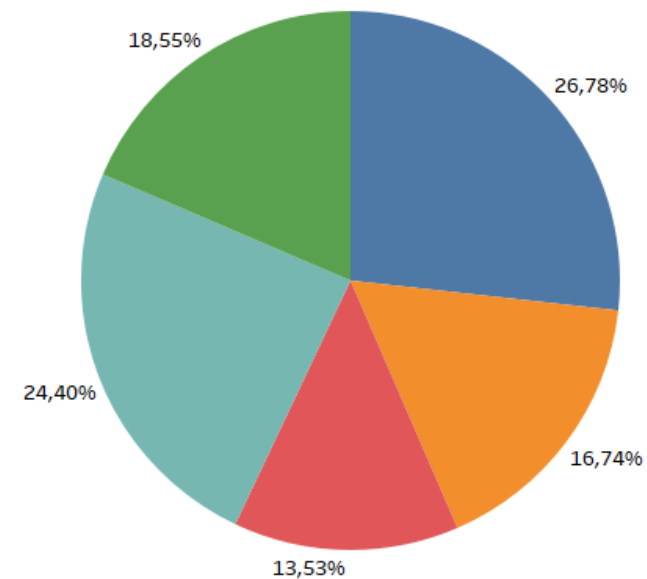
SEMBUH
ALAMAT KOTA MLG

27.945

SEMBUH
LUAR KOTA MLG

2.758

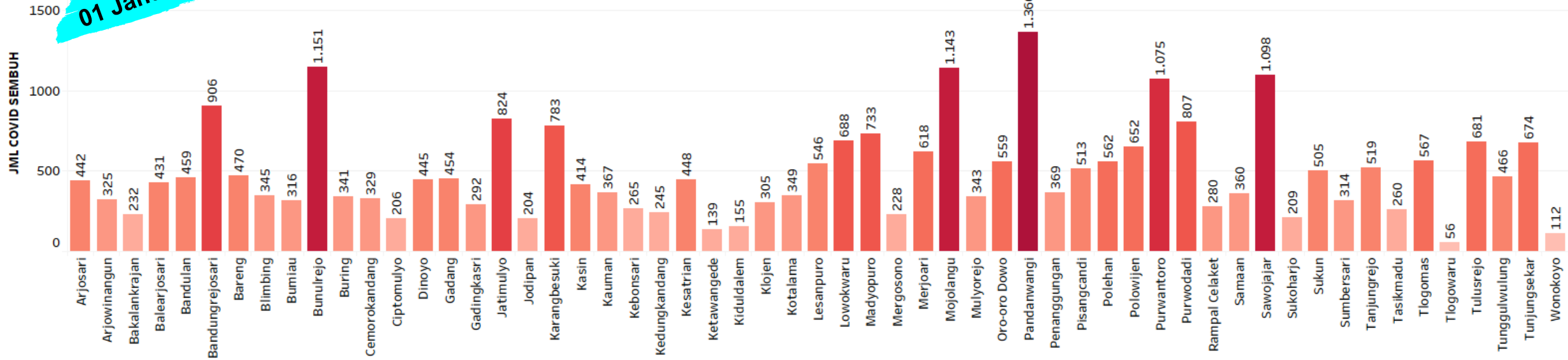
KETERANGAN
■ Blimbing
■ Kedungkandang
■ Klojen
■ Lowokwaru
■ Sukun



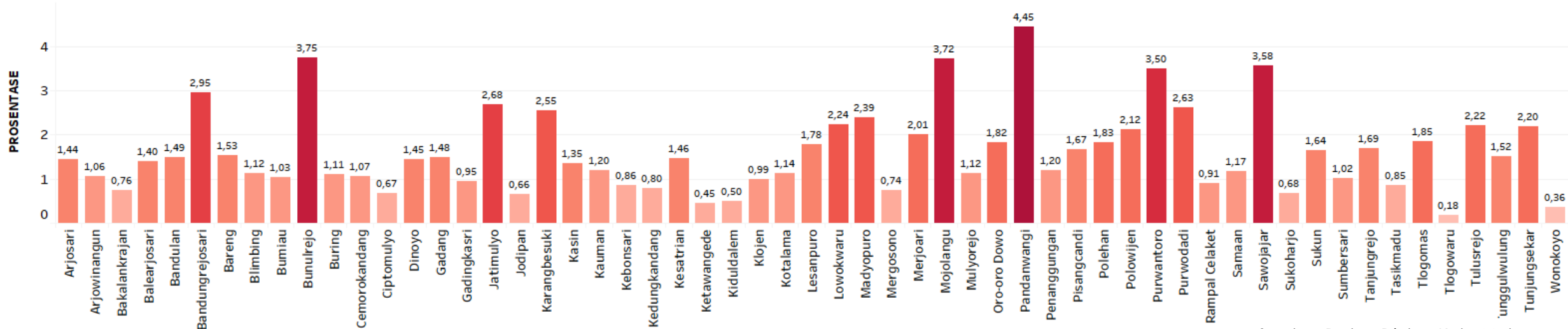
Sumber Data : Dinkes Kota Malang

SEBARAN JUMLAH TOTAL KASUS KONFIRMASI YANG SEMBUH SAMPAI HARI INI SE-KOTA MALANG

01 Januari 2023

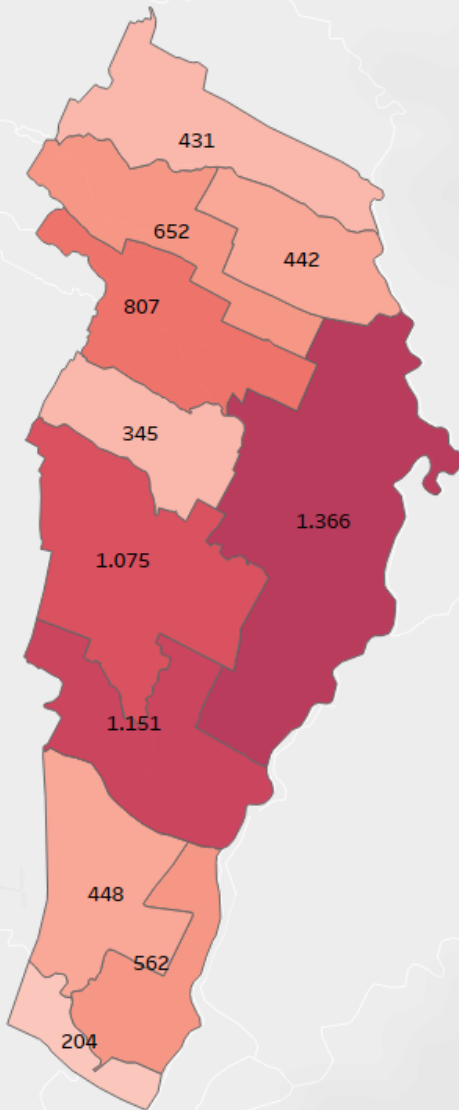


PROSENTASE PASIEN SEMBUH PERKELURAHAN DIBANDING JUMLAH TINGKAT KOTA

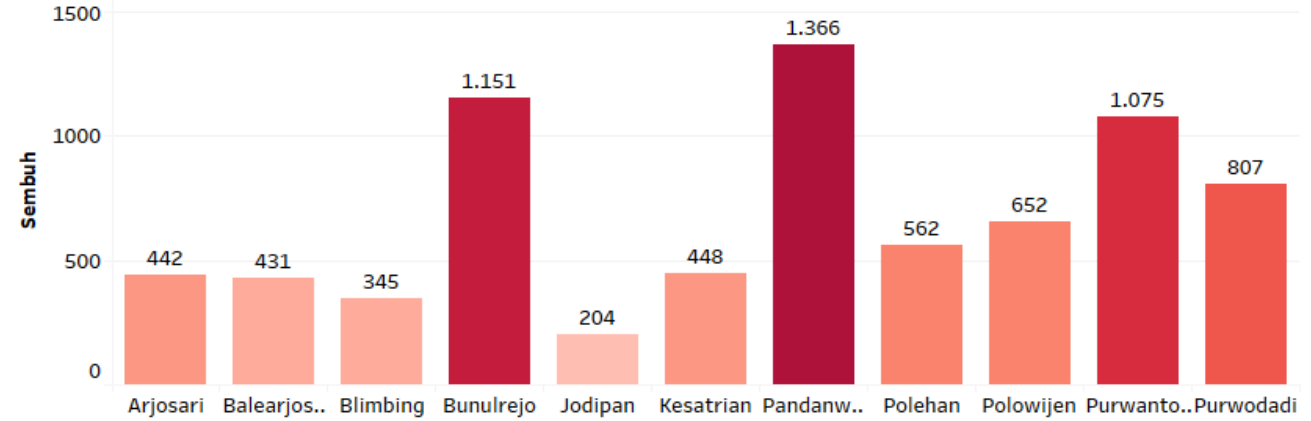


SEBARAN JUMLAH TOTAL KASUS KONFIRMASI YANG SEMBUH SAMPAI HARI INI KECAMATAN BLIMBING

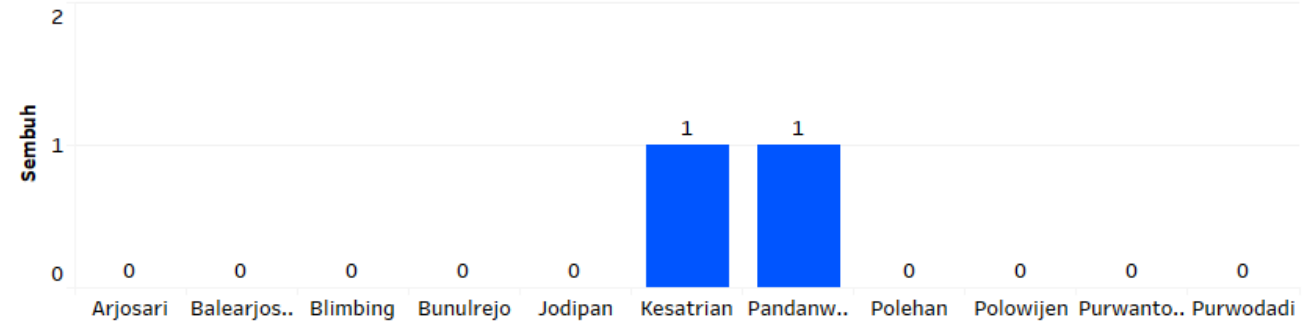
01 Januari 2023



Sumber Data : Dinkes Kota Malang



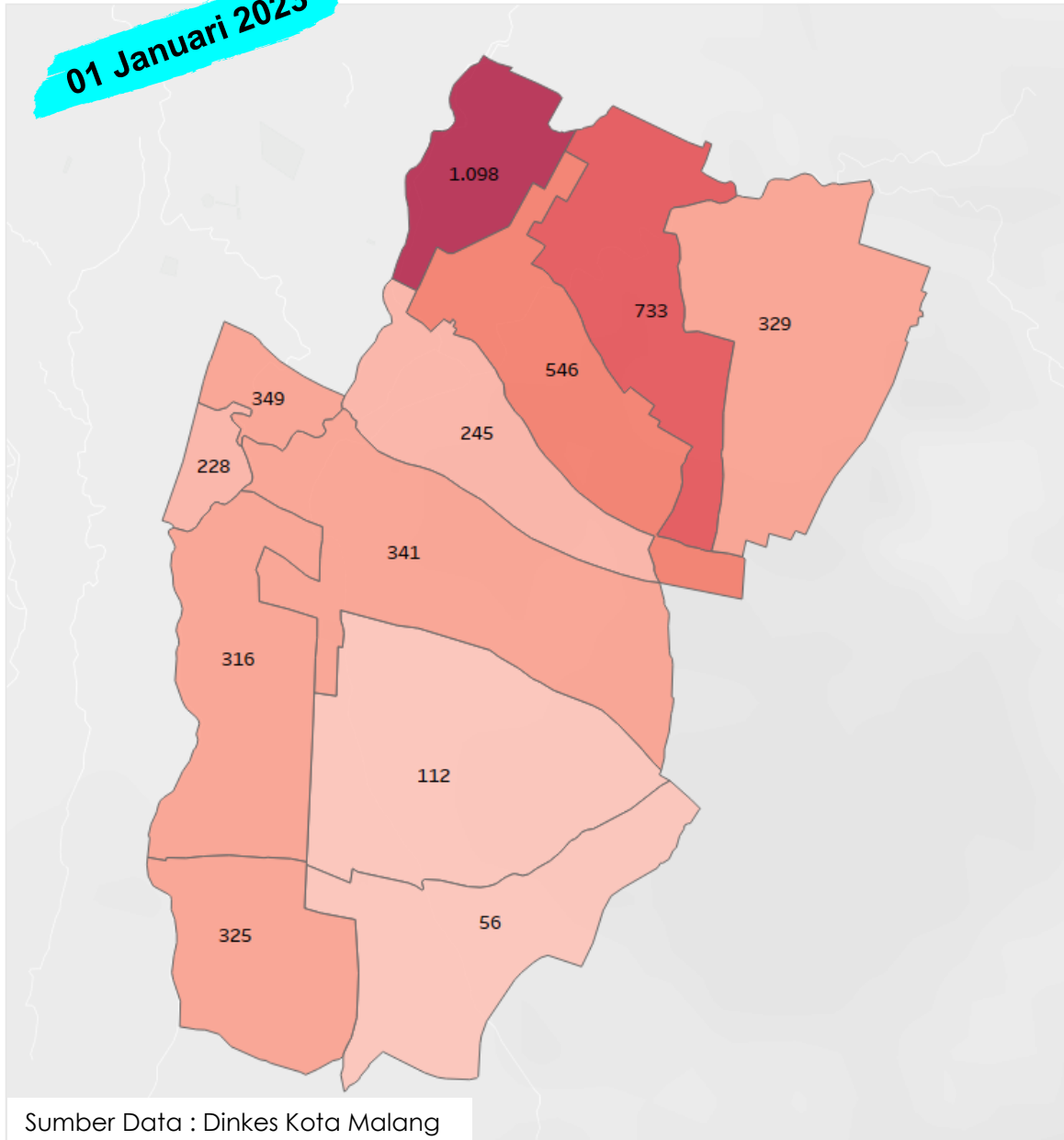
JUMLAH TAMBAH / KURANG HARI INI



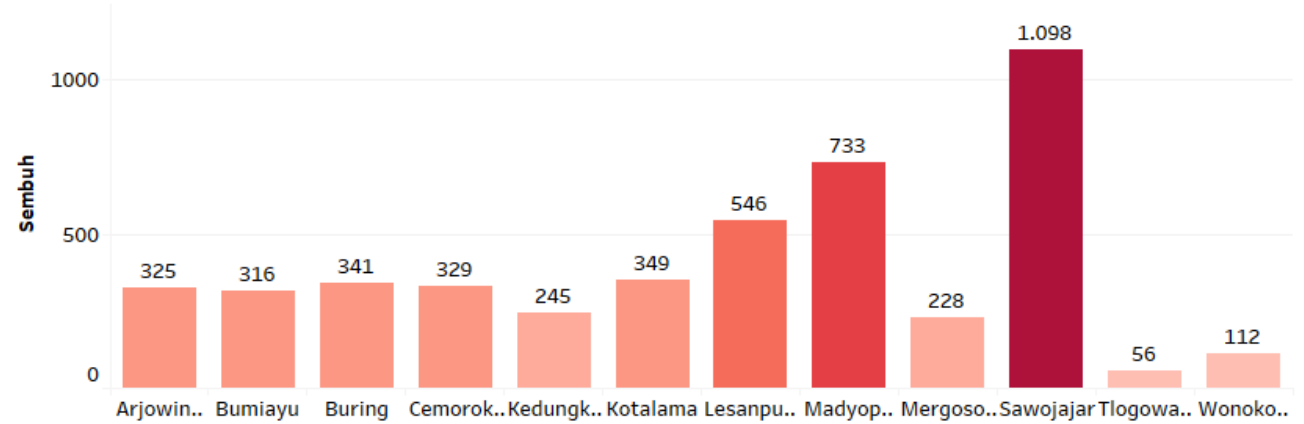
PROSENTASE DIBANDING JUMLAH TOTAL KONFIRMASI KELURAHAN

SEBARAN JUMLAH TOTAL KASUS KONFIRMASI YANG SEMBUH SAMPAI HARI INI KECAMATAN KEDUNGKANDANG

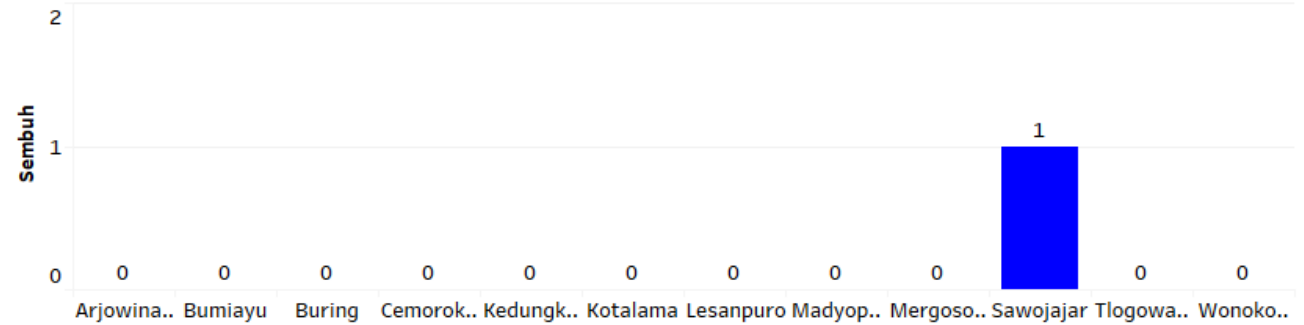
01 Januari 2023



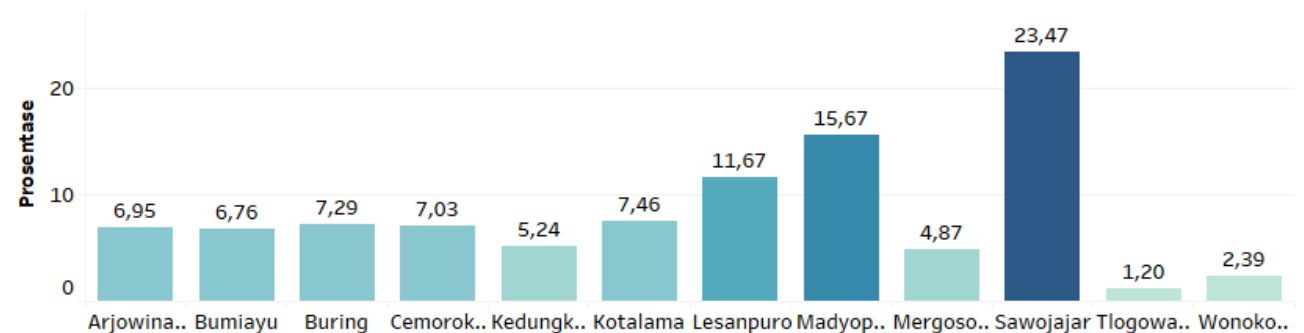
Sumber Data : Dinkes Kota Malang



JUMLAH TAMBAH / KURANG HARI INI

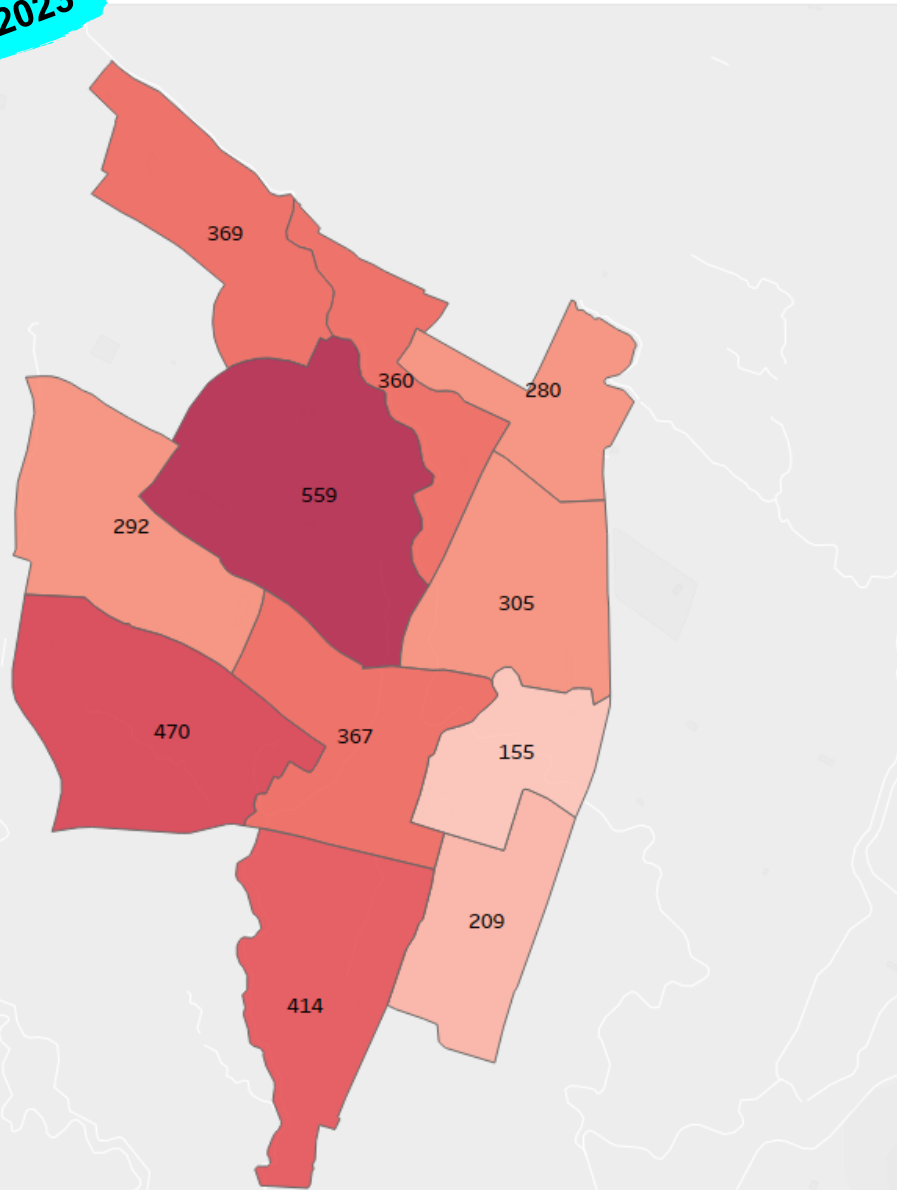


PROSENTASE DIBANDING JUMLAH TOTAL KONFIRMASI KELURAHAN

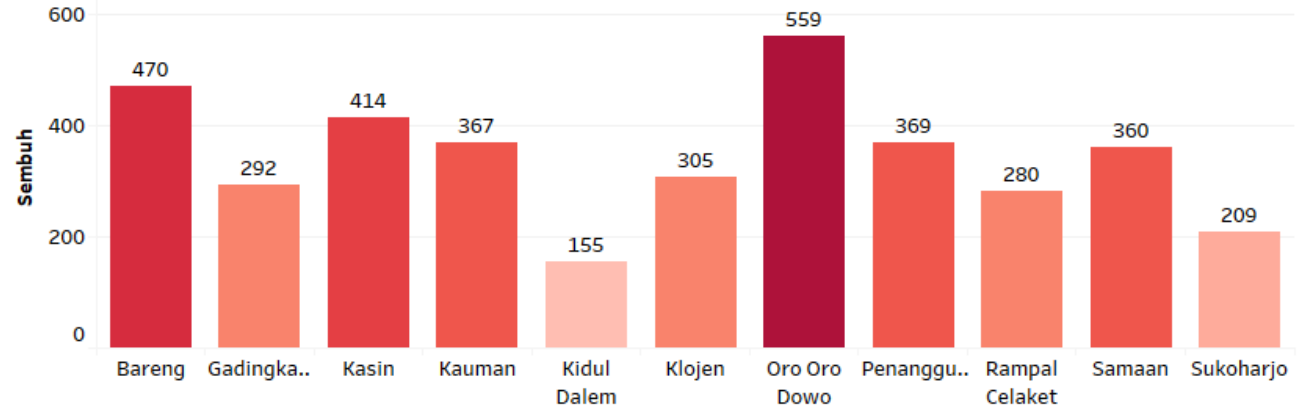


SEBARAN JUMLAH TOTAL KASUS KONFIRMASI YANG SEMBUH SAMPAI HARI INI KECAMATAN KLOJEN

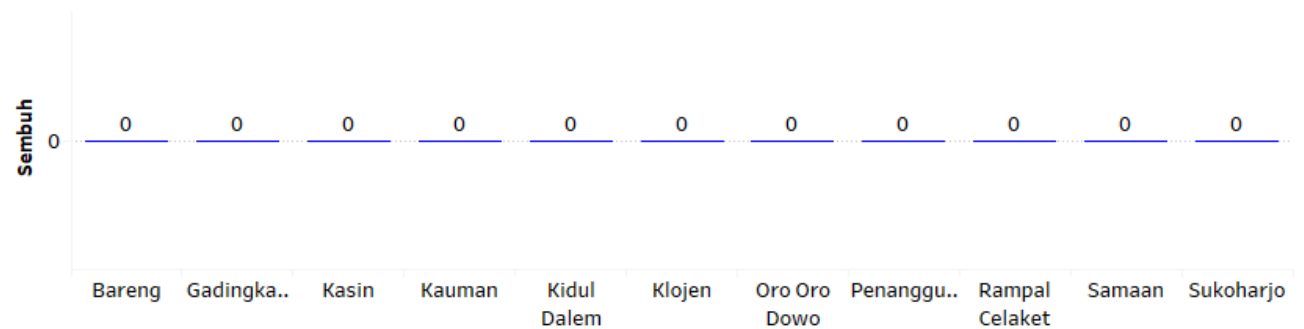
01 Januari 2023



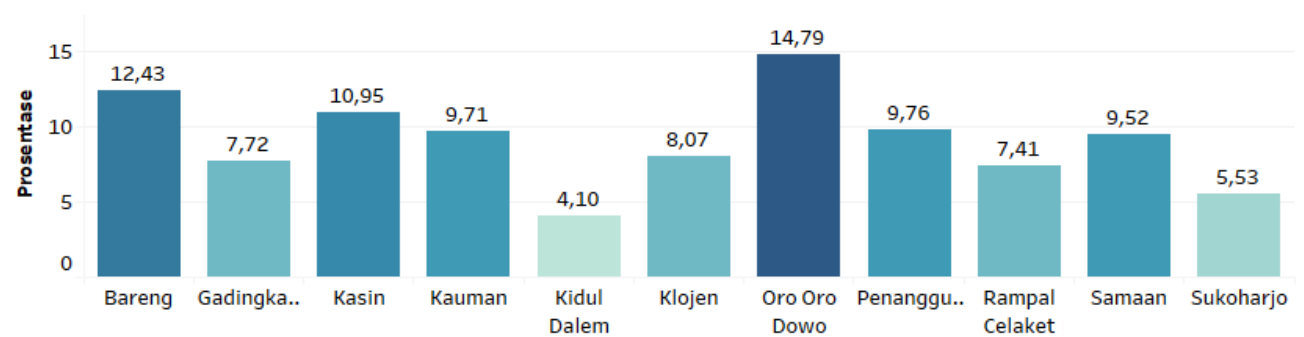
Sumber Data : Dinkes Kota Malang



JUMLAH TAMBAH / KURANG HARI INI

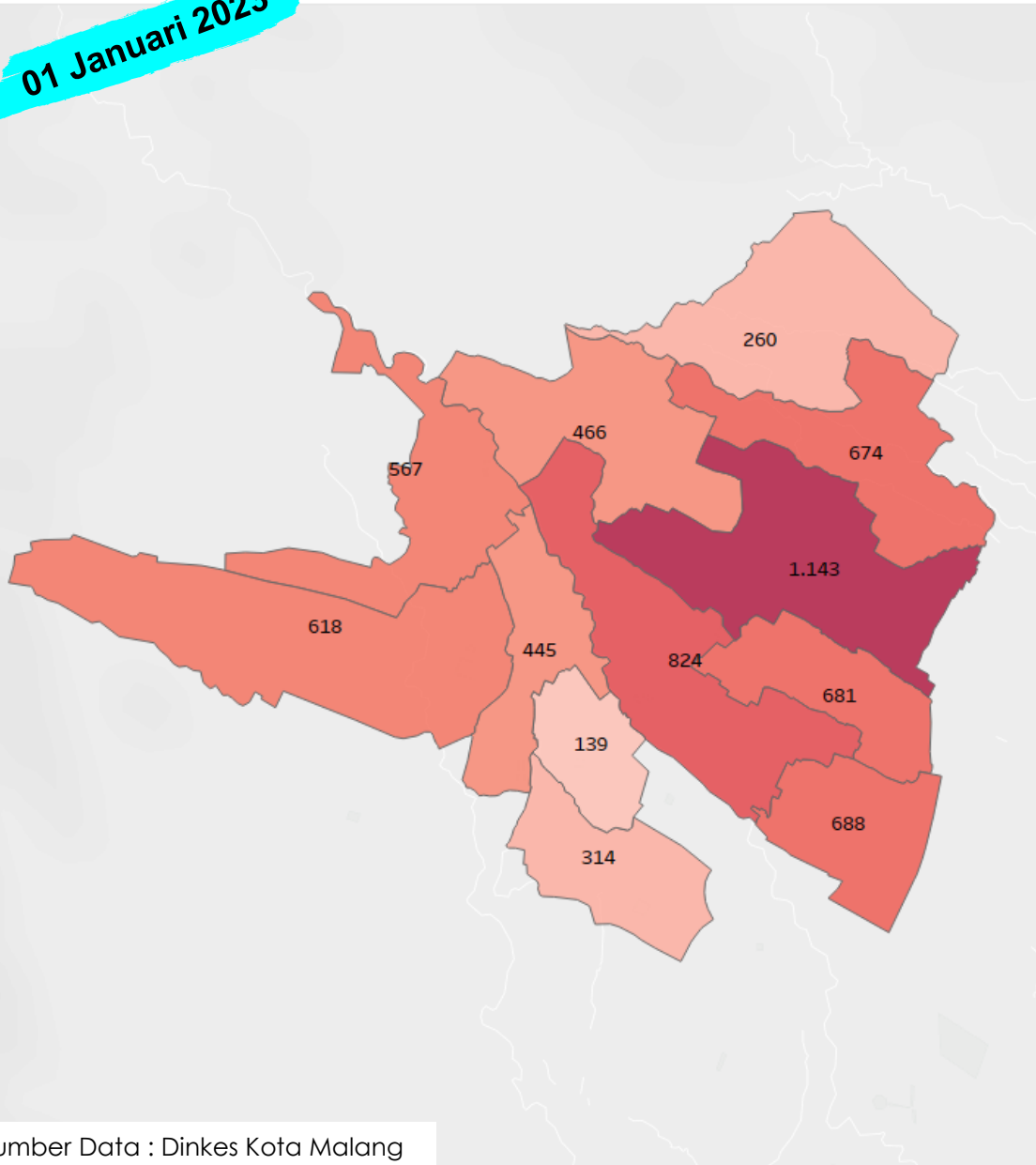


PROSENTASE DIBANDING JUMLAH TOTAL KONFIRMASI KELURAHAN

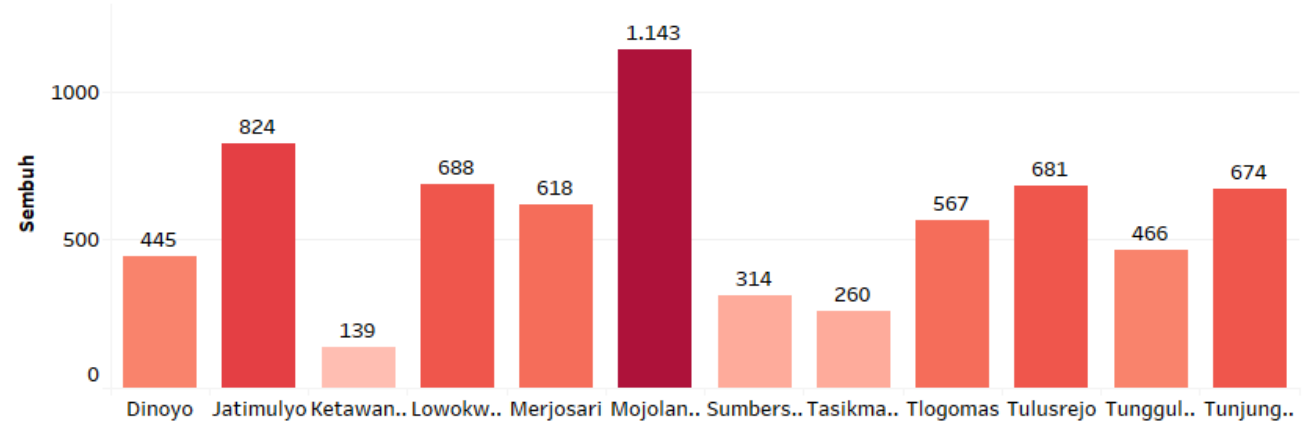


SEBARAN JUMLAH TOTAL KASUS KONFIRMASI YANG SEMBUH SAMPAI HARI INI KECAMATAN LOWOKWARU

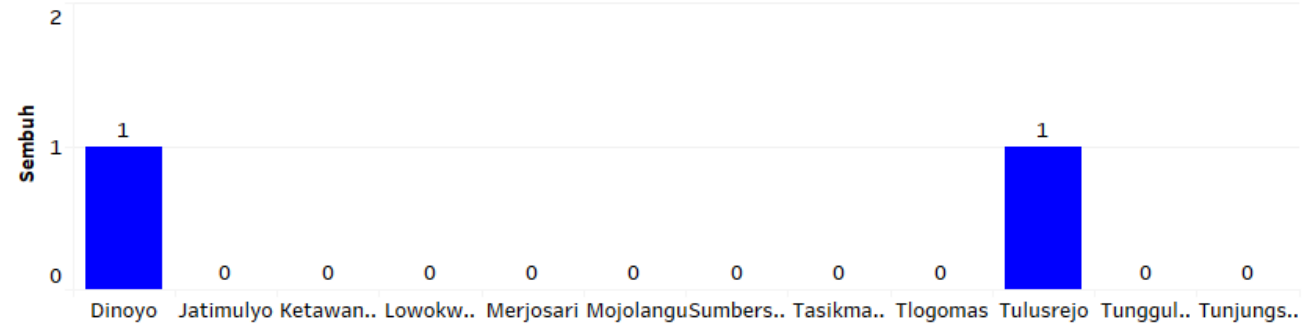
01 Januari 2023



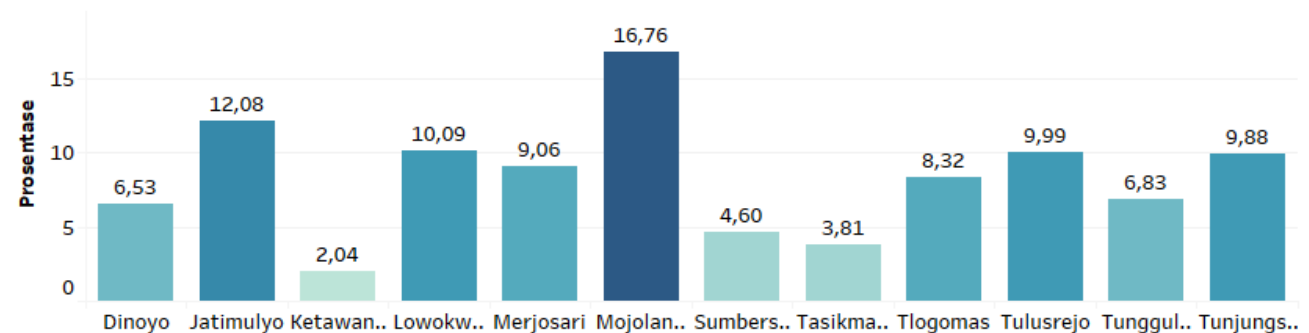
Sumber Data : Dinkes Kota Malang



JUMLAH TAMBAH / KURANG HARI INI

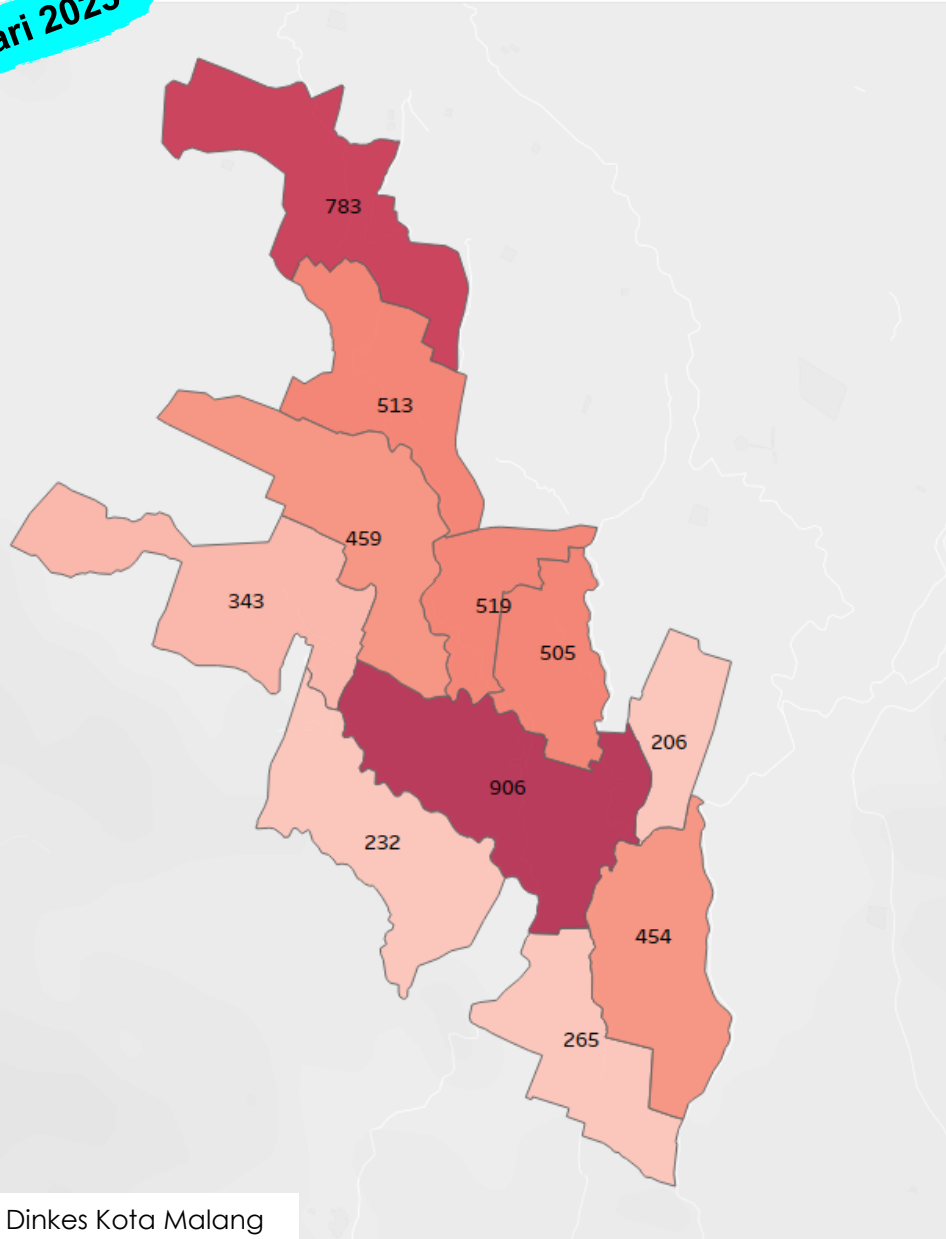


PROSENTASE DIBANDING JUMLAH TOTAL KONFIRMASI KELURAHAN

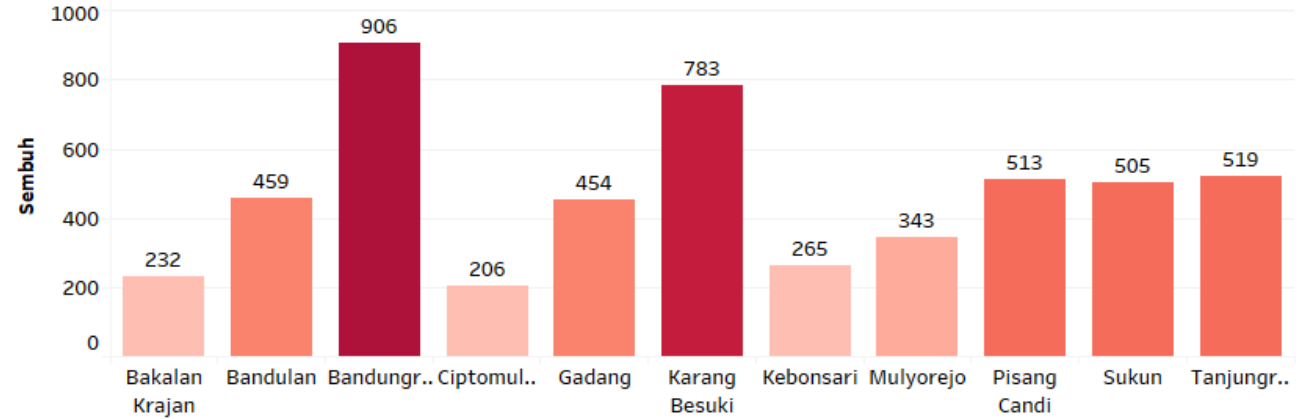


SEBARAN JUMLAH TOTAL KASUS KONFIRMASI YANG SEMBUH SAMPAI HARI INI KECAMATAN SUKUN


01 Januari 2023



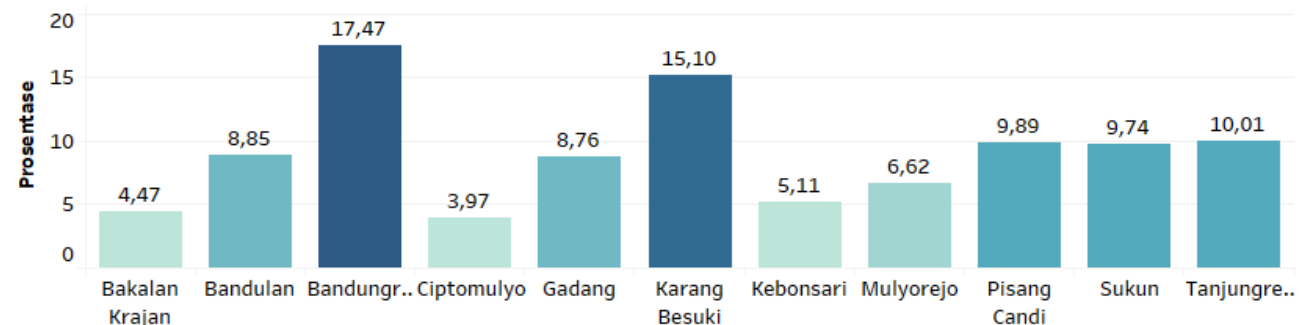
Sumber Data : Dinkes Kota Malang



JUMLAH TAMBAH / KURANG HARI INI

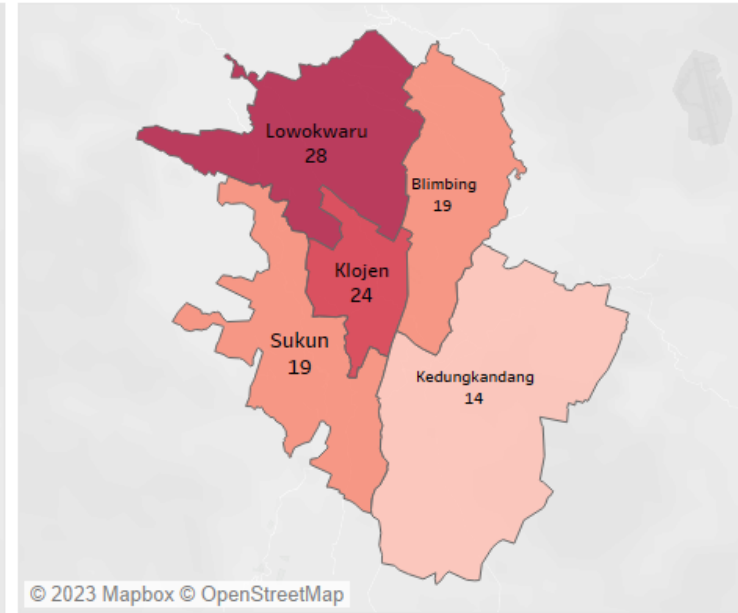
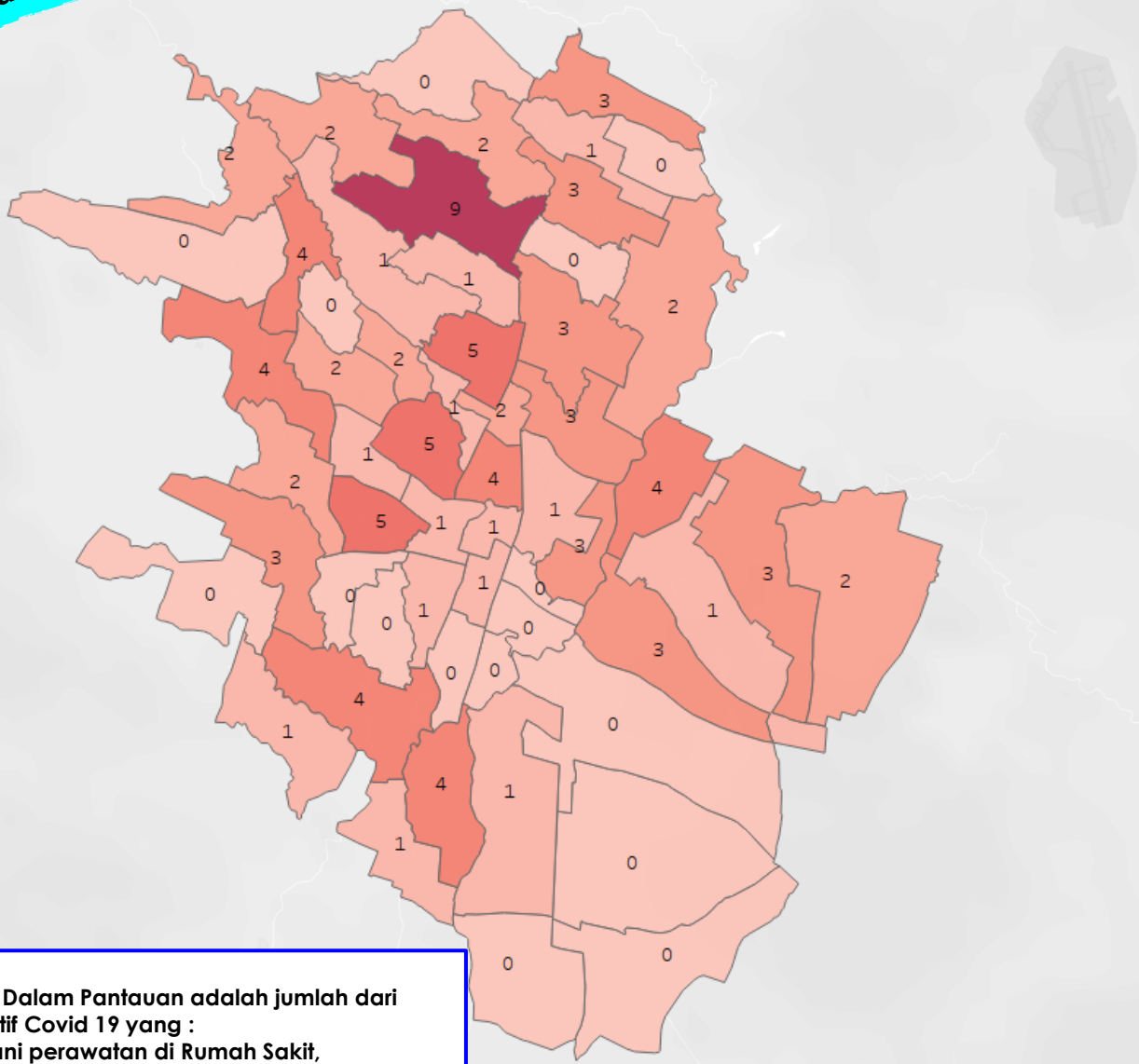


PROSENTASE DIBANDING JUMLAH TOTAL KONFIRMASI KELURAHAN



PETA SEBARAN KASUS KONFIRMASI POSITIF COVID-19 (PASIEN DALAM PEMANTAUAN)

01 Januari 2023



KASUS AKTIF
ALAMAT KOTA MLG

104

KASUS AKTIF
LUAR KOTA MLG

0

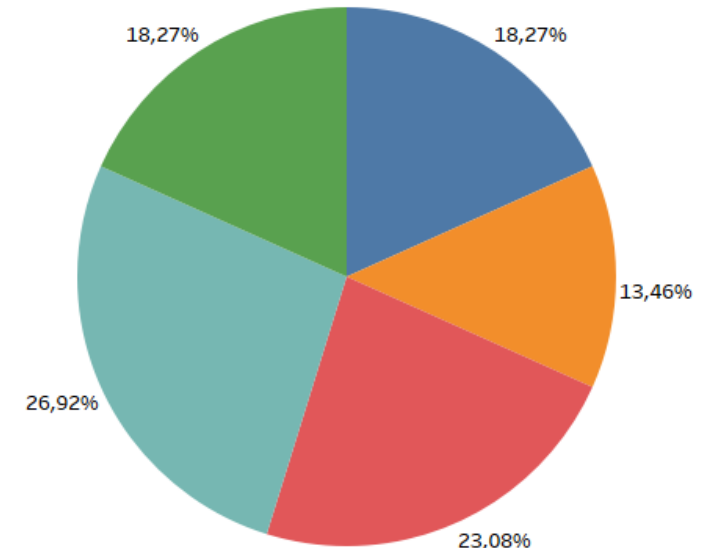
© 2023 Mapbox © OpenStreetMap

Catatan :
Konfirmasi Positif Dalam Pantauan adalah jumlah dari terkonfirmasi positif Covid 19 yang :

- sedang menjalani perawatan di Rumah Sakit,
- sedang menjalani perawatan/isolasi di Isother,
- sedang menjalani rawat jalan/isolasi mandiri di rumah.

KETERANGAN

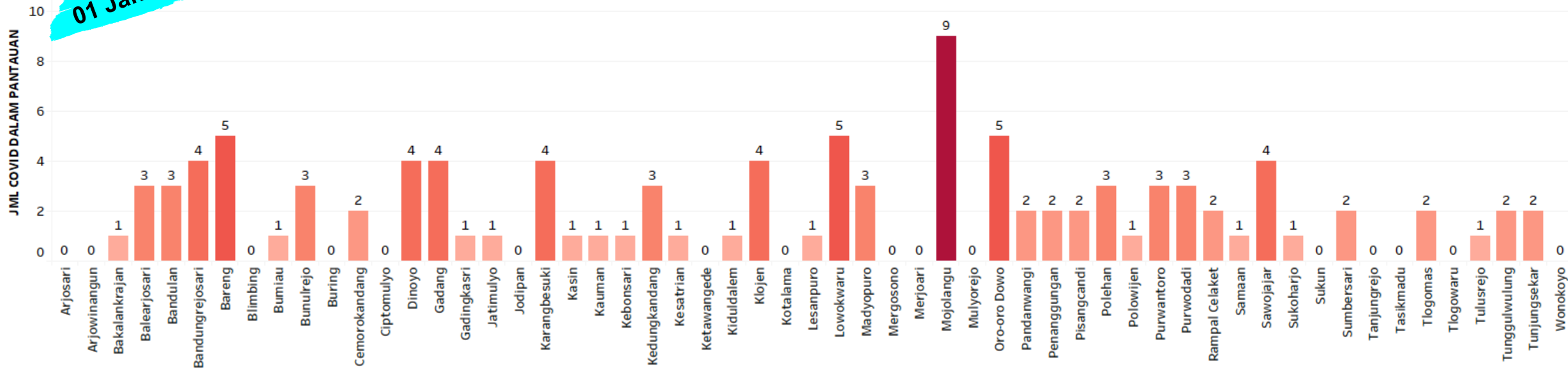
- Blimbing
- Kedungkandang
- Klojen
- Lowokwaru
- Sukun



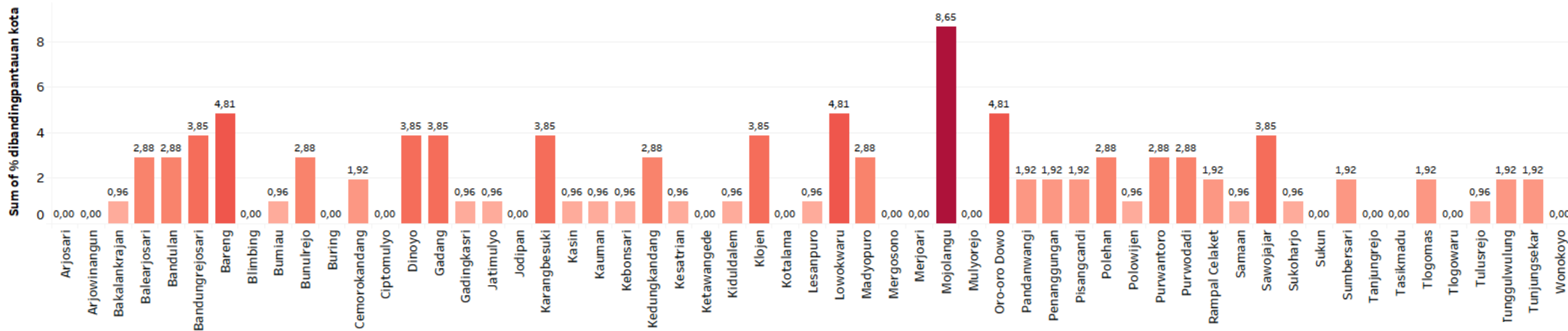
Sumber Data : Dinkes Kota Malang

SEBARAN JUMLAH KASUS KONFIRMASI DALAM PANTAUAN SAMPAI HARI INI SE-KOTA MALANG

01 Januari 2023

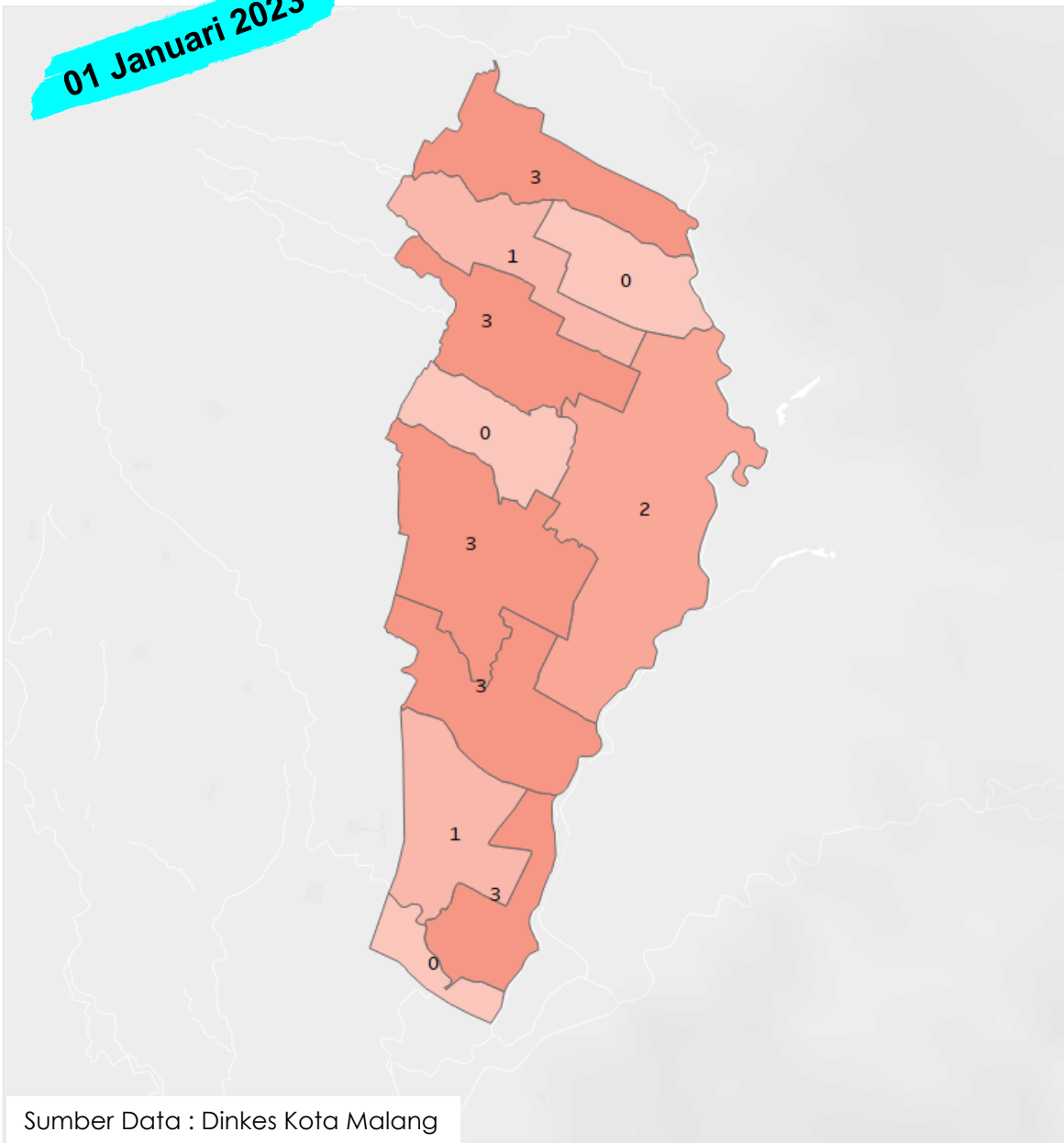


PROSENTASE PASIEN DALAM PANTAUAN PERKELURAHAN DIBANDING JUMLAH TINGKAT KOTA

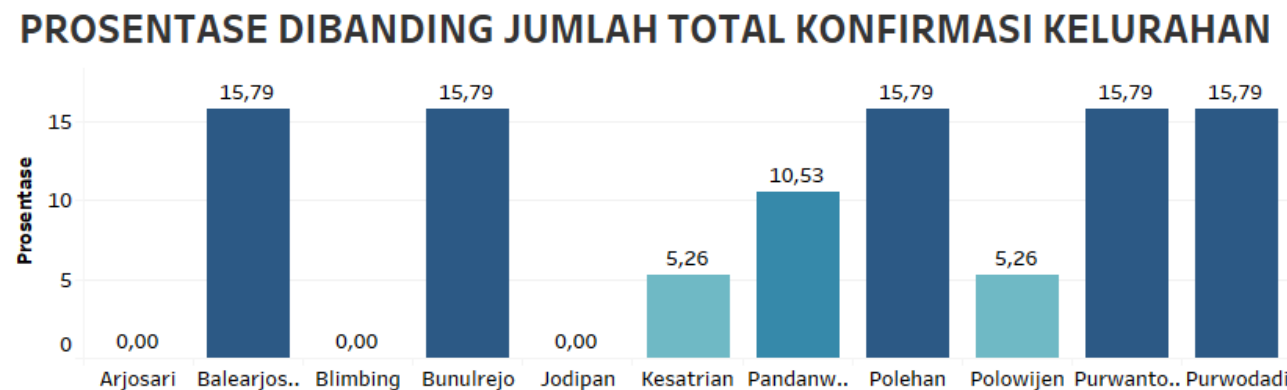
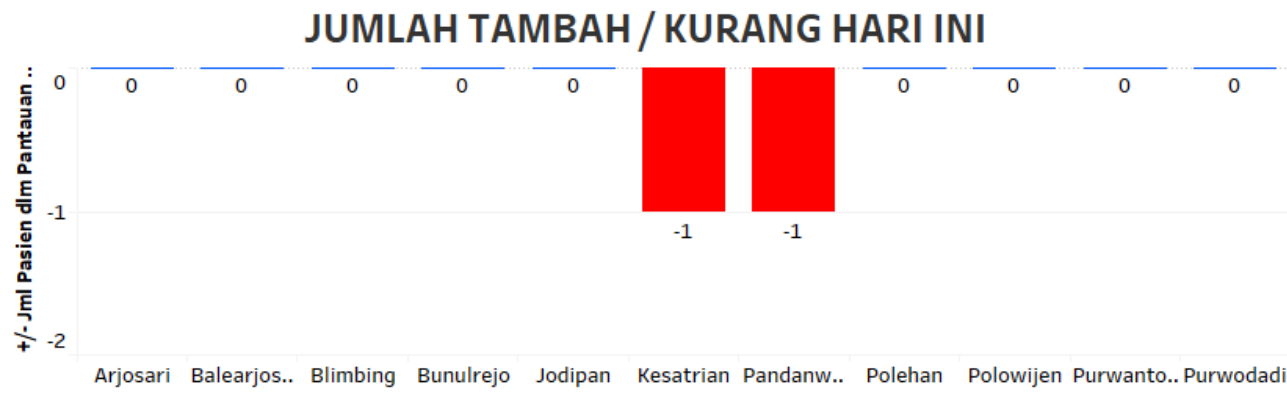
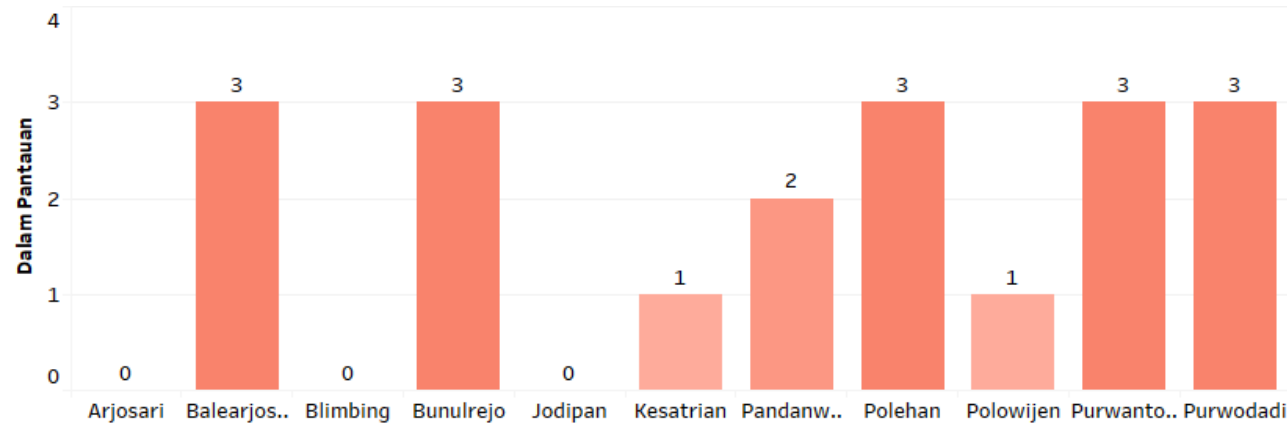


SEBARAN JUMLAH KASUS KONFIRMASI DALAM PANTAUAN SAMPAI HARI INI KECAMATAN BLIMBING

01 Januari 2023

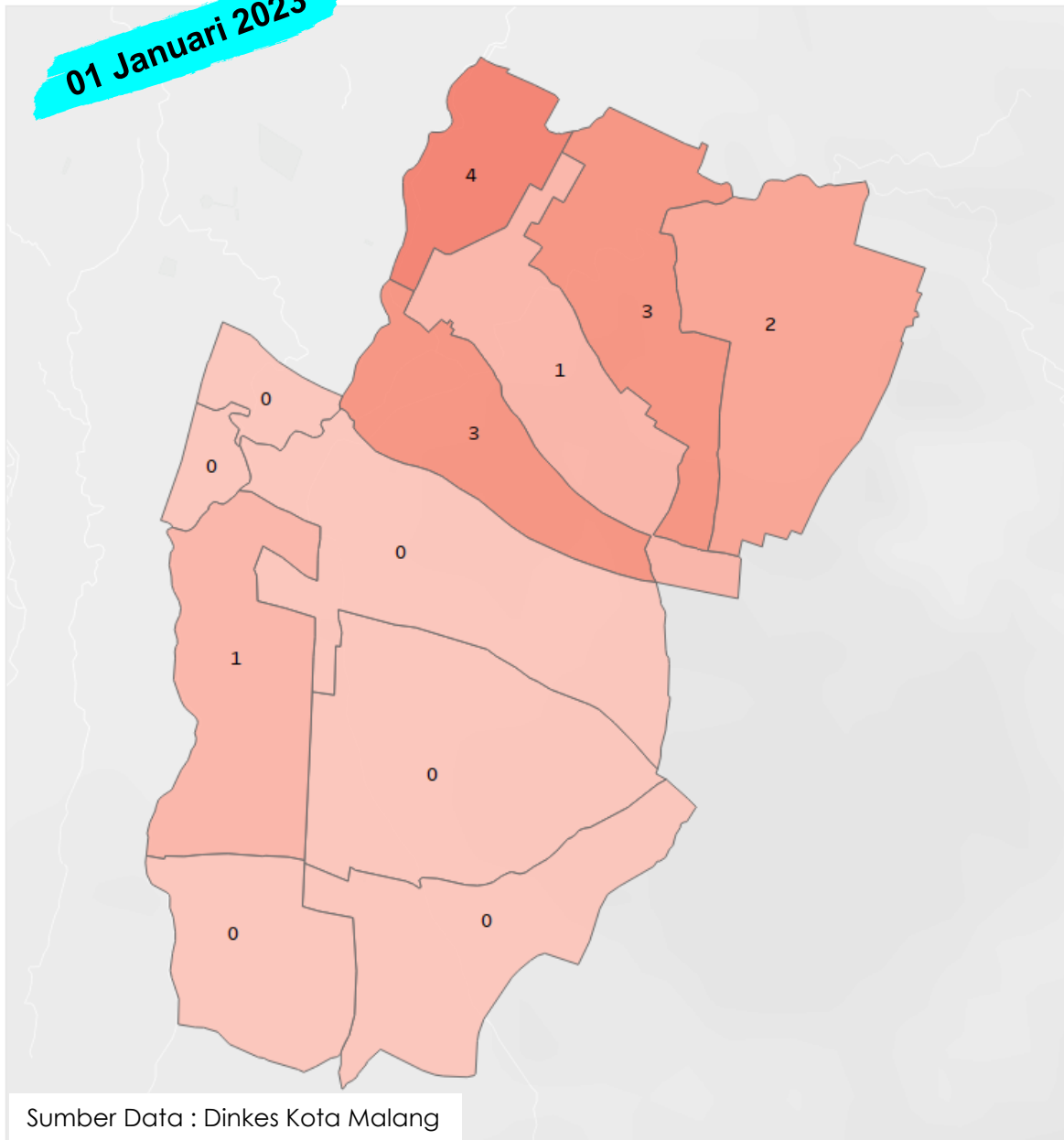


Sumber Data : Dinkes Kota Malang

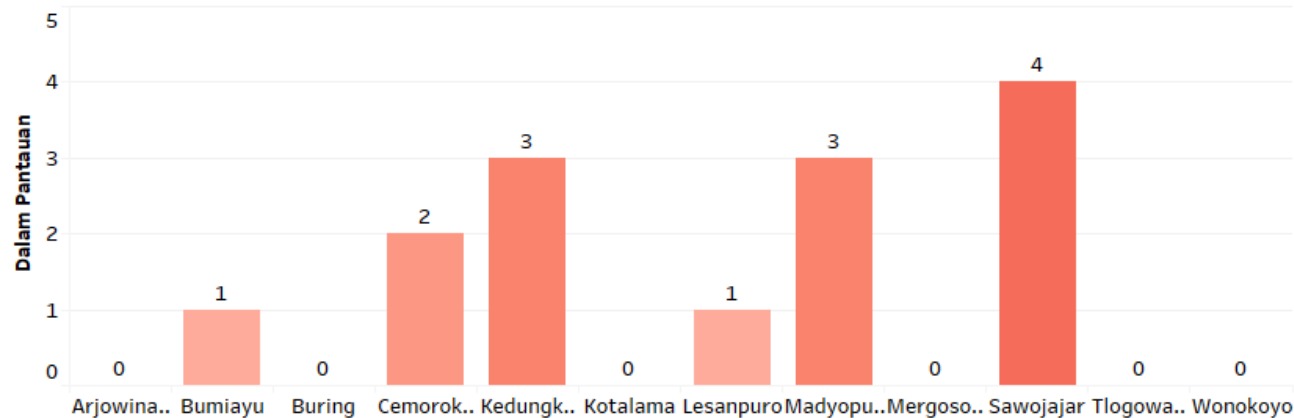


SEBARAN JUMLAH KASUS KONFIRMASI DALAM PANTAUAN SAMPAI HARI INI KECAMATAN KEDUNGKANDANG

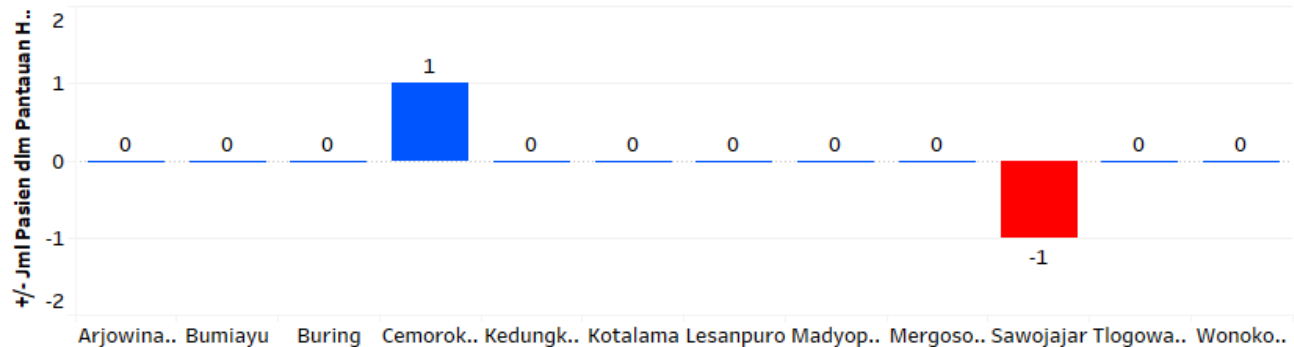
01 Januari 2023



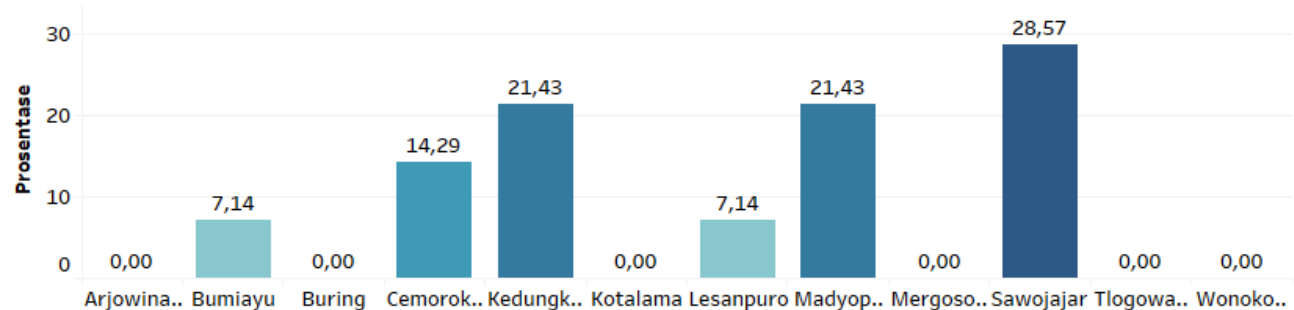
Sumber Data : Dinkes Kota Malang



JUMLAH TAMBAH / KURANG HARI INI

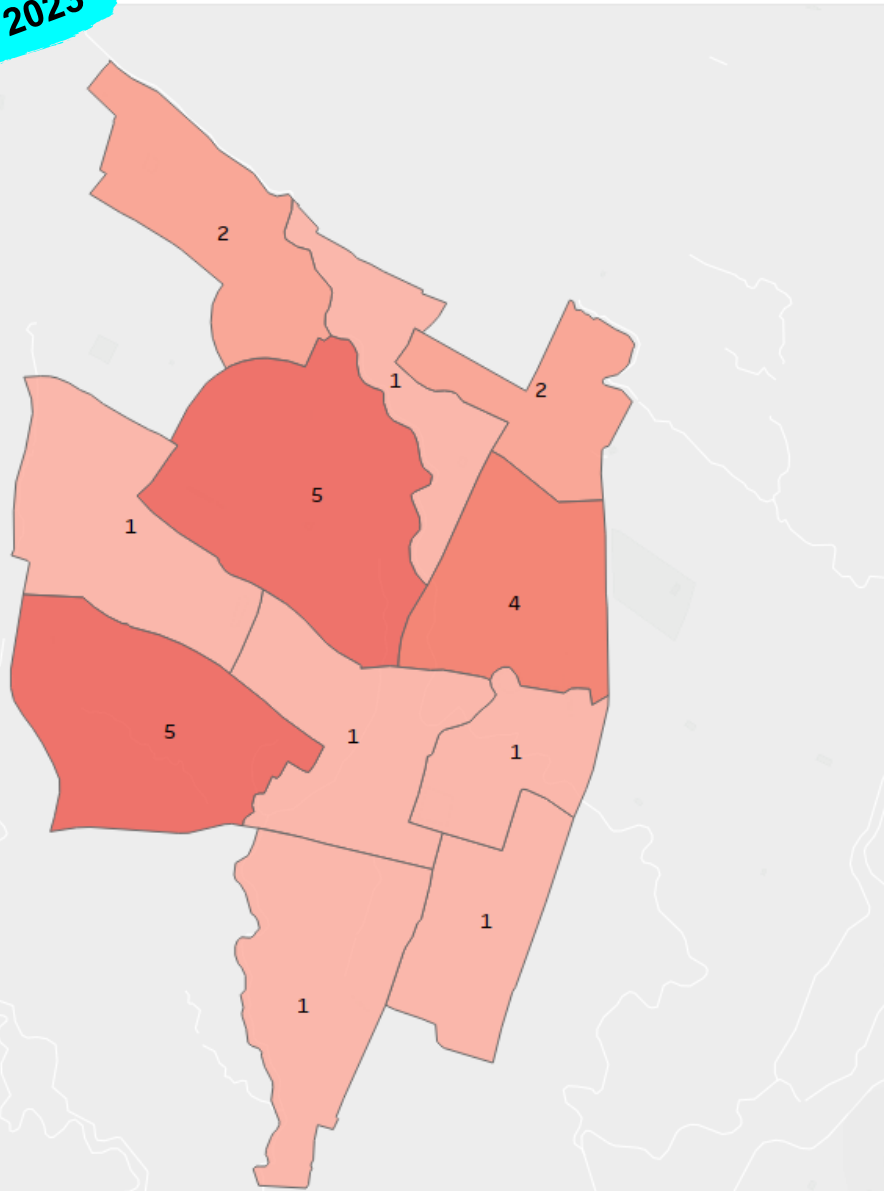


PROSENTASE DIBANDING JUMLAH TOTAL KONFIRMASI KELURAHAN

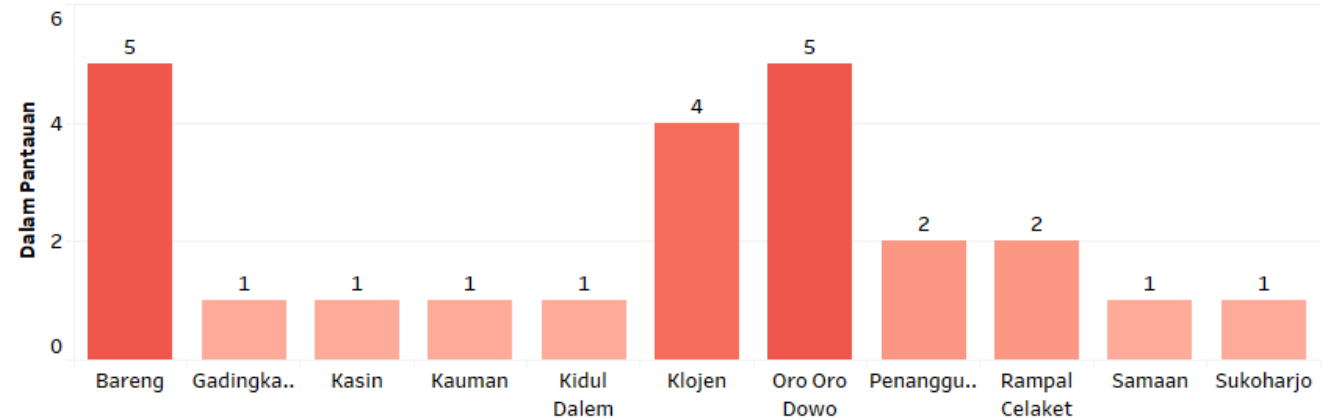


SEBARAN JUMLAH KASUS KONFIRMASI DALAM PANTAUAN SAMPAI HARI INI KECAMATAN KLOJEN

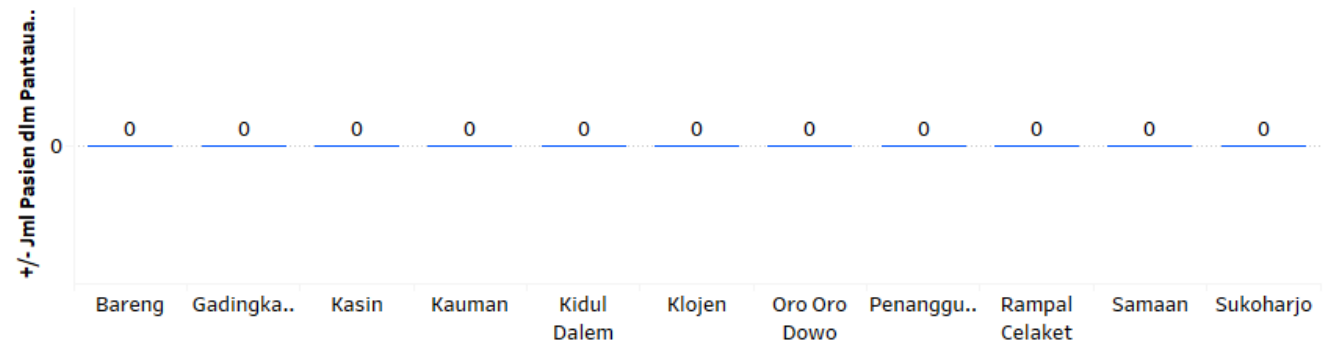
01 Januari 2023



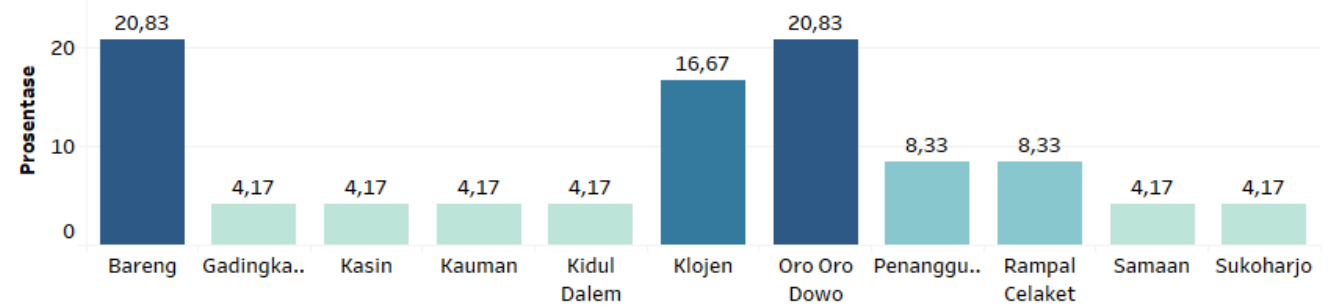
Sumber Data : Dinkes Kota Malang



JUMLAH TAMBAH / KURANG HARI INI

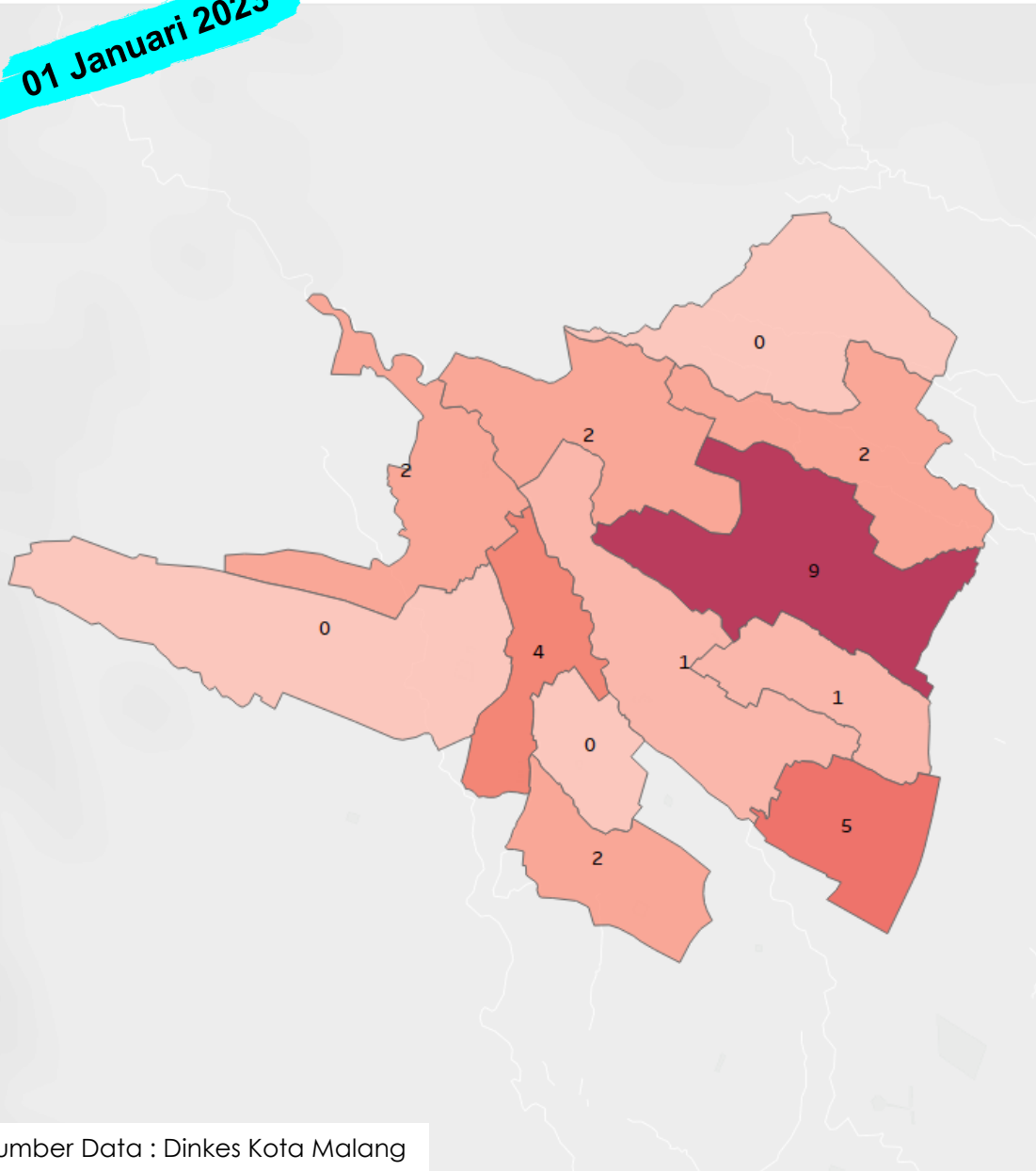


PROSENTASE DIBANDING JUMLAH TOTAL KONFIRMASI KELURAHAN

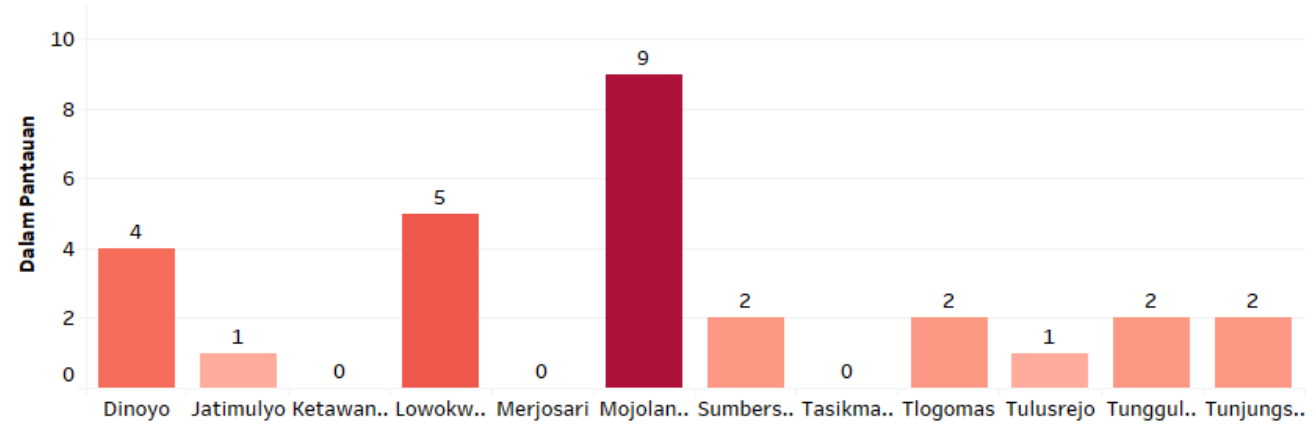


SEBARAN JUMLAH KASUS KONFIRMASI DALAM PANTAUAN SAMPAI HARI INI KECAMATAN LOWOKWARU

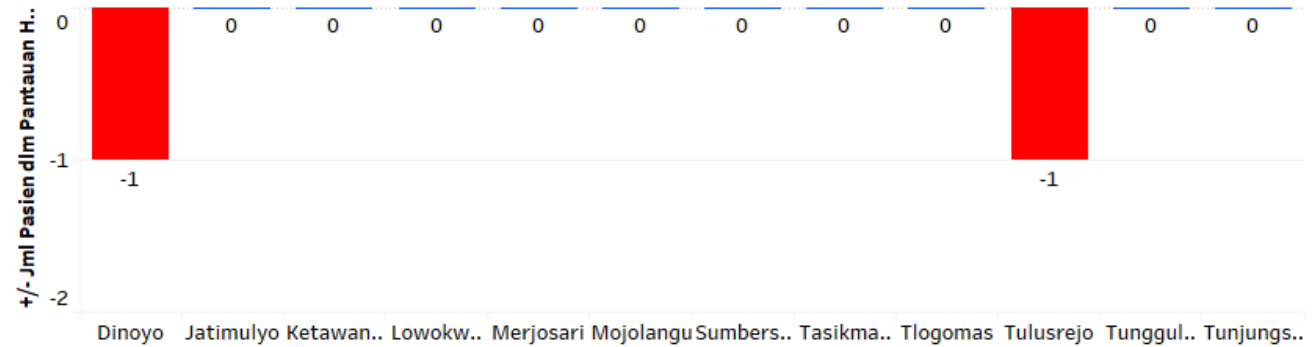
01 Januari 2023



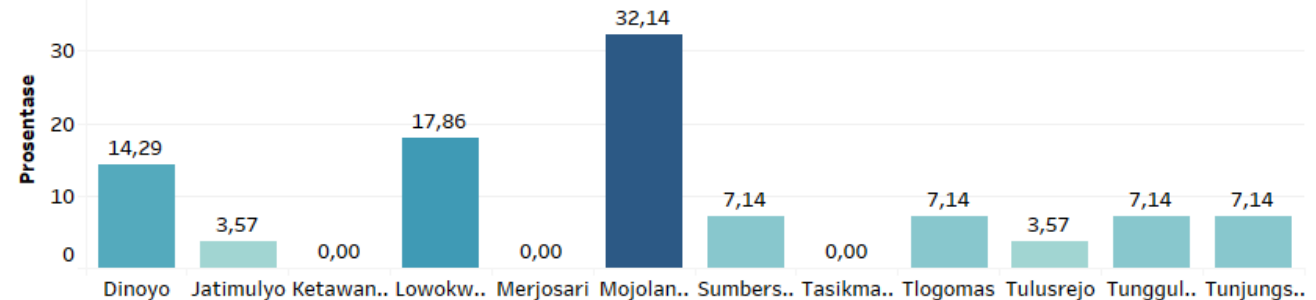
Sumber Data : Dinkes Kota Malang



JUMLAH TAMBAH / KURANG HARI INI

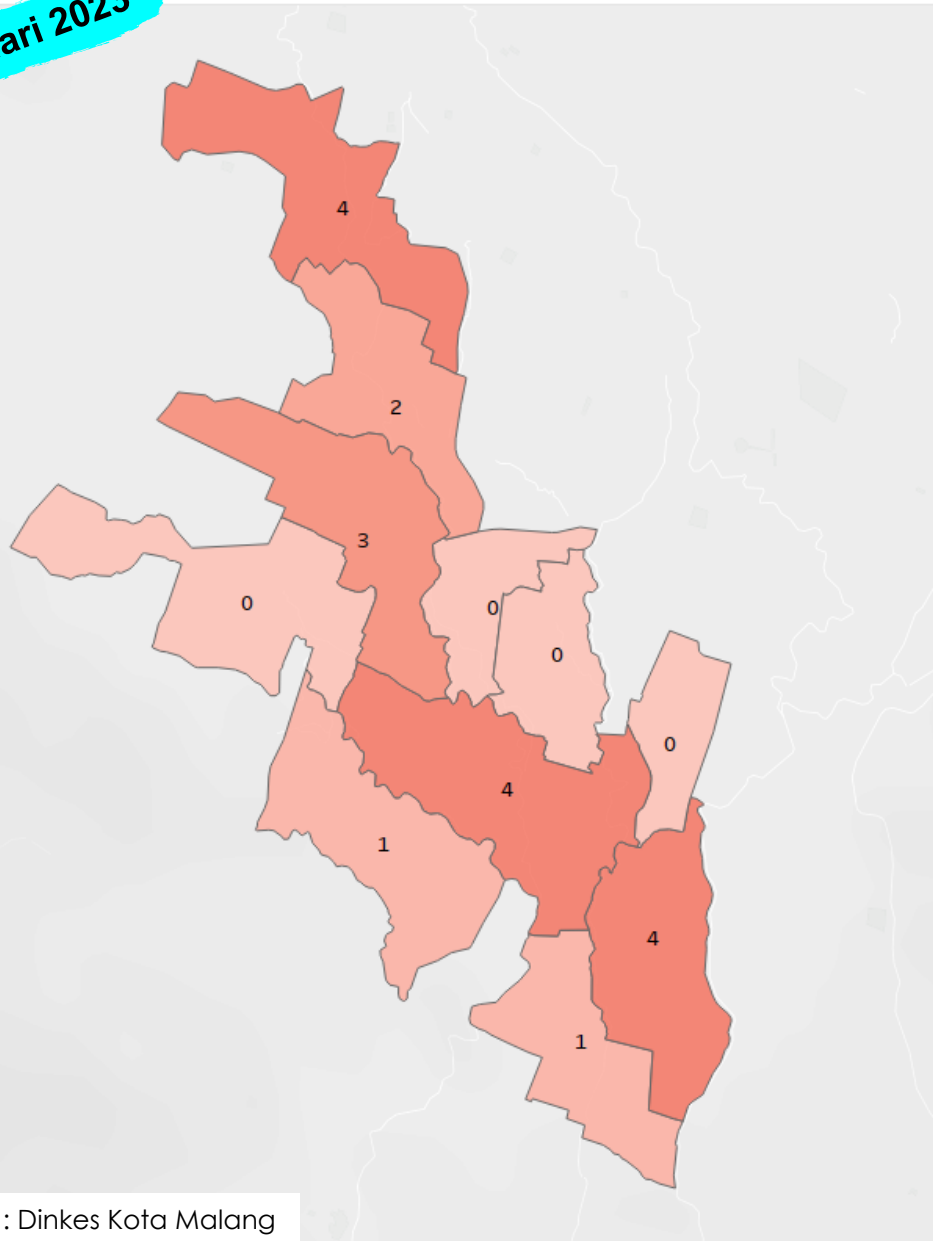


PROSENTASE DIBANDING JUMLAH TOTAL KONFIRMASI KELURAHAN

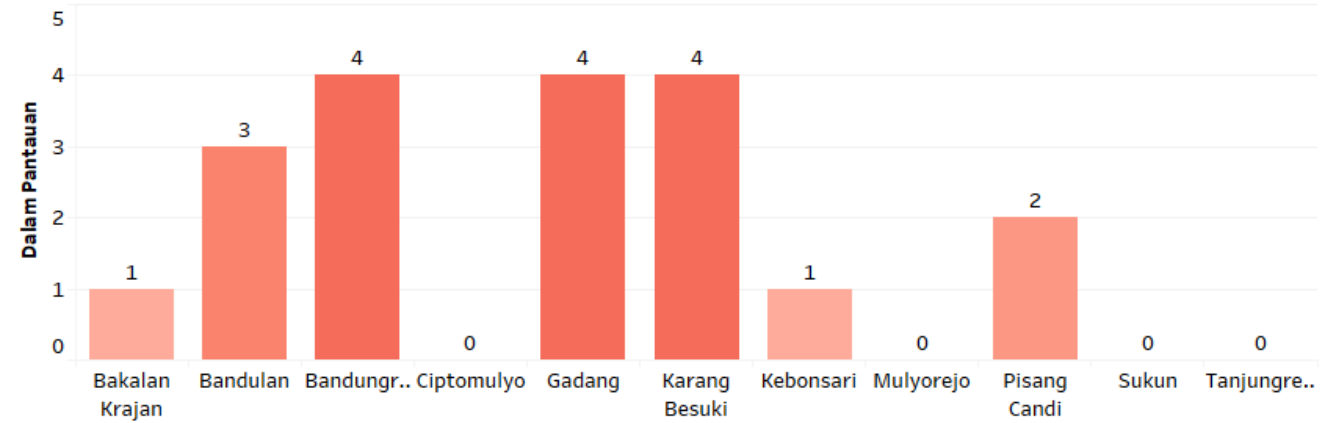


SEBARAN JUMLAH KASUS KONFIRMASI DALAM PANTAUAN SAMPAI HARI INI KECAMATAN SUKUN

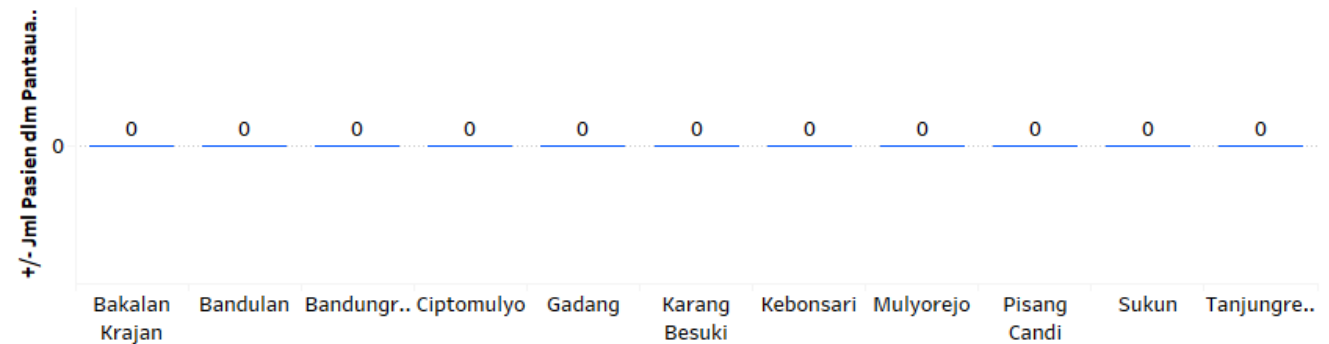
01 Januari 2023



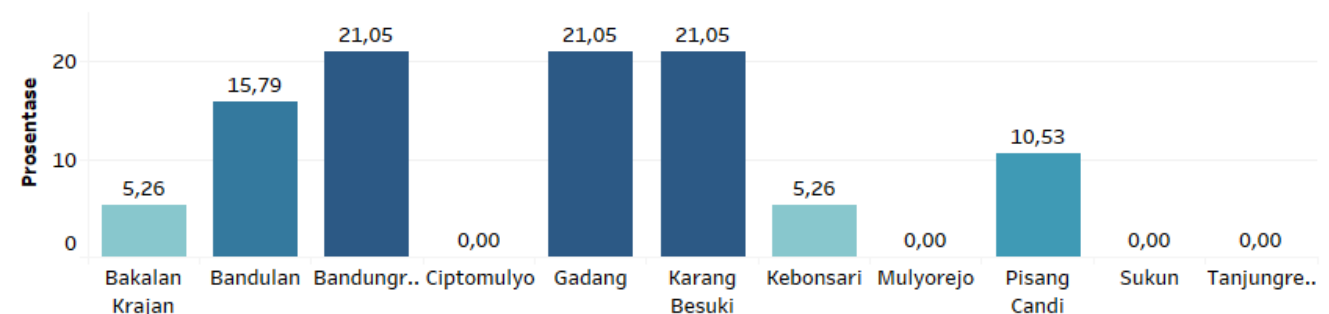
Sumber Data : Dinkes Kota Malang



JUMLAH TAMBAH / KURANG HARI INI

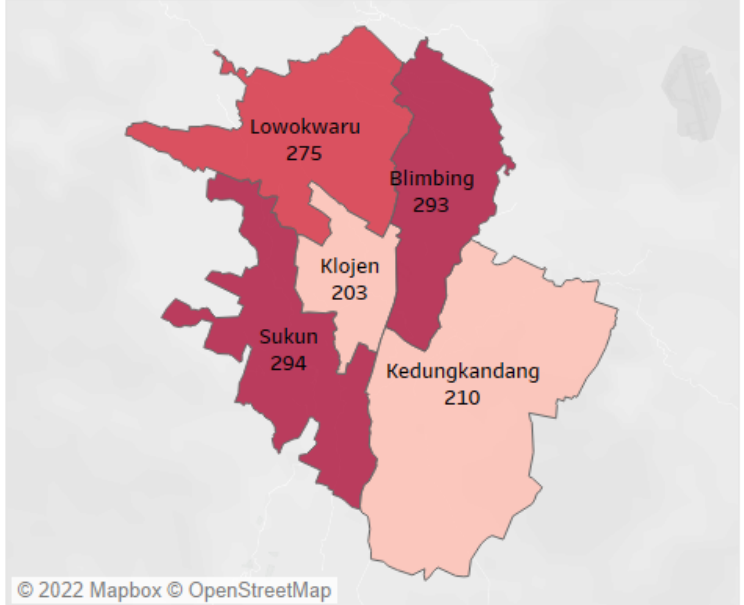
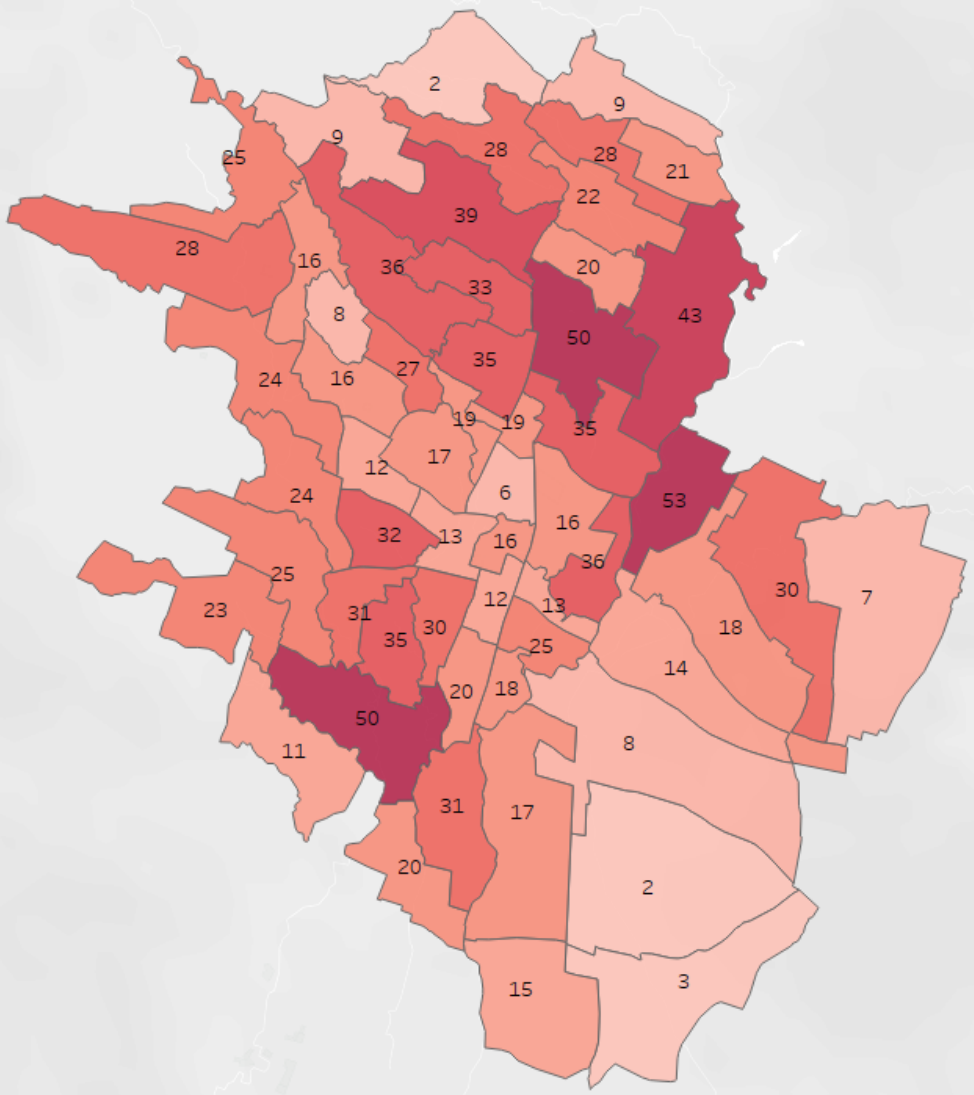


PROSENTASE DIBANDING JUMLAH TOTAL KONFIRMASI KELURAHAN



PETA SEBARAN KASUS KONFIRMASI POSITIF COVID-19 (MENINGGAL DUNIA)

01 Januari 2023

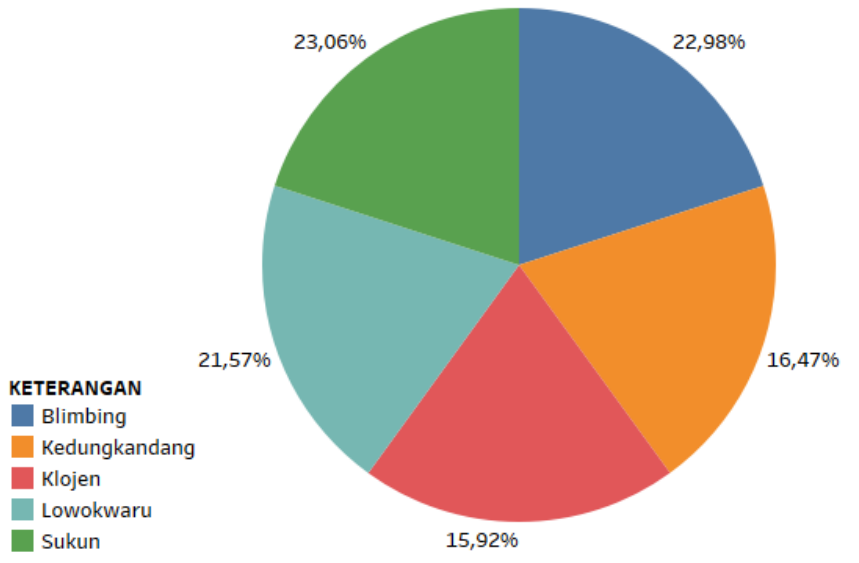


MENINGGAL
ALAMAT KOTA MLG

1.275

MENINGGAL
LUAR KOTA MLG

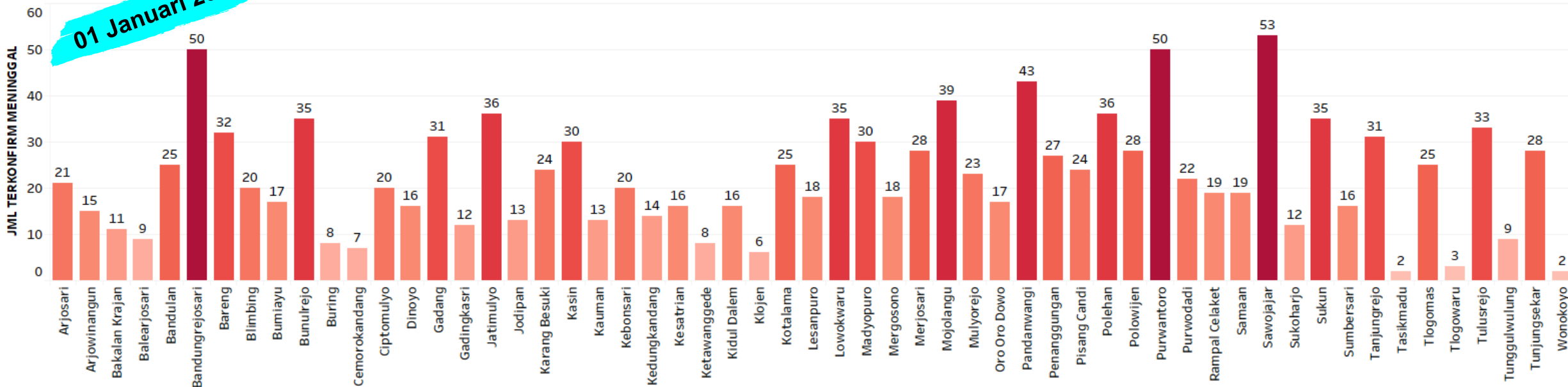
2



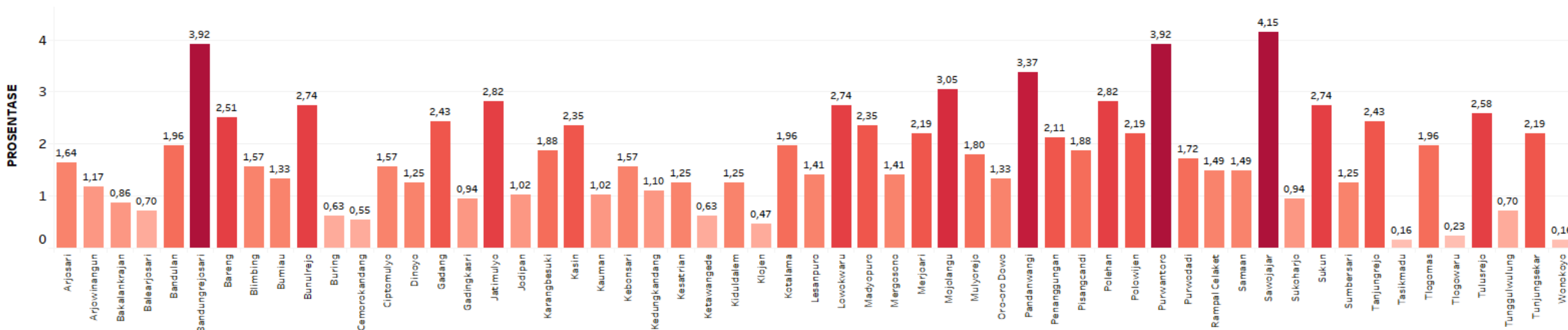
KETERANGAN
■ Blimbing
■ Kedungkandang
■ Klojen
■ Lowokwaru
■ Sukun

SEBARAN JUMLAH KONFIRMASI POSITIF MENINGGAL DUNIA SAMPAI HARI INI SE-KOTA MALANG

01 Januari 2023

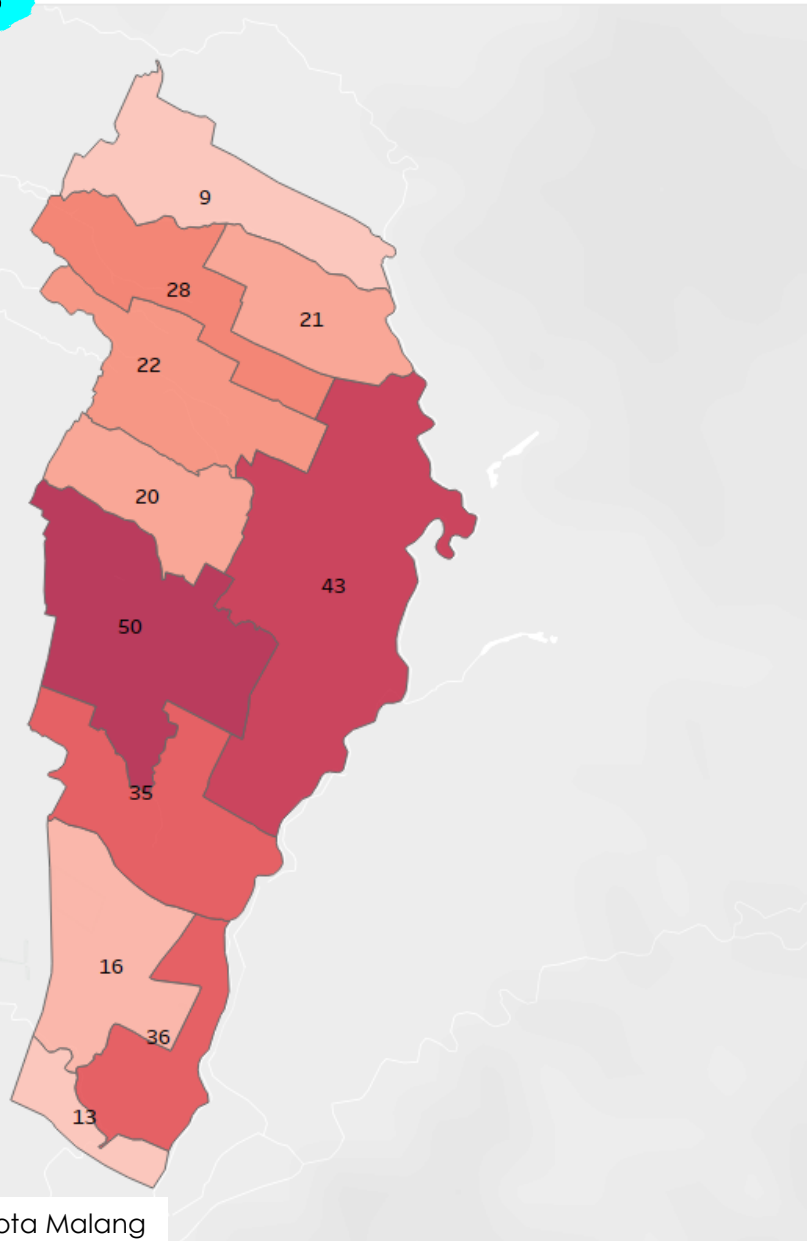


PROSENTASE MENINGGAL PERKELURAHAN DIBANDING JUMLAH TINGKAT KOTA

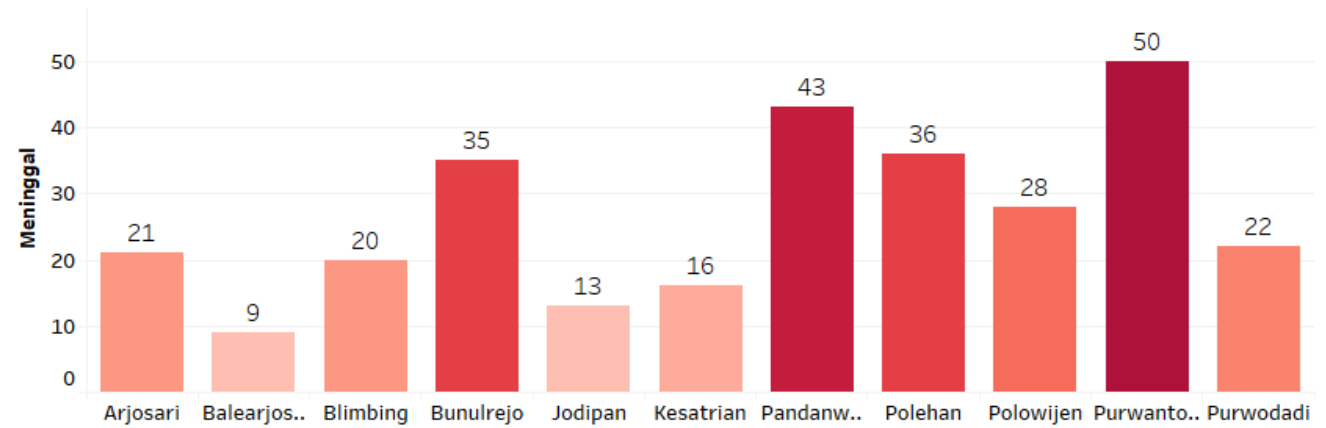


SEBARAN JUMLAH KONFIRMASI POSITIF MENINGGAL DUNIA SAMPAI HARI INI KECAMATAN BLIMBING

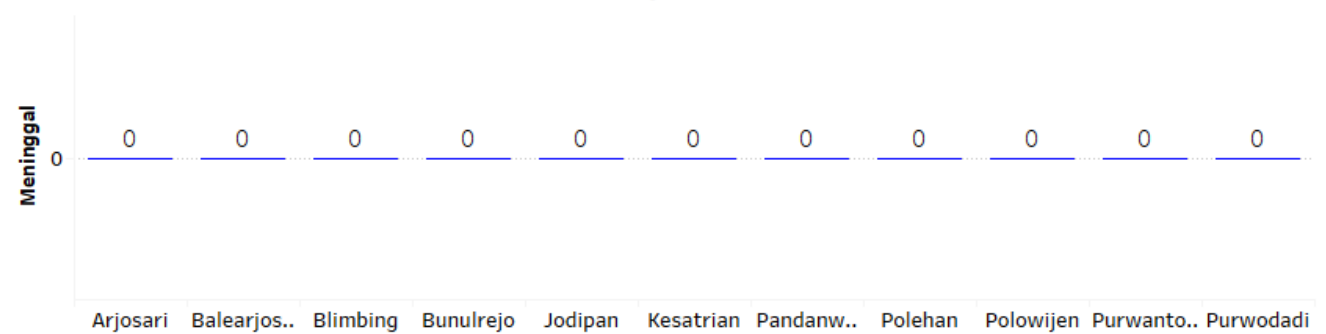
01 Januari 2023



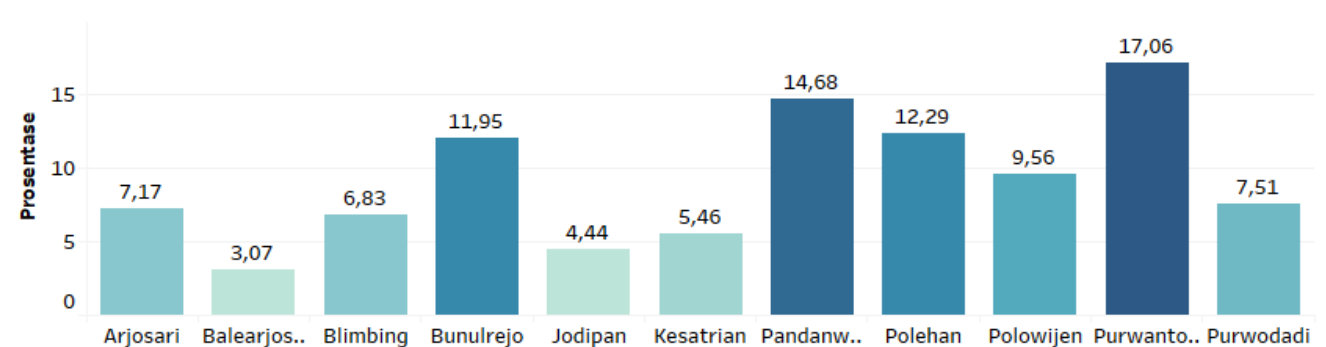
Sumber Data : Dinkes Kota Malang



JUMLAH TAMBAH / KURANG HARI INI

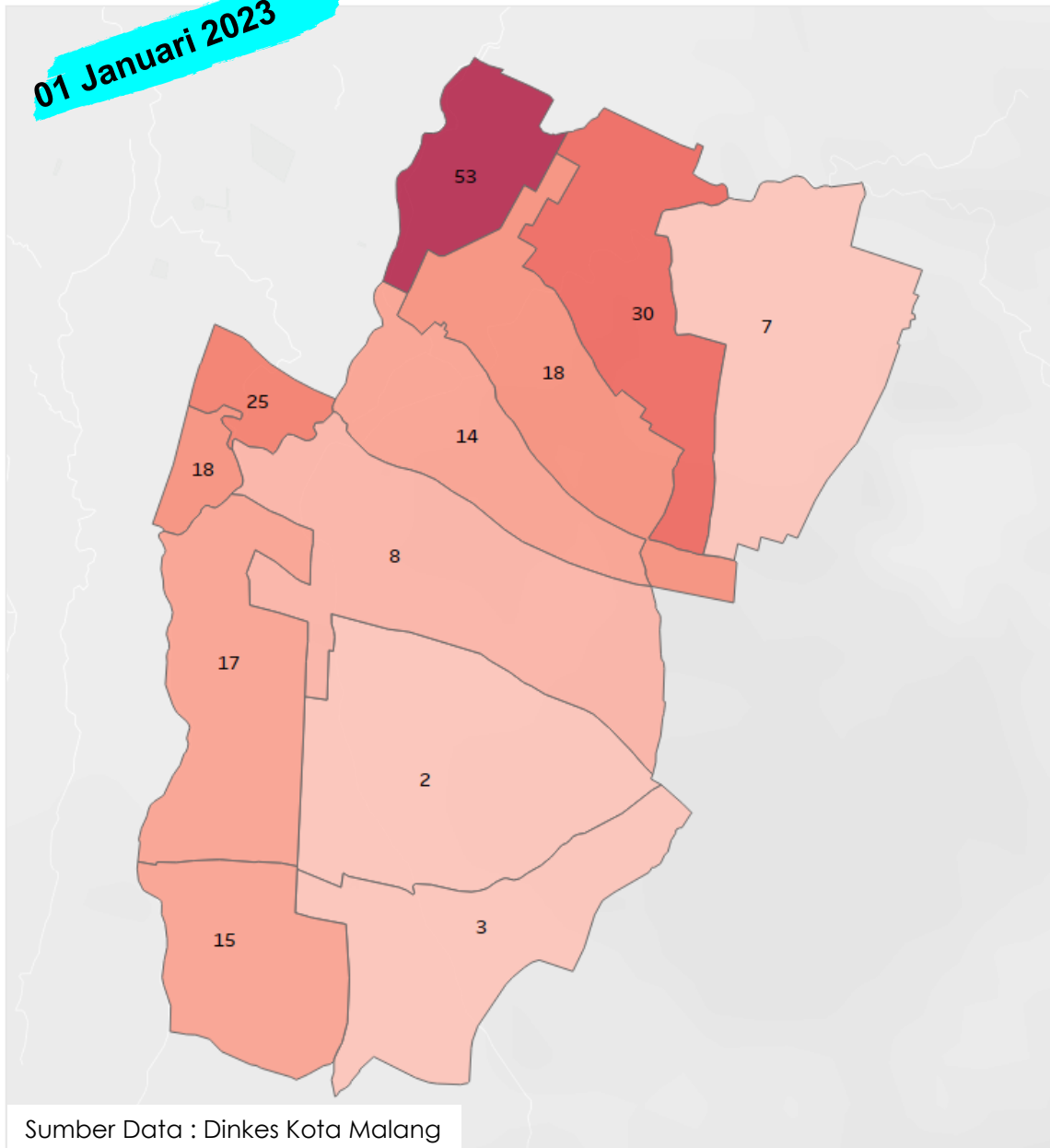


PROSENTASE DIBANDING JUMLAH TOTAL KONFIRMASI KELURAHAN

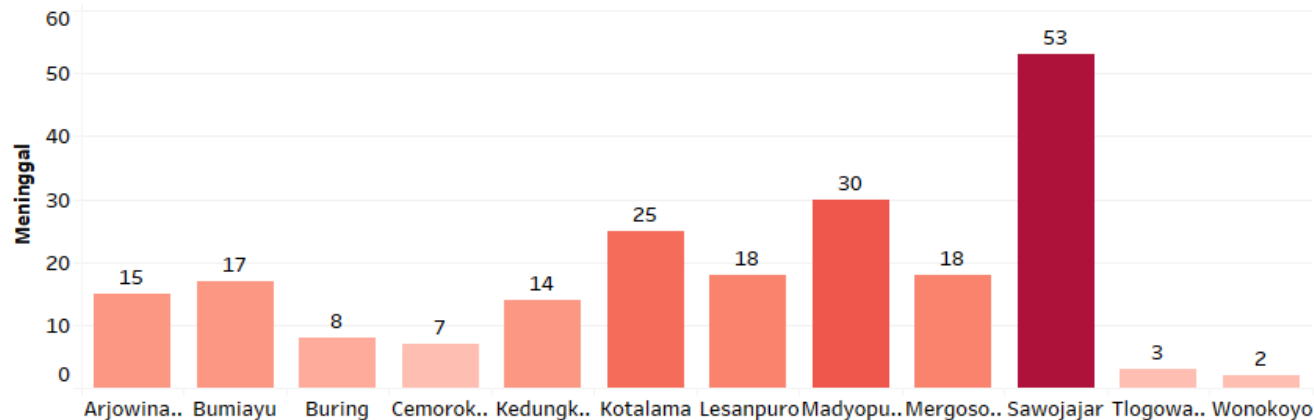


SEBARAN JUMLAH KONFIRMASI POSITIF MENINGGAL DUNIA SAMPAI HARI INI KECAMATAN KEDUNGKANDANG


01 Januari 2023



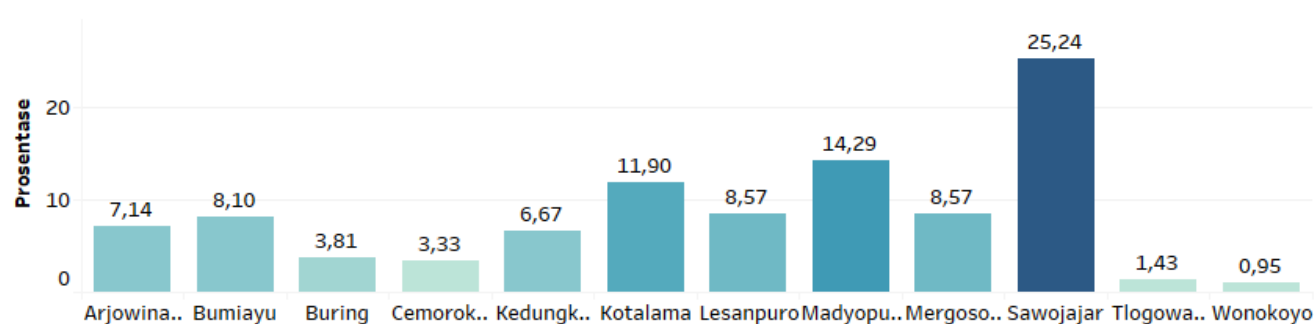
Sumber Data : Dinkes Kota Malang



JUMLAH TAMBAH / KURANG HARI INI

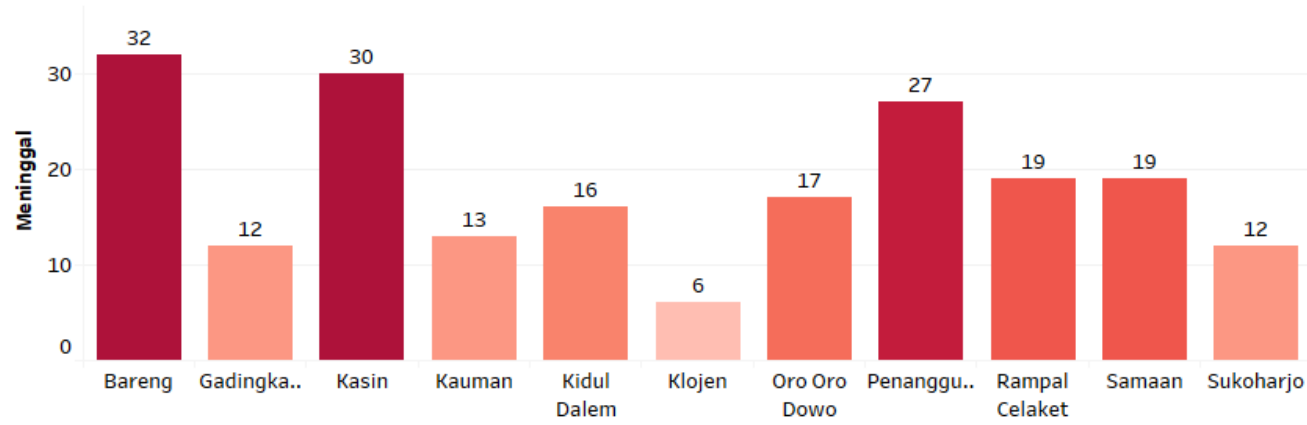
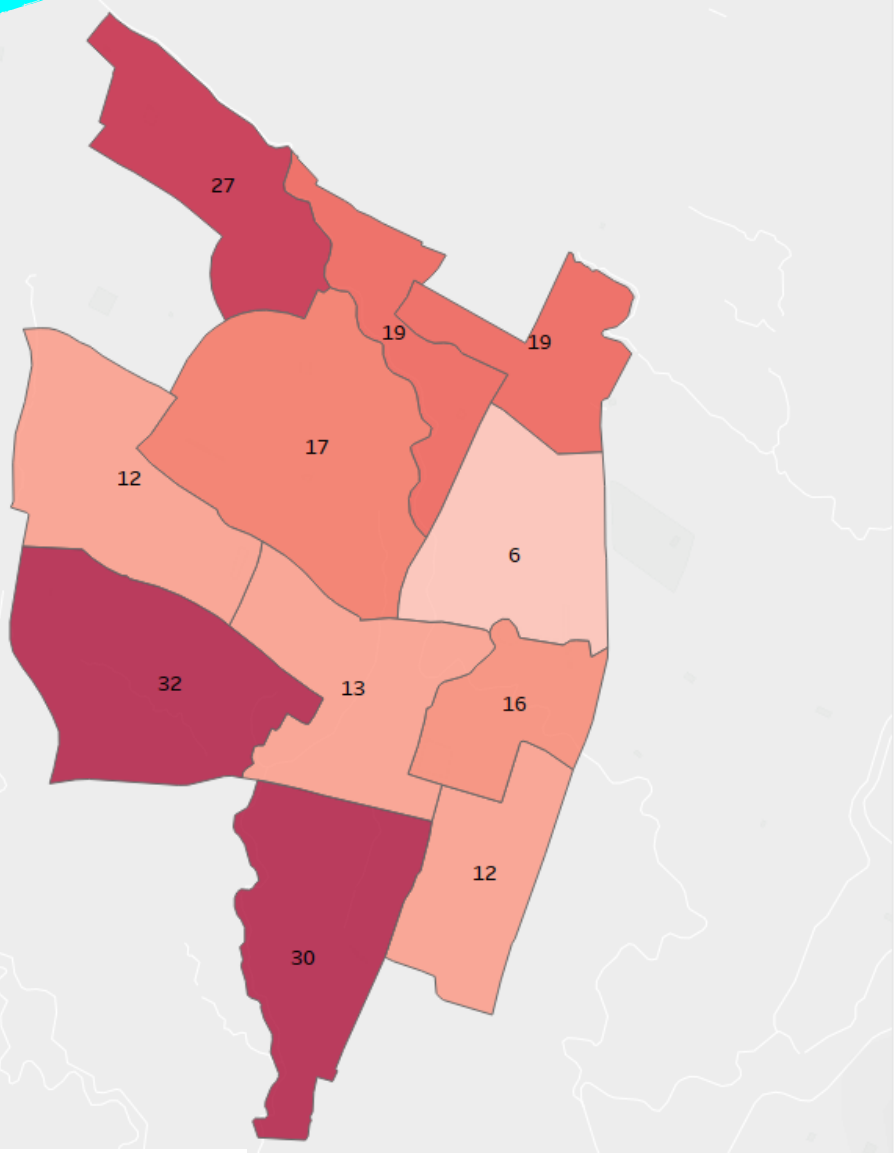


PROSENTASE DIBANDING JUMLAH TOTAL KONFIRMASI KELURAHAN

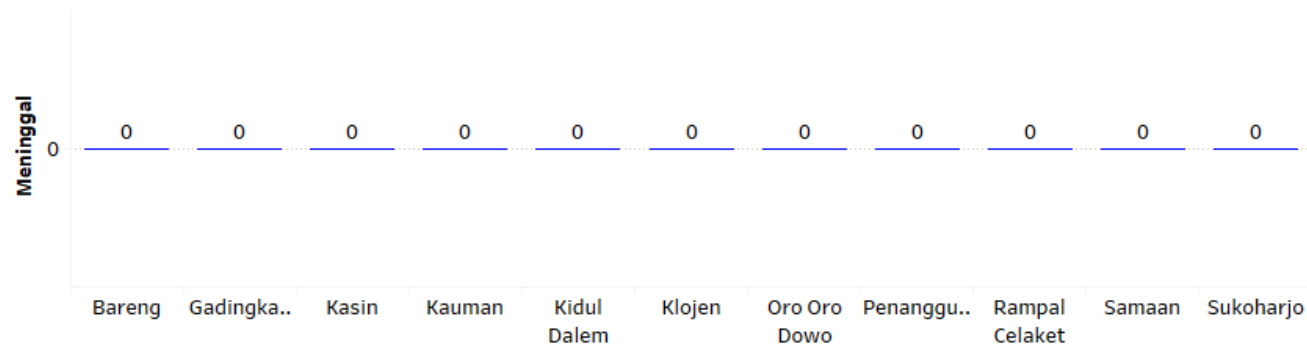


SEBARAN JUMLAH KONFIRMASI POSITIF MENINGGAL DUNIA SAMPAI HARI INI KECAMATAN KLOJEN

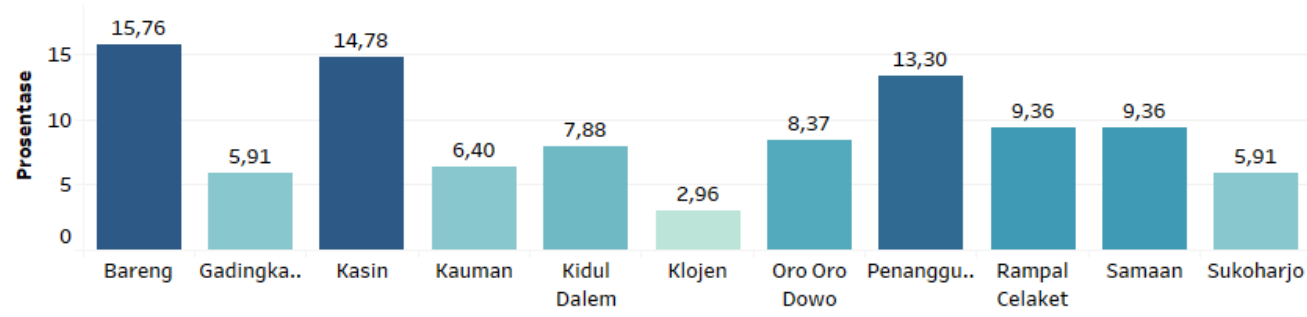
01 Januari 2023



JUMLAH TAMBAH / KURANG HARI INI



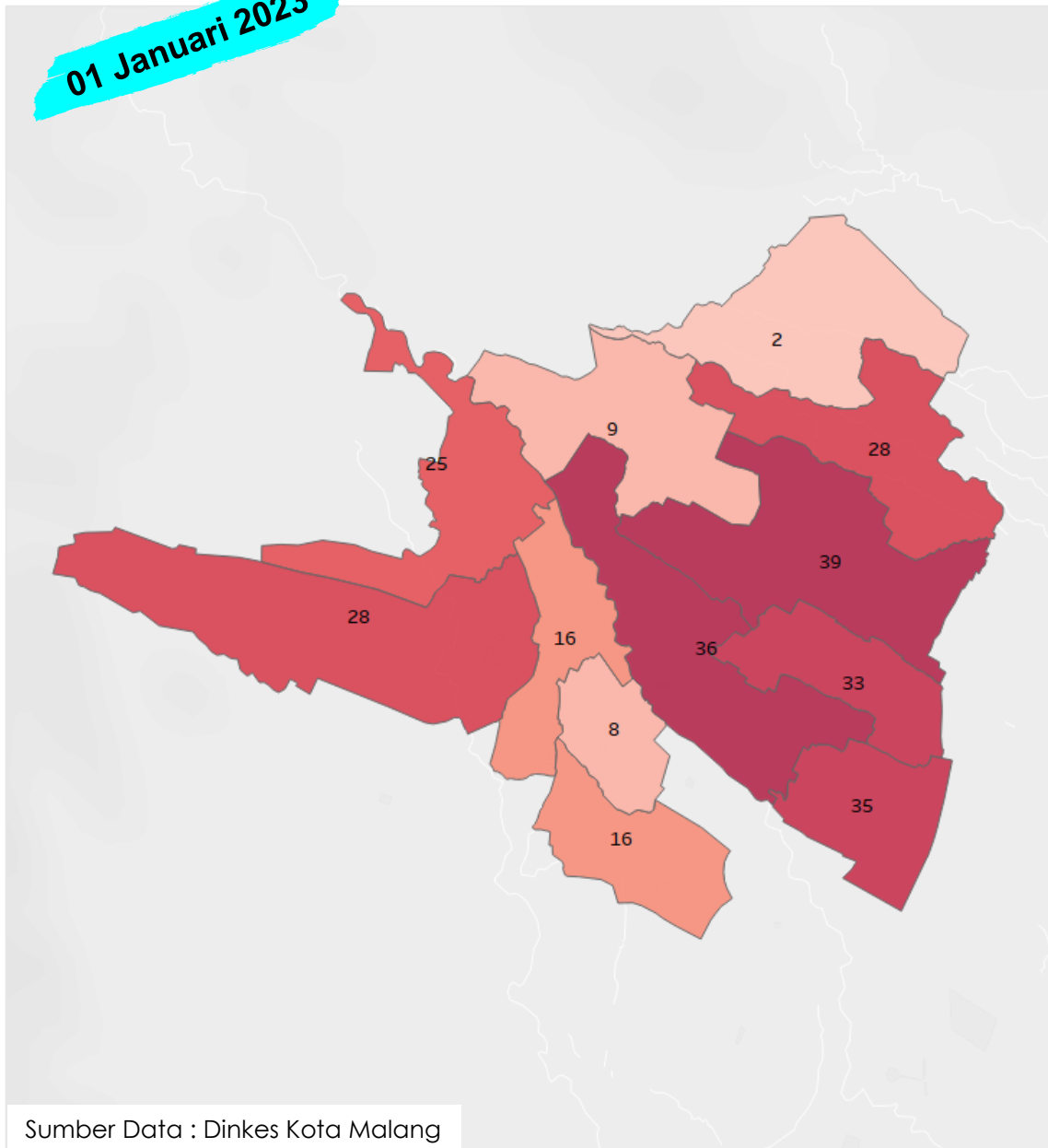
PROSENTASE DIBANDING JUMLAH TOTAL KONFIRMASI KELURAHAN



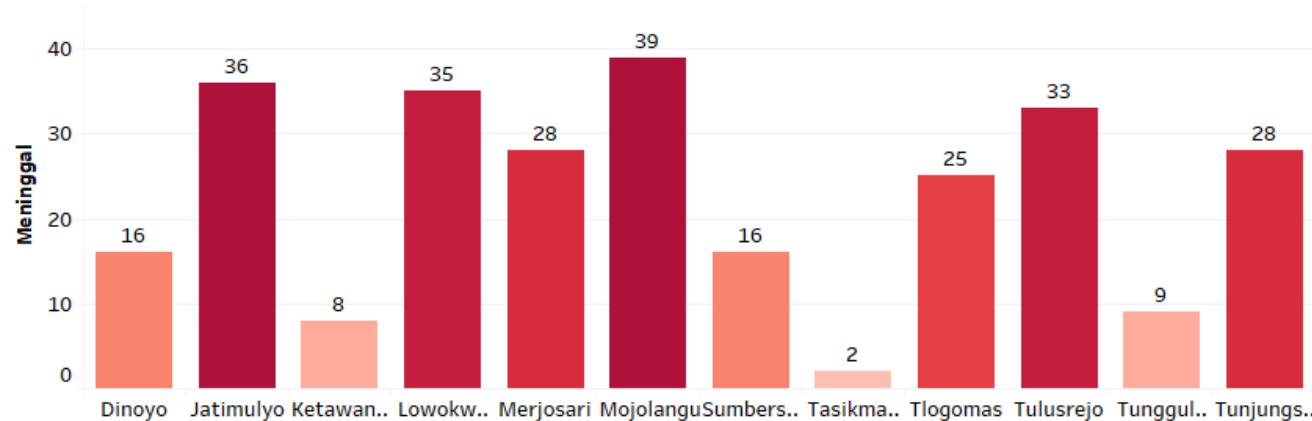
Sumber Data : Dinkes Kota Malang

SEBARAN JUMLAH KONFIRMASI POSITIF MENINGGAL DUNIA SAMPAI HARI INI KECAMATAN LOWOKWARU

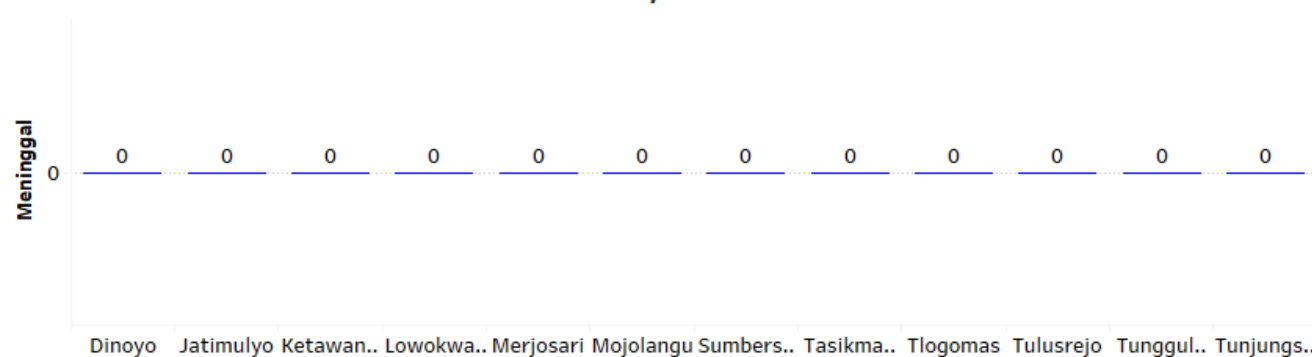
01 Januari 2023



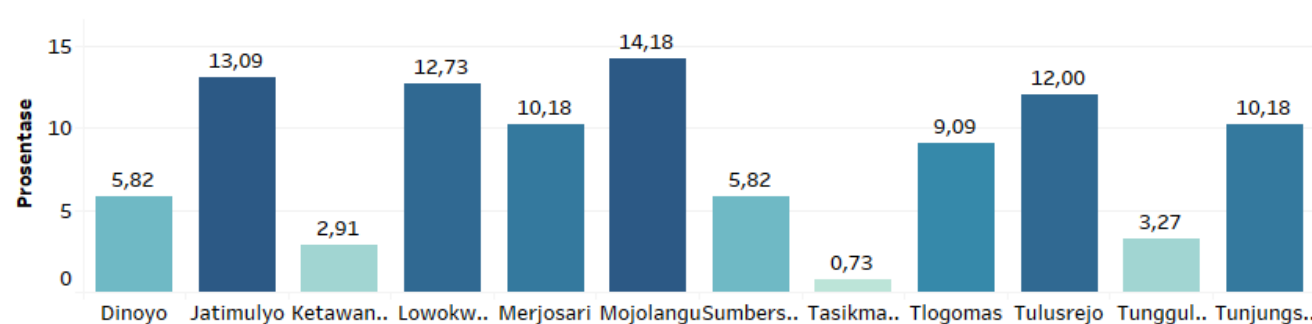
Sumber Data : Dinkes Kota Malang



JUMLAH TAMBAH / KURANG HARI INI

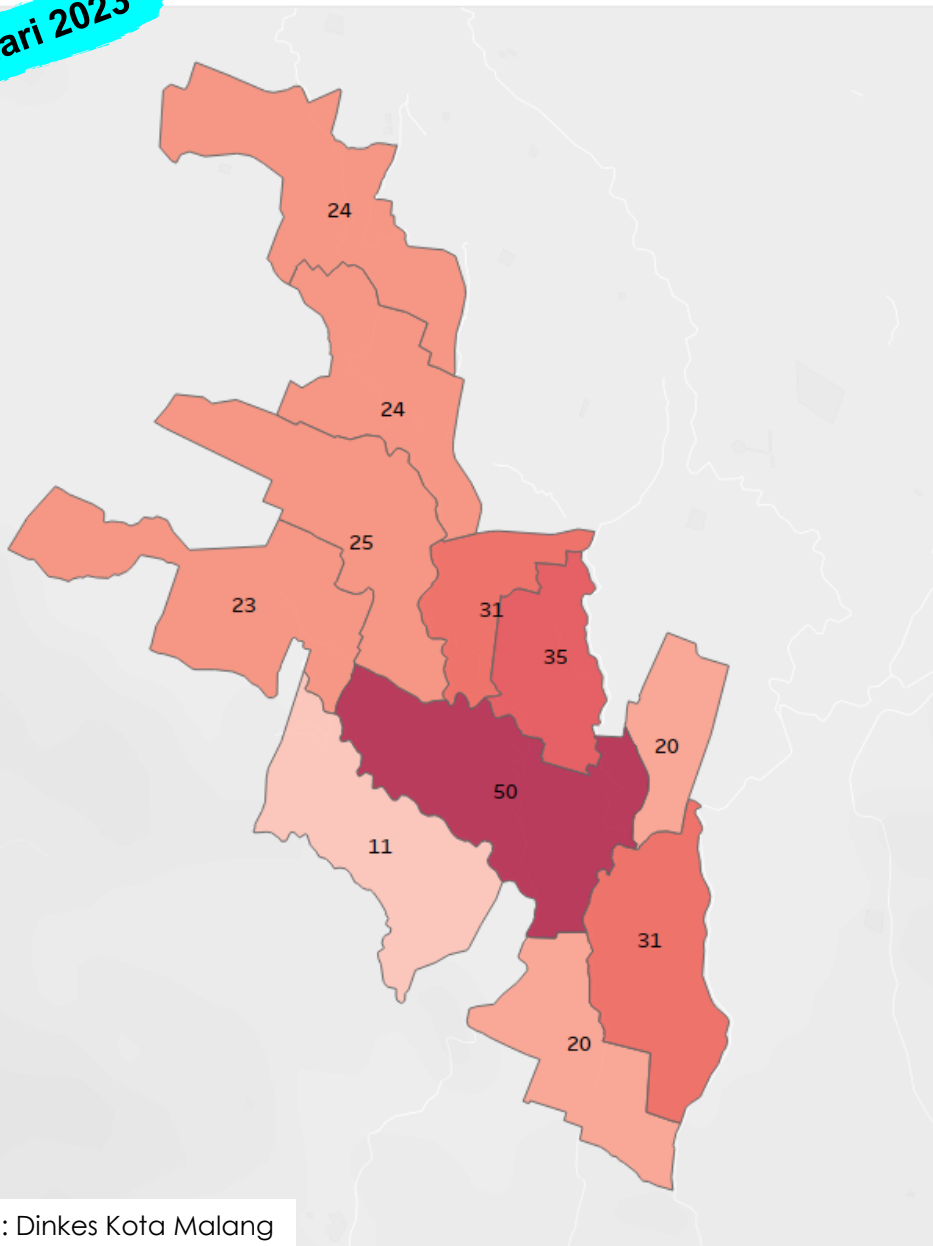


PROSENTASE DIBANDING JUMLAH TOTAL KONFIRMASI KELURAHAN

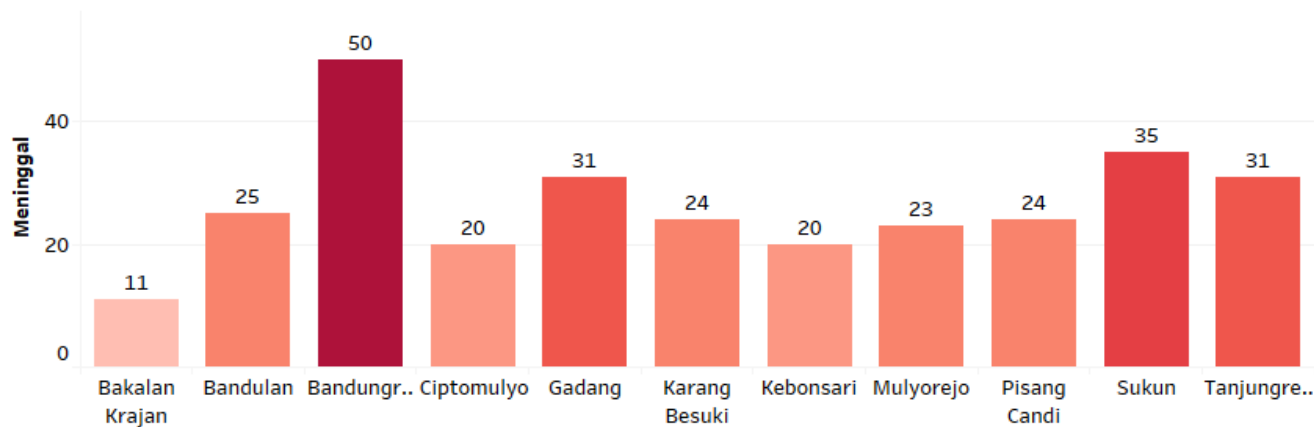


SEBARAN JUMLAH KONFIRMASI POSITIF MENINGGAL DUNIA SAMPAI HARI INI KECAMATAN SUKUN

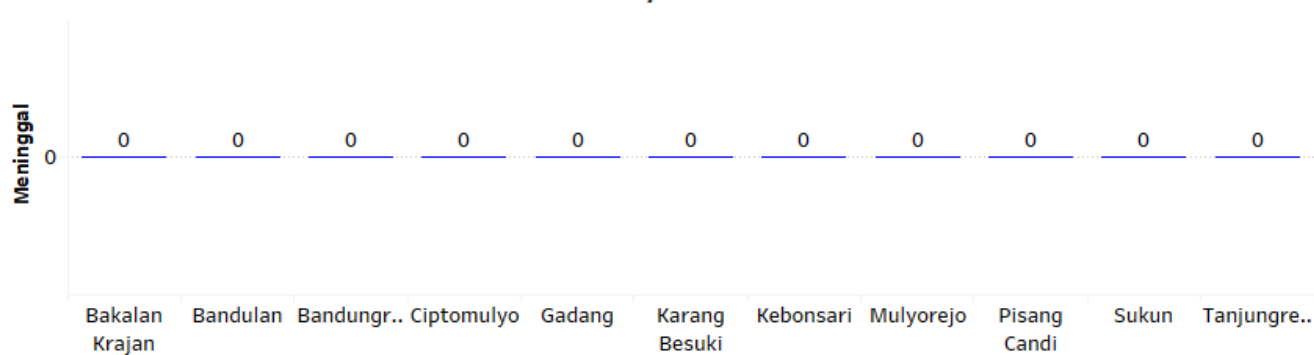
01 Januari 2023



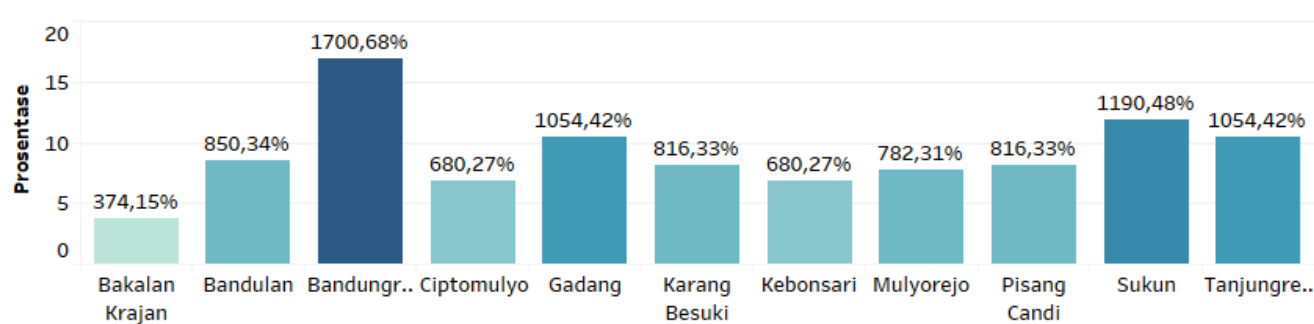
Sumber Data : Dinkes Kota Malang



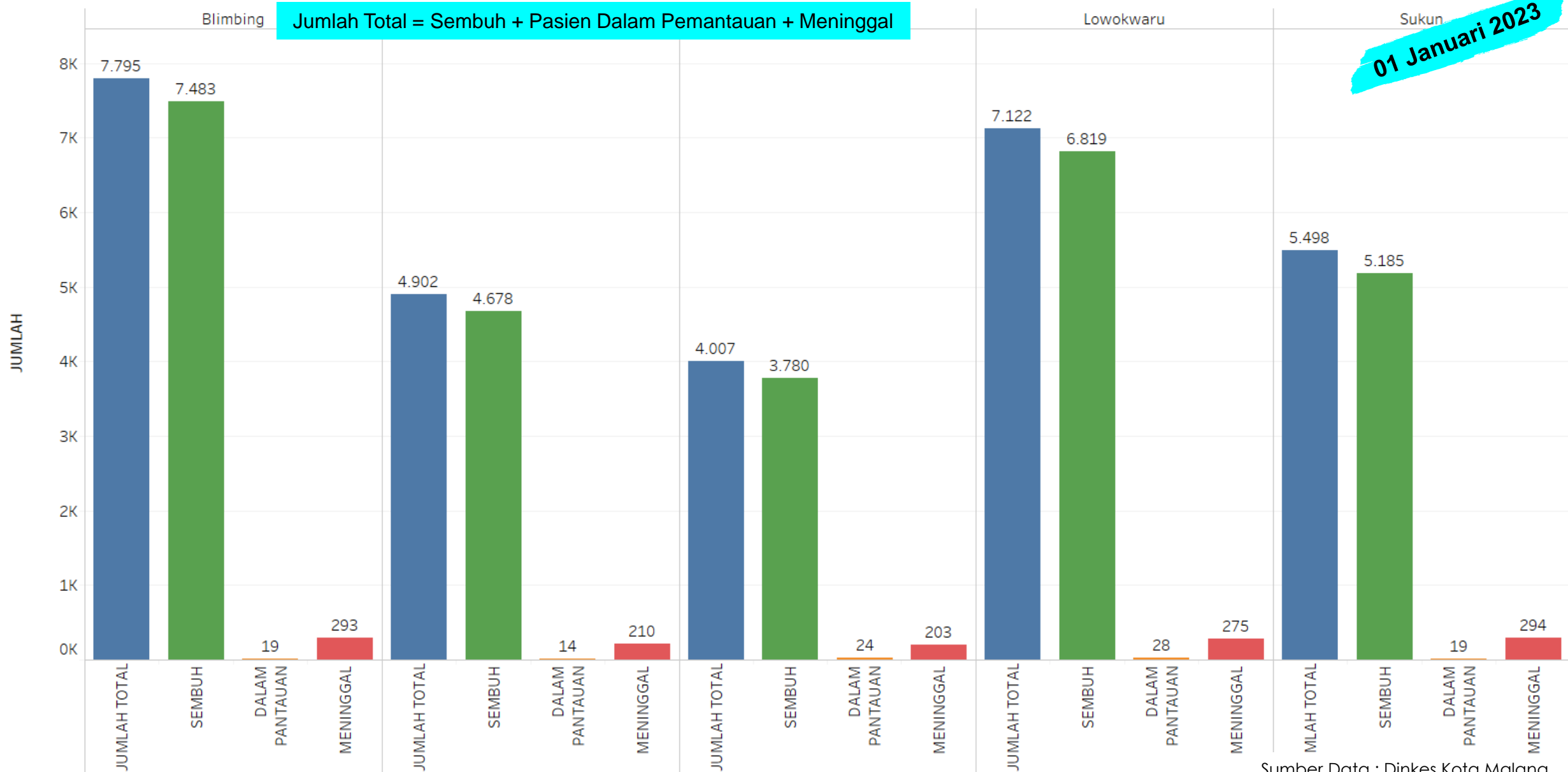
JUMLAH TAMBAH / KURANG HARI INI



PROSENTASE DIBANDING JUMLAH TOTAL KONFIRMASI KELURAHAN



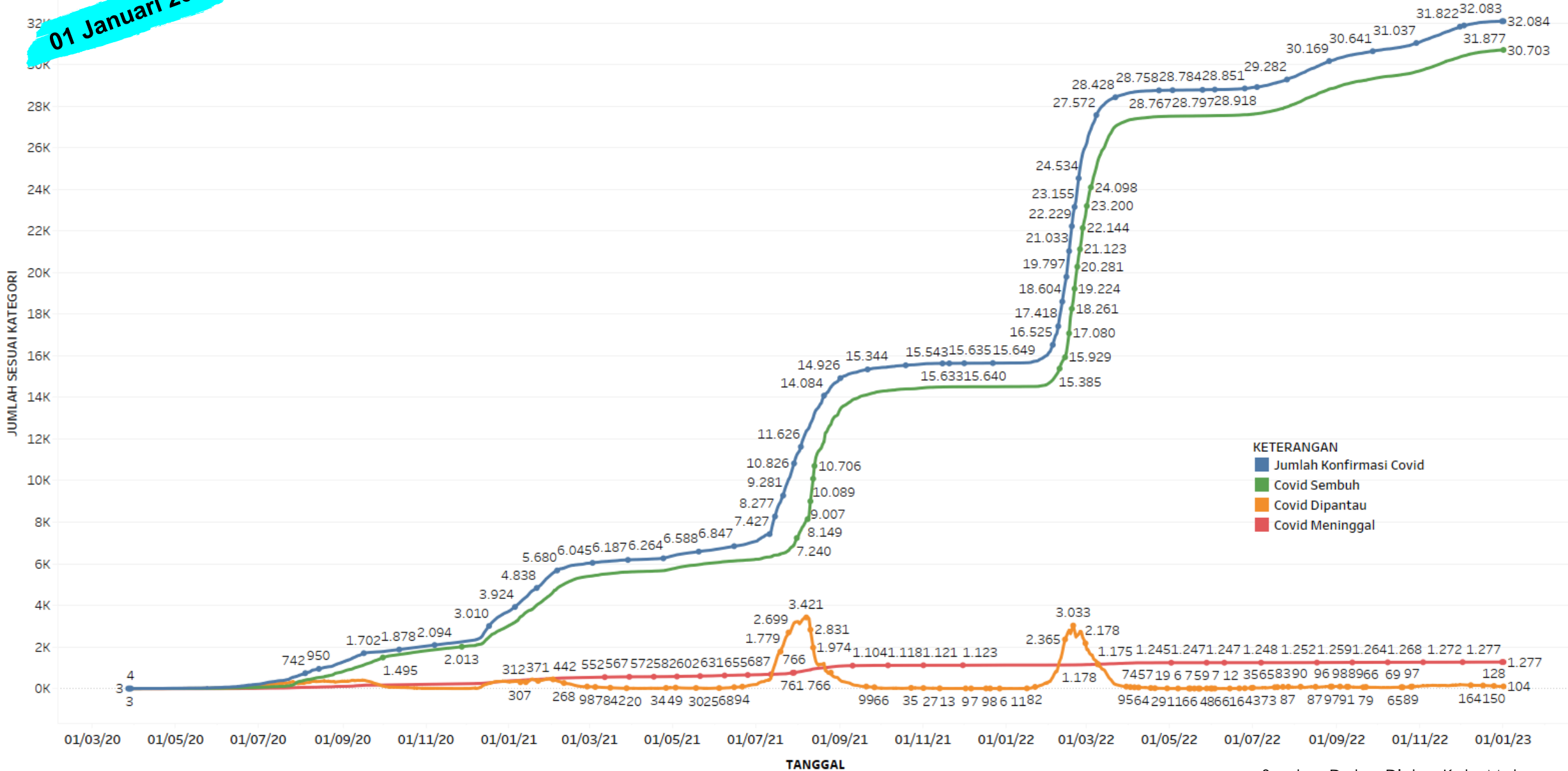
SEBARAN KASUS KONFIRMASI SESUAI STATUS KONDISI TERKINI (Total Komulatif)



Sumber Data : Dinkes Kota Malang

PERKEMBANGAN KASUS KONFIRMASI POSITIF COVID-19 KOTA MALANG

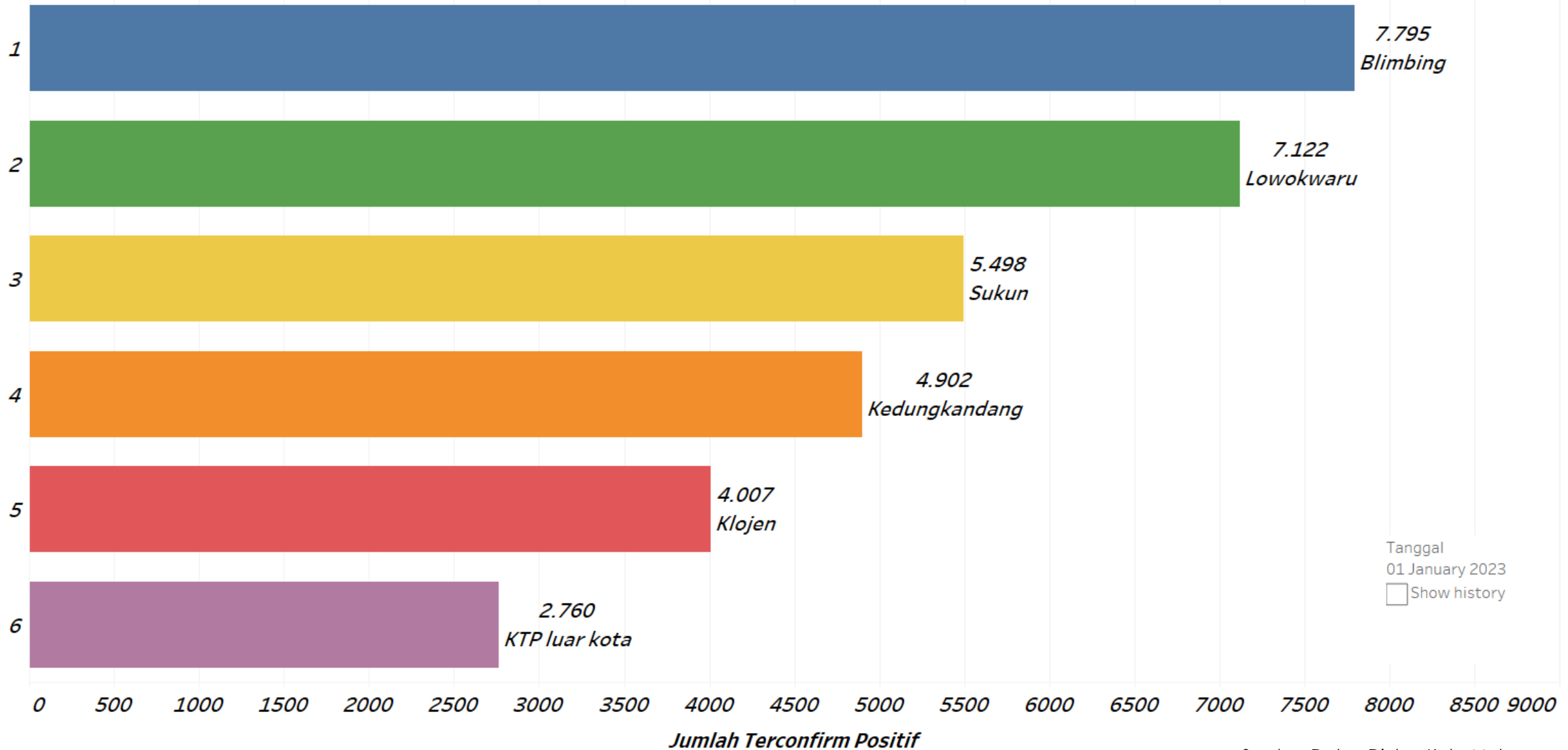
01 Januari 2023



TREND PERKEMBANGAN TERKONFIRMASI POSITIF COVID-19 KOTA MALANG

01 January 2023

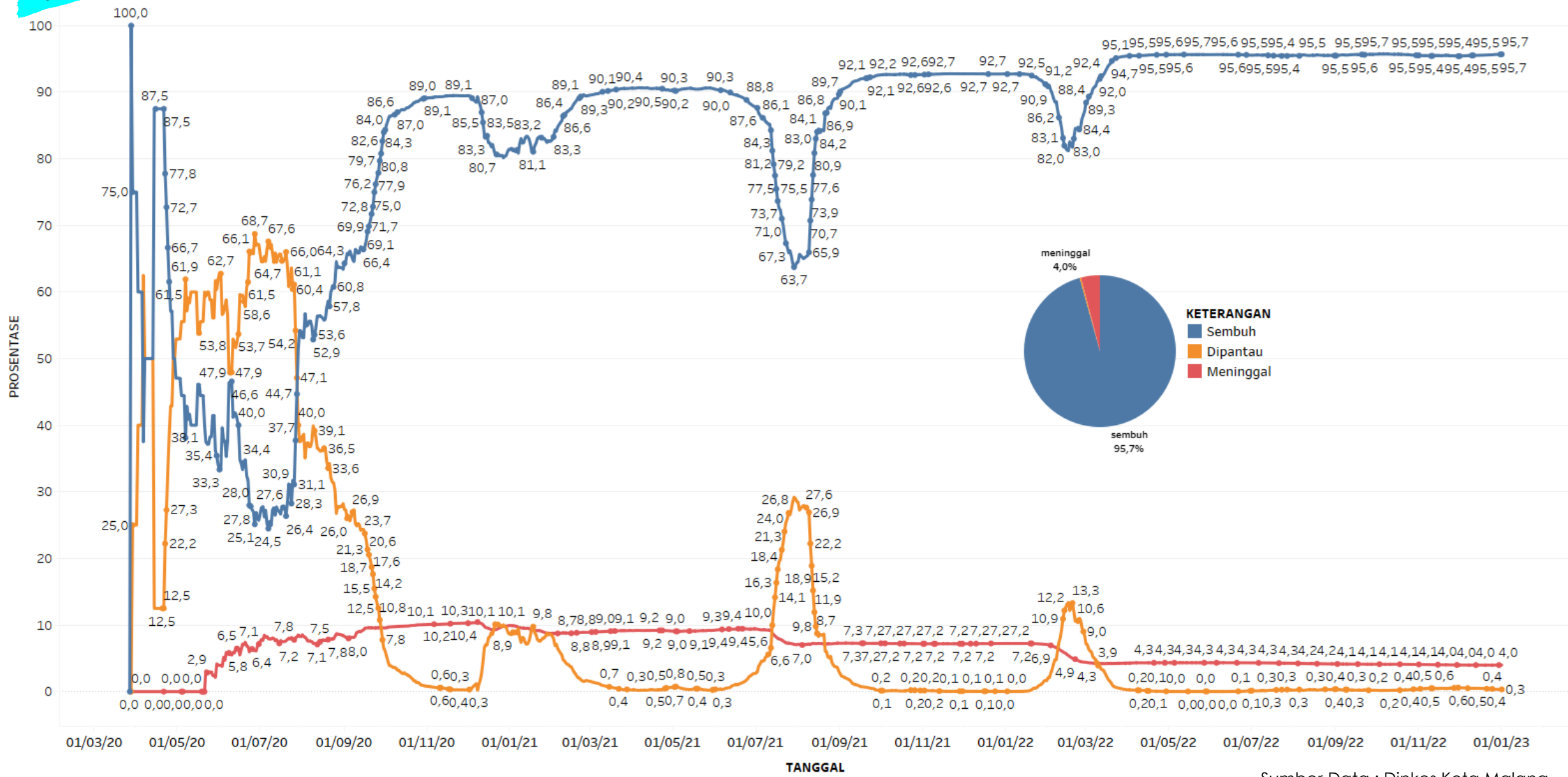
URUTAN



Tanggal
01 January 2023
 Show history

01 Januari 2023

PROSENTASE KASUS KONFIRMASI POSITIF COVID-19 KOTA MALANG

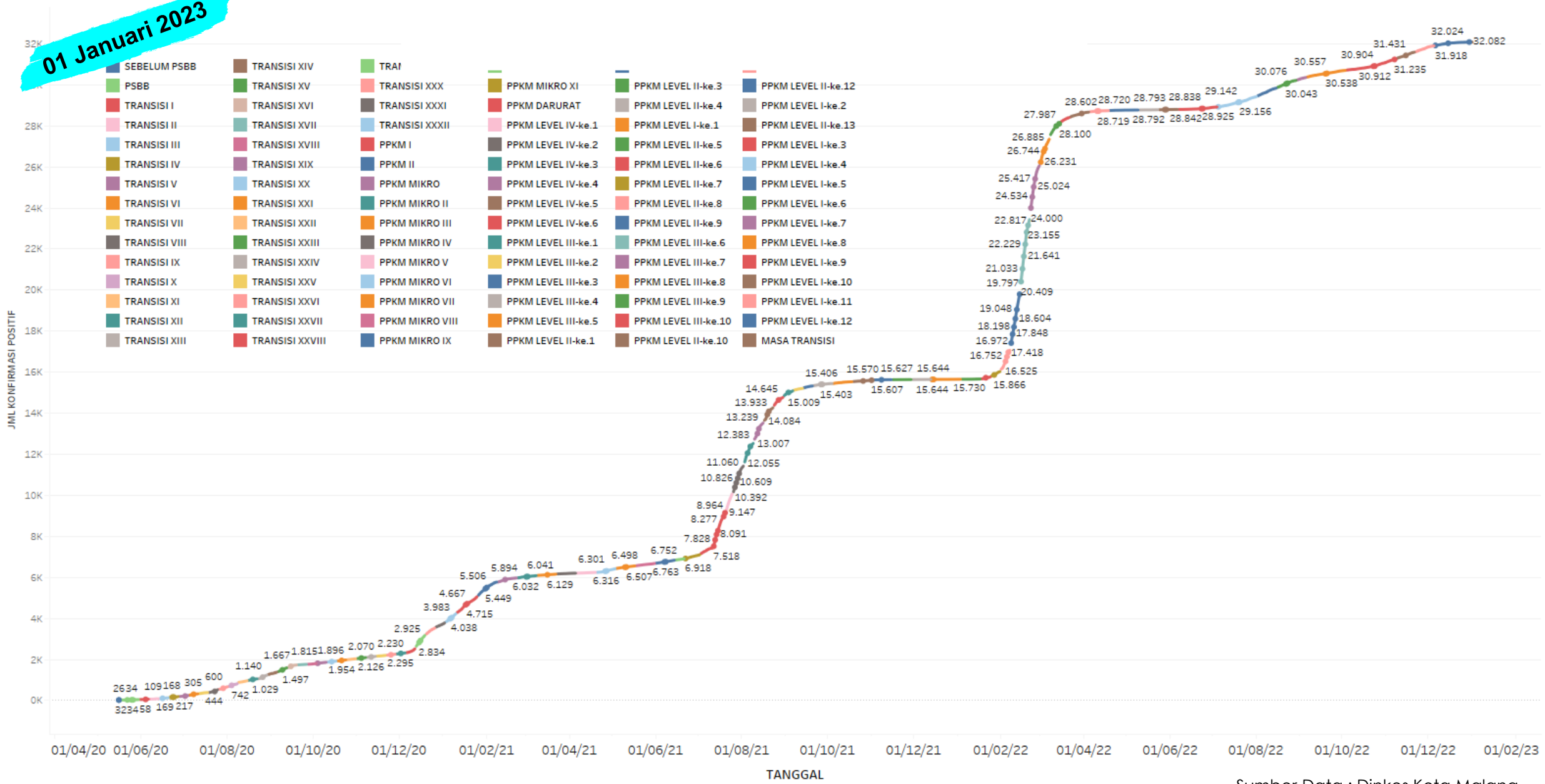


Sumber Data : Dinkes Kota Malang

PROSENTASE KASUS KONFIRMASI POSITIF COVID-19

Masa TRANSISI menuju ENDEMI sesuai Inmendagri No. 53 Tahun 2022

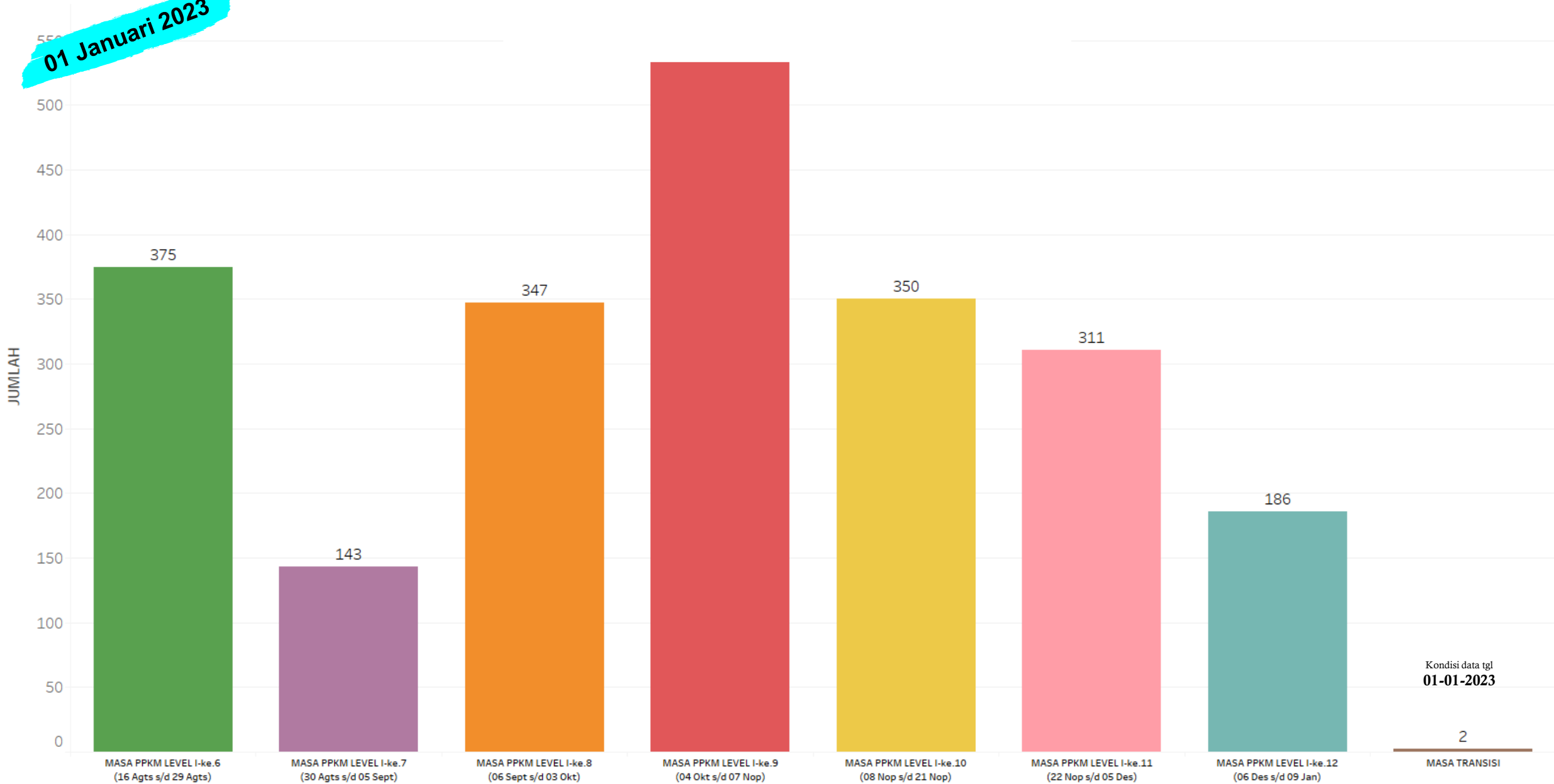
01 Januari 2023



GRAFIK PENAMBAHAN KASUS KONFIRMASI POSITIF COVID-19

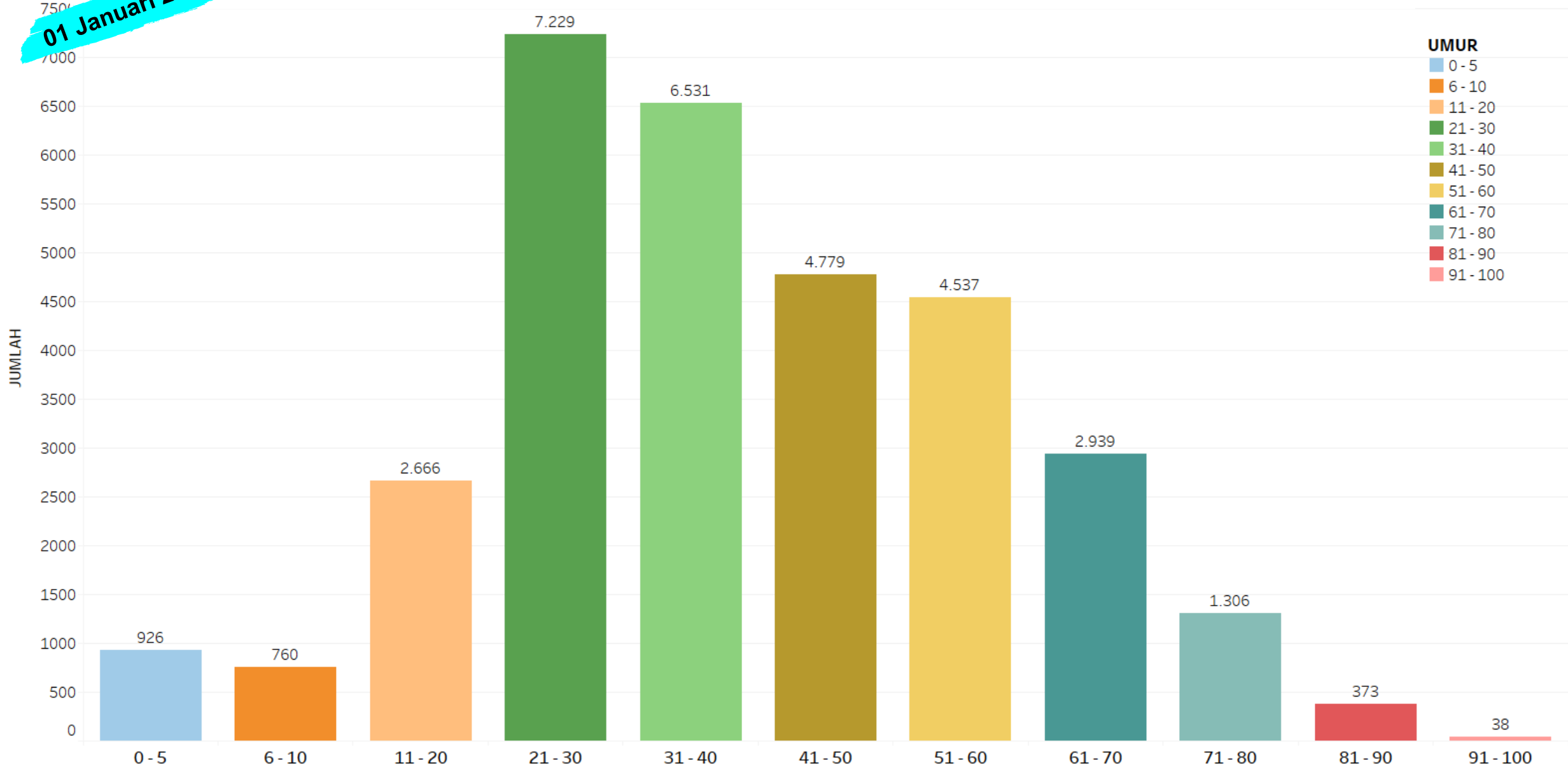
Masa TRANSISI menuju ENDEMI sesuai Inmendagri No. 53 Tahun 2022

01 Januari 2023



JUMLAH KASUS KONFIRMASI POSITIF COVID-19 (BERDASAR UMUR)

01 Januari 2023

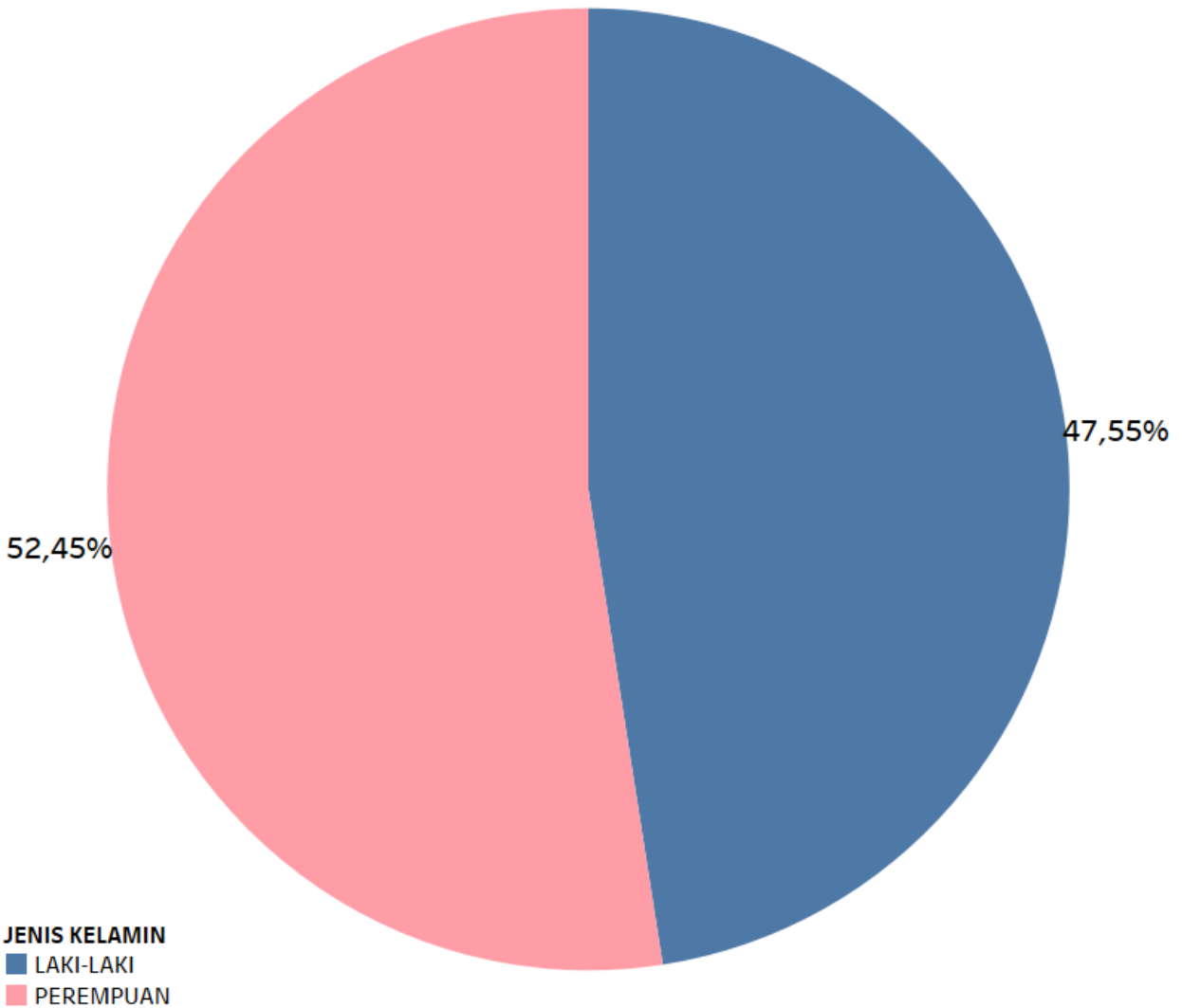


JUMLAH KASUS KONFIRMASI POSITIF COVID-19 BERDASARKAN JENIS KELAMIN

01 Januari 2023



PROSENTASE KASUS KONFIRMASI POSITIF COVID-19 BERDASARKAN JENIS KELAMIN



KETERSEDIAAN TEMPAT TIDUR KOTA MALANG

Tanggal 01 Januari 2023

No	RUMAH SAKIT	RUANG ISOLASI								IGD COVID			
		ICU				ISOLASI				Kapasitas	Terisi	Siap Digunakan	BOR
		Kapasitas	Terisi	Siap Digunakan	BOR	Kapasitas	Terisi	Siap Digunakan	BOR				
1	RSUD Dr. Saiful Anwar	7	3	4	42,86%	58	12	46	20,69%	20	0	20	0,00%
2	RST Dr. Soepraoen	7	0	7	0,00%	9	1	8	11,11%	14	0	14	0,00%
3	RS Lavallette	5	0	5	0,00%	20	5	15	25,00%	6	0	6	0,00%
4	RS Pantj Waluya Sawahan	2	0	2	0,00%	34	3	31	8,82%	7	0	7	0,00%
5	RS Islam Malang (unisma)	6	0	6	0,00%	21	0	21	0,00%	5	0	5	0,00%
6	RSI Aisyiyah	3	0	3	0,00%	36	1	35	2,78%	10	0	10	0,00%
7	RS Hermina Tangkubanprahu	2	0	2	0,00%	13	0	13	0,00%	5	0	5	0,00%
8	RS Pantj Nirmala	5	0	5	0,00%	24	1	23	4,17%	5	0	5	0,00%
9	RSUD Kota Malang	1	0	1	0,00%	21	0	21	0,00%	3	0	3	0,00%
10	RS Persada Hospital	1	0	1	0,00%	64	0	64	0,00%	4	0	4	0,00%
	JUMLAH	39	3	36	7,69%	300	23	277	7,67%	79	0	79	0,00%

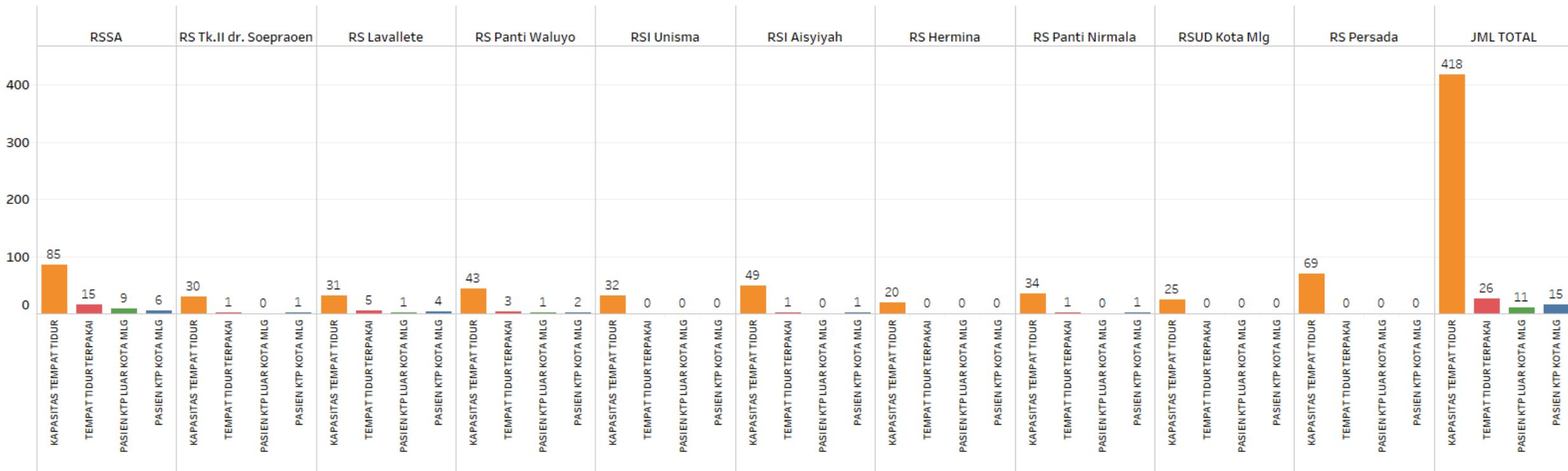
No	ISOTER	Kapasitas	Terisi	Siap Digunakan	BOR
1	Isoter SKB Pandanwangi	52	0	52	0,00%
	JUMLAH TOTAL	52	0	52	0,00%

Sumber Data : Dinas Kesehatan Kota Malang

Catatan : Update terakhir

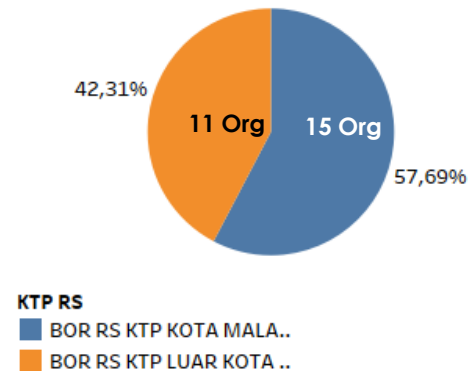
PENGGUNAAN TEMPAT TIDUR RUMAH SAKIT UNTUK PASIEN COVID

Tanggal, 01 Januari 2023



RUMAH SAKIT	KAPASITAS TEMPAT TIDUR	TEMPAT TIDUR TERPAKAI	BOR TOTAL	PASIE KTP KOTA MLG	PROSENTASE PASIEN KTP KOTA MLG	PASIE KTP LUAR KOTA MLG	PROSENTASE PASIEN KTP LUAR KOTA MLG
RSSA	85	15.0	17,65%	6.0	7,06%	9.0	10,59%
RS Tk.II dr. Soepraoen	30	1.0	3,33%	1.0	3,33%	0.0	0,00%
RS Lavallete	31	5.0	16,13%	4.0	12,90%	1.0	3,23%
RS Pantu Waluyo	43	3.0	6,98%	2.0	4,65%	1.0	2,33%
RSI Unisma	32	0.0	0,00%	0.0	0,00%	0.0	0,00%
RSI Aisyiyah	49	1.0	2,04%	1.0	2,04%	0.0	0,00%
RS Hermina	20	0.0	0,00%	0.0	0,00%	0.0	0,00%
RS Pantu Nirmala	34	1.0	2,94%	1.0	2,94%	0.0	0,00%
RSUD Kota Mlg	25	0.0	0,00%	0.0	0,00%	0.0	0,00%
RS Persada	69	0.0	0,00%	0.0	0,00%	0.0	0,00%
JML TOTAL	418	26.0	6,22%	15.0	3,59%	11.0	2,63%

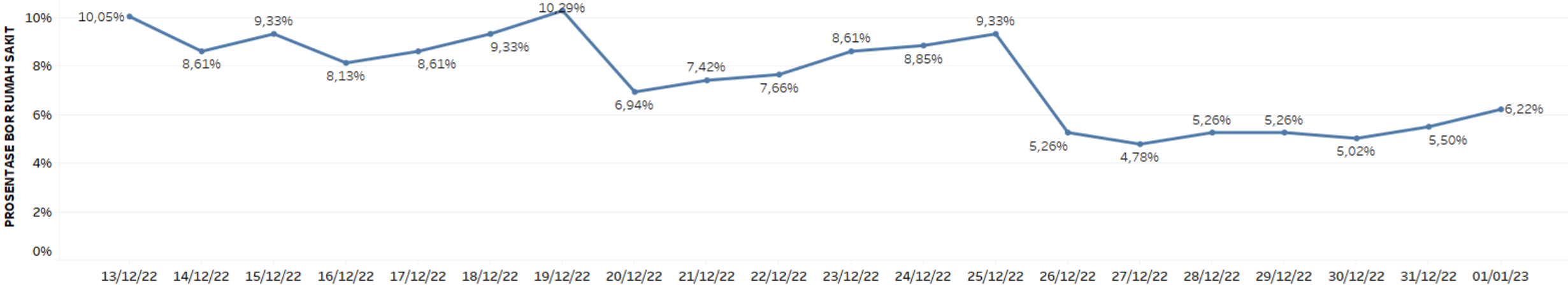
PROSENTASE DARI TOTAL PASIEN RS SESUAI ALAMAT KTP



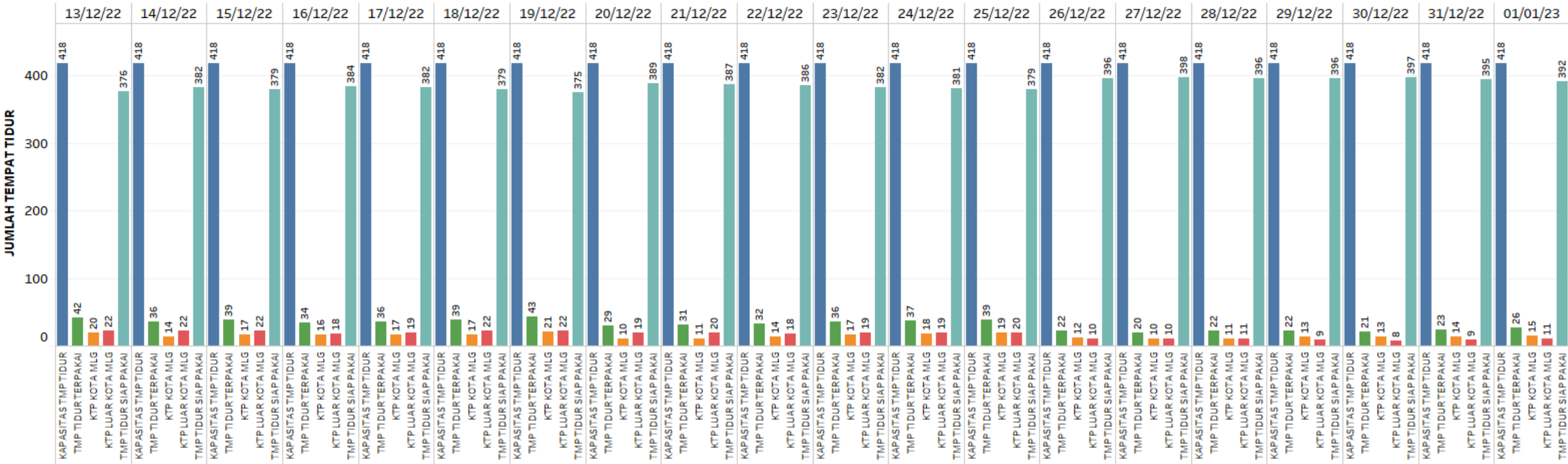
Sumber Data : Dinkes Kota Malang

Bed Occupancy Rate (BOR) Rumah Sakit dalam 20 hari terakhir

(BOR = Jumlah Tempat Tidur Tersedia dibanding Jumlah Tempat Tidur Terpakai)



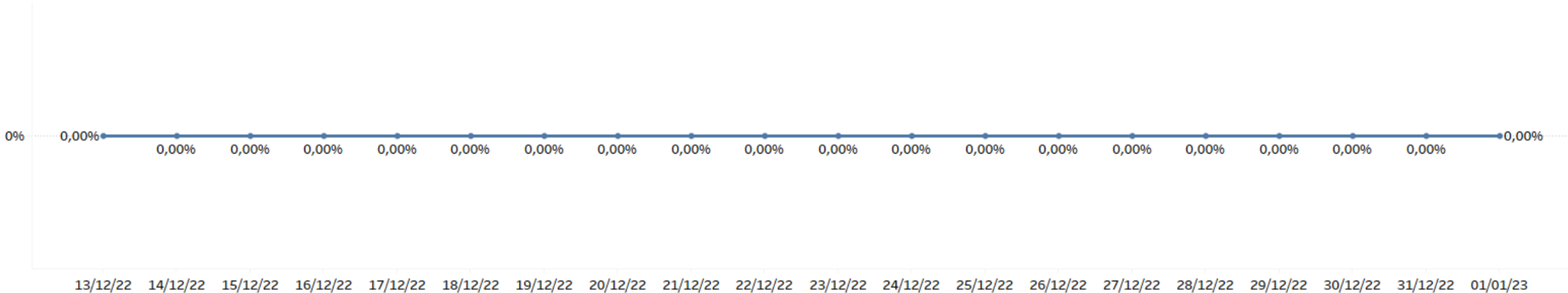
Pemakaian Tempat Tidur Rumah Sakit



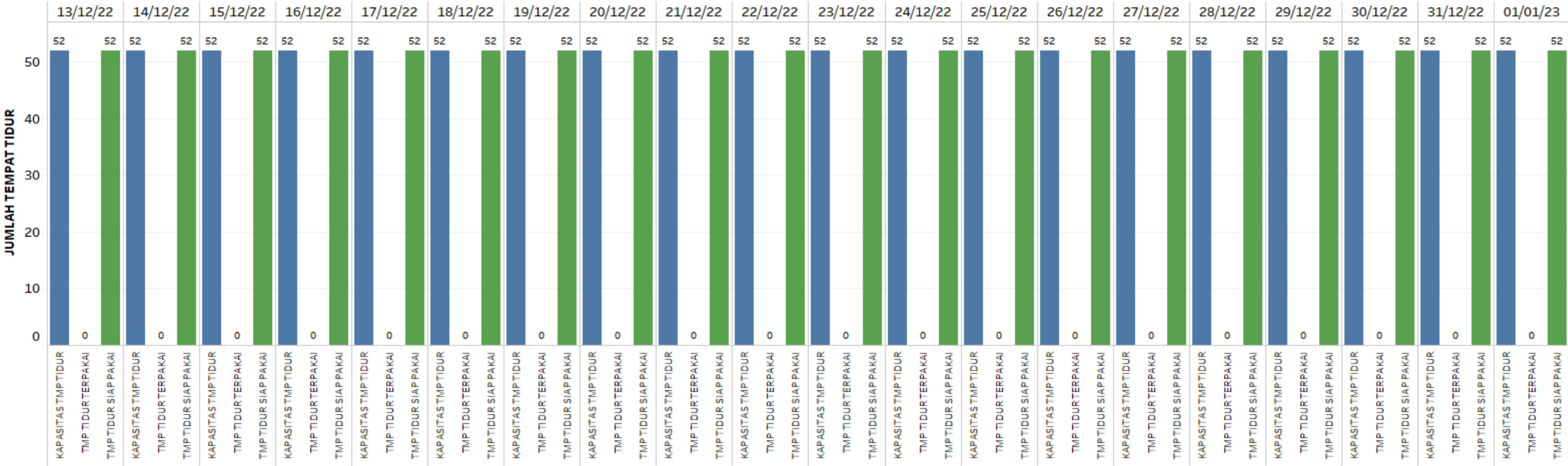
Bed Occupancy Rate (BOR) Isoter SKB Pandanwangi dalam 20 hari terakhir

(BOR = Jumlah Tempat Tidur Tersedia dibanding Jumlah Tempat Tidur Terpakai)

PROSENTASE BOR ISOTER



Pemakaian Tempat Tidur Isoter SKB Pandanwangi



ZONASI PPKM MIKRO

Periode Pemantauan : 19 s/d 25 Desember 2022

NO	KELURAHAN	JML RT	ZONA			
			HIJAU	KUNING	ORANGE	MERAH
1	Kelurahan Klojen	47	47	0	0	0
2	Kelurahan Rampal Celaket	35	33	2	0	0
3	Kelurahan Samaan	58	58	0	0	0
4	Kelurahan Kiduldalem	49	49	0	0	0
5	Kelurahan Sukoharjo	57	56	1	0	0
6	Kelurahan Kasin	96	95	1	0	0
7	Kelurahan Oro-oro Dowo	97	97	0	0	0
8	Kelurahan Bareng	78	75	3	0	0
9	Kelurahan Gading Kasri	50	50	0	0	0
10	Kelurahan Penanggungan	45	45	0	0	0
11	Kelurahan Kauman	67	67	0	0	0
12	Kelurahan Blimbing	55	55	0	0	0
13	Kelurahan Balearjosari	46	45	1	0	0
14	Kelurahan Arjosari	34	34	0	0	0
15	Kelurahan Purwodadi	95	92	3	0	0
16	Kelurahan Polowijen	65	64	1	0	0
17	Kelurahan Pandanwangi	152	150	2	0	0
18	Kelurahan Purwantoro	157	156	1	0	0
19	Kelurahan Bunulrejo	147	147	0	0	0
20	Kelurahan Kesatrian	70	70	0	0	0

NO	KELURAHAN	JML RT	ZONA			
			HIJAU	KUNING	ORANGE	MERAH
21	Kelurahan Polehan	74	74	0	0	0
22	Kelurahan Jodipan	85	85	0	0	0
23	Kelurahan Ciptomulyo	62	62	0	0	0
24	Kelurahan Gadang	72	72	0	0	0
25	Kelurahan Bandungrejosari	132	129	3	0	0
26	Kelurahan Sukun	113	113	0	0	0
27	Kelurahan Tanjungrejo	138	138	0	0	0
28	Kelurahan Pisangcandi	88	88	0	0	0
29	Kelurahan Bandulan	63	62	1	0	0
30	Kelurahan Karangbesuki	83	83	0	0	0
31	Kelurahan Mulyorejo	59	58	1	0	0
32	Kelurahan Bakalan Krajan	51	51	0	0	0
33	Kelurahan Kebonsasi	46	46	0	0	0
34	Kelurahan Tunggulwulung	59	59	0	0	0
35	Kelurahan Merjosari	87	87	0	0	0
36	Kelurahan Tlogomas	50	50	0	0	0
37	Kelurahan Dinoyo	51	51	0	0	0
38	Kelurahan Sumbersari	40	40	0	0	0
39	Kelurahan Ketawanggede	32	32	0	0	0
40	Kelurahan Jatimulyo	80	80	0	0	0

NO	KELURAHAN	JML RT	ZONA			
			HIJAU	KUNING	ORANGE	MERAH
41	Kelurahan Tunjungsekar	73	71	2	0	0
42	Kelurahan Mojolangu	118	118	0	0	0
43	Kelurahan Tulusrejo	77	77	0	0	0
44	Kelurahan Lowokwaru	104	103	1	0	0
45	Kelurahan Tasikmadu	33	33	0	0	0
46	Kelurahan Kotalama	141	141	0	0	0
47	Kelurahan Mergosono	78	78	0	0	0
48	Kelurahan Bumiayu	64	64	0	0	0
49	Kelurahan Wonokoyo	29	29	0	0	0
50	Kelurahan Buring	57	57	0	0	0
51	Kelurahan Kedungkandang	52	52	0	0	0
52	Kelurahan Lesanpuro	94	93	1	0	0
53	Kelurahan Sawojajar	121	120	1	0	0
54	Kelurahan Madyopuro	133	132	1	0	0
55	Kelurahan Cemorokandang	63	63	0	0	0
56	Kelurahan Arjowinangun	64	64	0	0	0
57	Kelurahan Tlogowaru	36	36	0	0	0

JUMLAH TOTAL	4.302	4.276	26	0	0
---------------------	--------------	--------------	-----------	----------	----------

Periode Pemantauan : 19 s/d 25 DESEMBER 2022

Sumber Data : Dinkes Kota Malang

Catatan : data belum masuk dari Puskesmas KENDALKEREP



SCAN ME



Data diolah oleh :



**BIDANG STATISTIK
DAN PERSANDIAN**
DINAS KOMUNIKASI DAN INFORMATIKA KOTA MALANG



Dokumen ini telah ditandatangani secara elektronik dan terenkripsi menggunakan **sertifikat elektronik** yang diterbitkan oleh Balai Sertifikasi Elektronik (BSrE) Badan Siber dan Sandi Negara (BSSN). -----

