



# GRAFIK COVID-19 KOTA MALANG

Sesuai Inmendagri No. 53 Tahun 2022



**MASA TRANSISI menuju ENDEMI**

# INFOGRAFIS PERKEMBANGAN COVID-19 KOTA MALANG

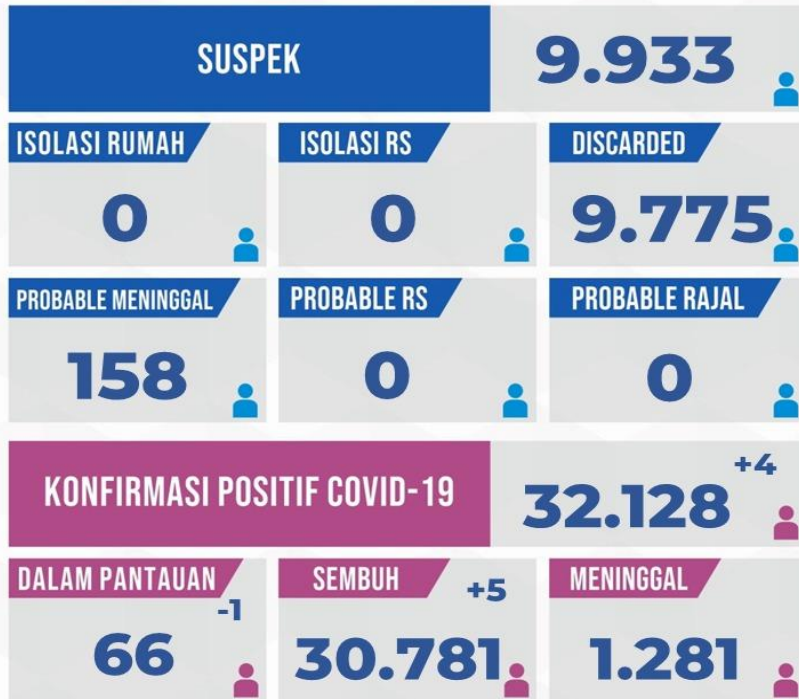


PEMERINTAH  
KOTA MALANG

## UPDATE DATA COVID-19

DI WILAYAH KOTA MALANG

21 JANUARI 2023



SUMBER : SATGAS COVID-19 KOTA MALANG



PEMERINTAH  
KOTA MALANG

## UPDATE DATA COVID-19

DI WILAYAH KOTA MALANG

21 JANUARI 2023

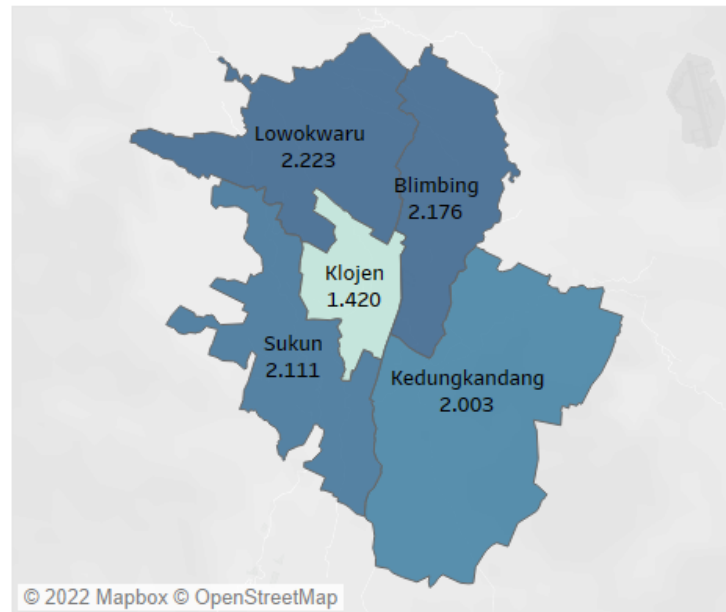
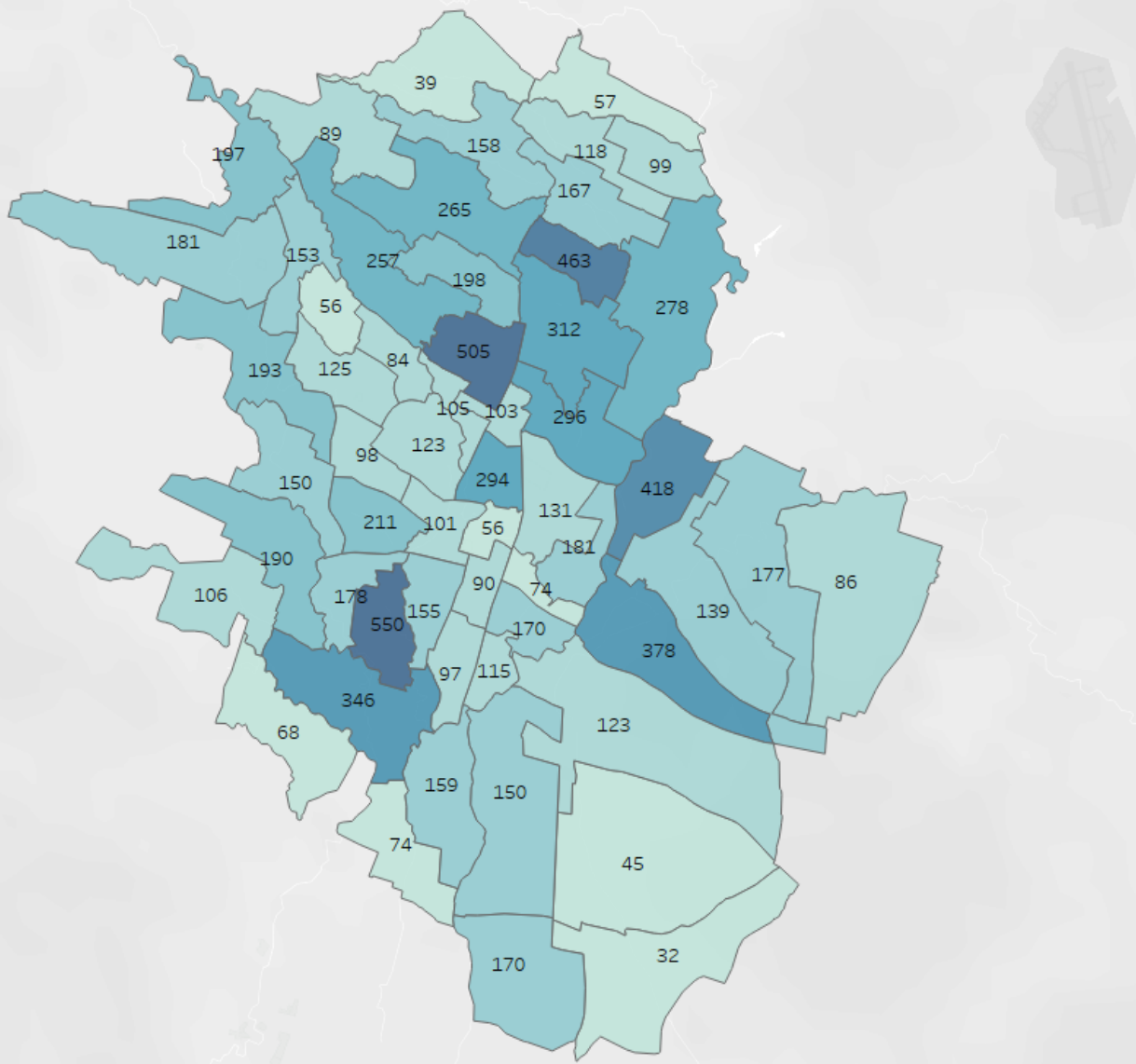
KECAMATAN	SUSPEK						KONFIRMASI COVID				
	ISOLASI RUMAH/ RAWAT JALAN	ISOLASI RS	DISCARDED	PROBABLE			TOTAL	DALAM PANTAUAN	SEMBUH	MENINGGAL	TOTAL
				MENINGGAL	RAWAT RS	RAWAT JALAN					
KEDUNGKANDANG	0	0	1976	27	0	0	2003	11	4687	210	4.908
SUKUN	0	0	2073	38	0	0	2111	6	5205	296	5.507
BLIMBING	0	0	2142	34	0	0	2176	15	7494	294	7.803
KLOJEN	0	0	1396	24	0	0	1420	24	3784	203	4.011
LOWOKWARU	0	0	2188	35	0	0	2223	10	6848	276	7.134
<b>TOTAL</b>	<b>0</b>	<b>0</b>	<b>9775</b>	<b>158</b>	<b>0</b>	<b>0</b>	<b>9933</b>	<b>66</b>	<b>28018</b>	<b>1279</b>	<b>29.363</b>

Kasus Luar Daerah **2.765**

SUMBER : SATGAS COVID-19 KOTA MALANG

21 Januari 2023

# PETA SEBARAN KASUS SUSPEK



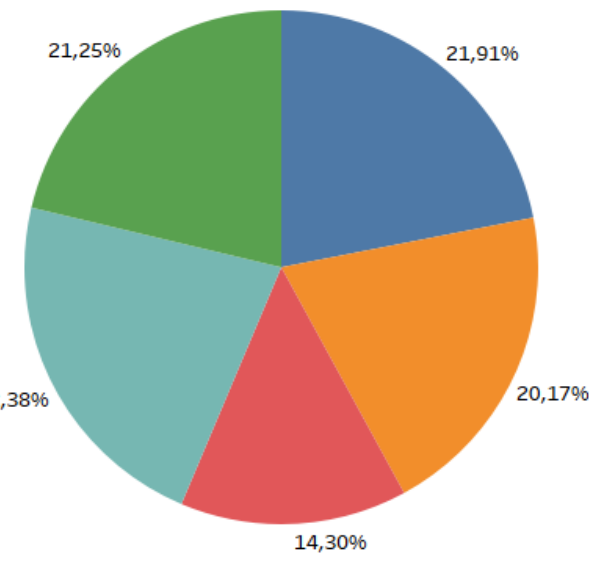
SUSPEK  
ALAMAT KOTA MLG

9.933

SUSPEK  
LUAR KOTA MALANG

0

© 2022 Mapbox © OpenStreetMap



KETERANGAN

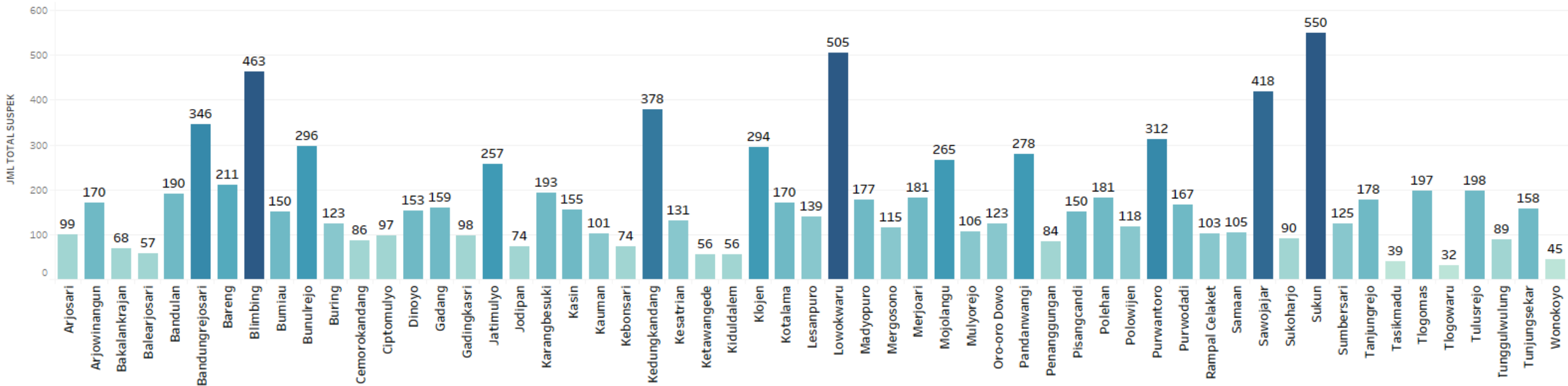
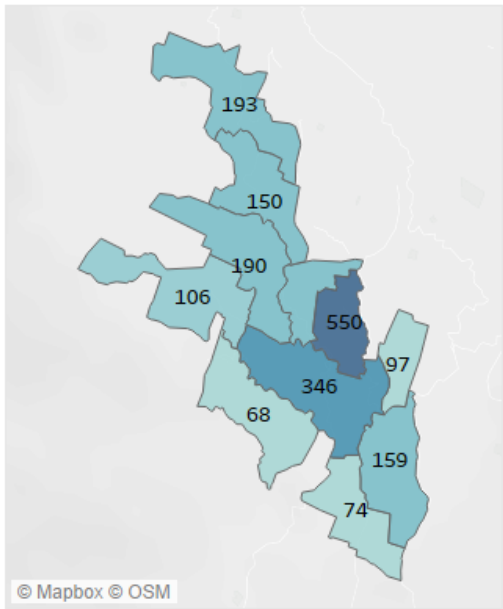
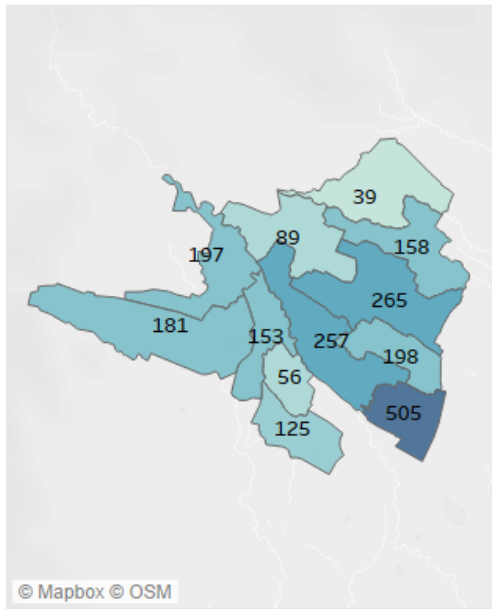
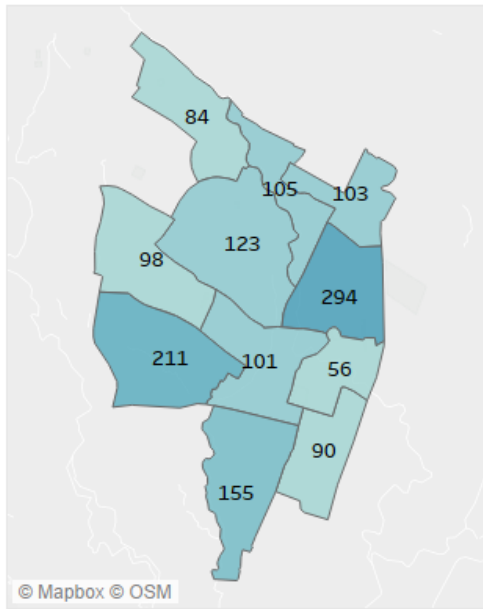
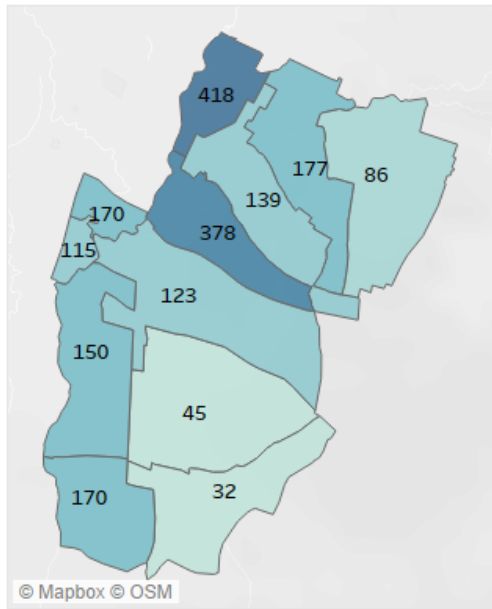
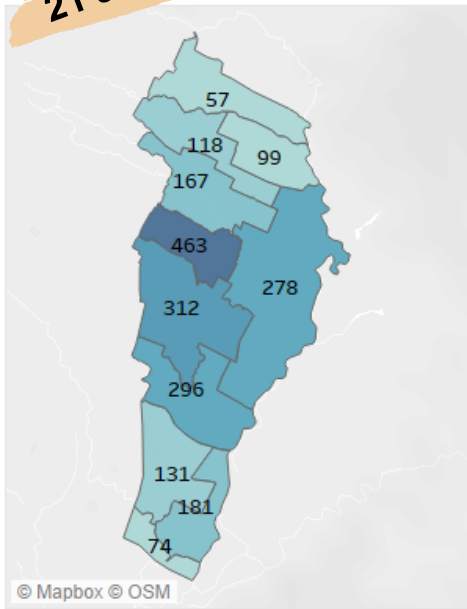
- Blimbing
- Kedungkandang
- Klojen
- Lowokwaru
- Sukun

© 2022 Mapbox © OpenStreetMap

Sumber Data : Dinkes Kota Malang

21 Januari 2023

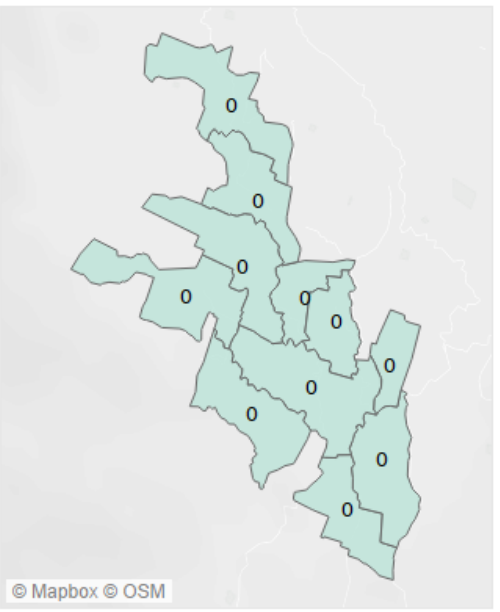
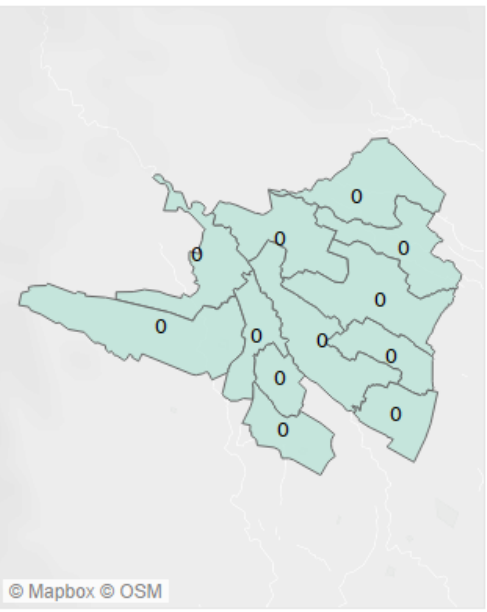
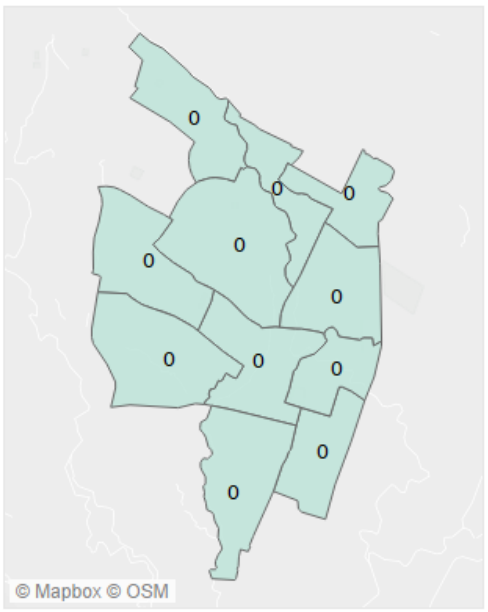
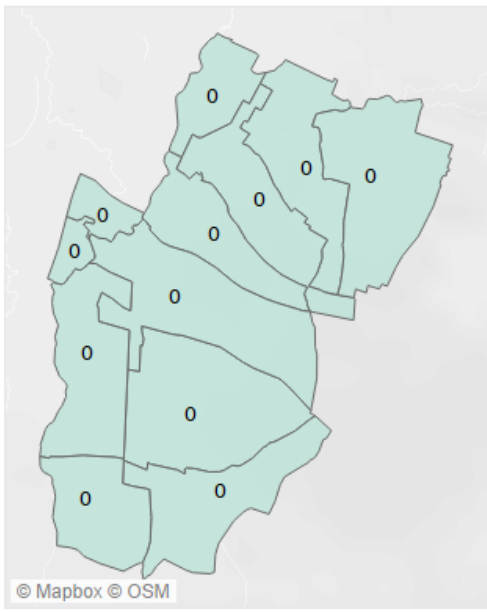
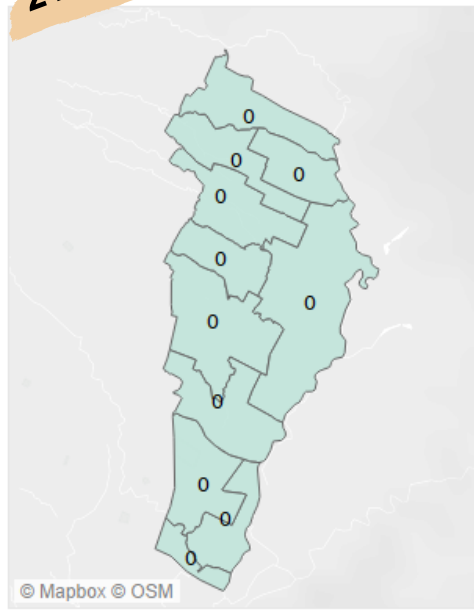
# PETA SEBARAN KASUS SUSPEK PER-KECAMATAN



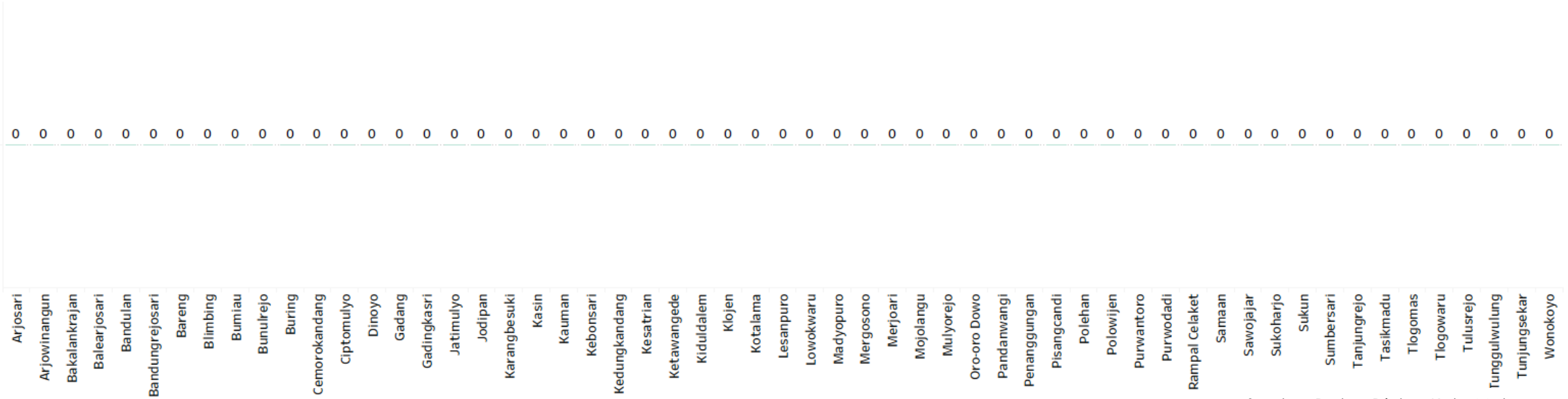
Sumber Data : Dinkes Kota Malang

21 Januari 2023

# PETA SEBARAN KASUS SUSPEK (RAWAT DI RUMAH SAKIT PER-KECAMATAN)



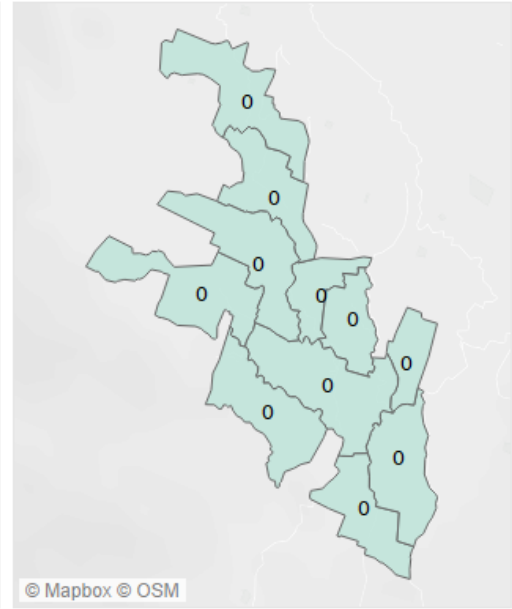
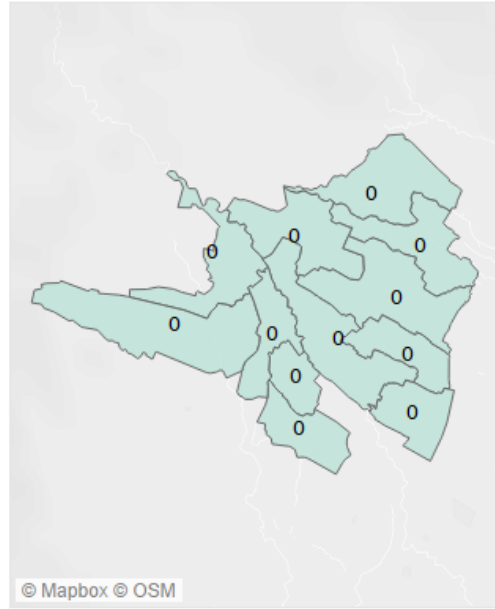
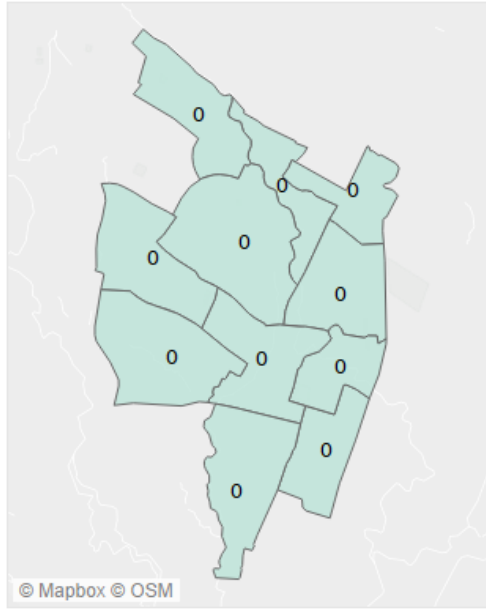
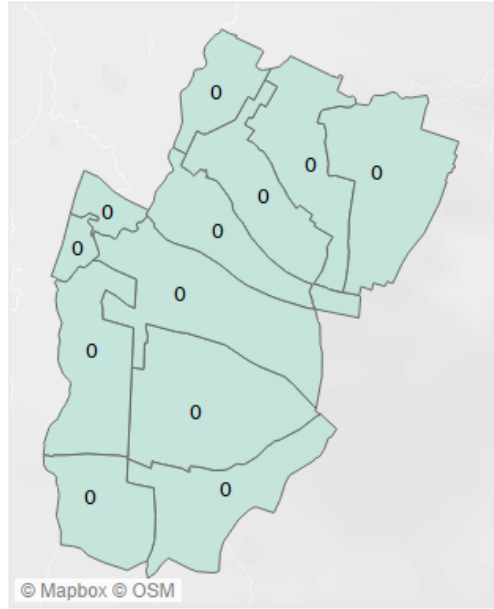
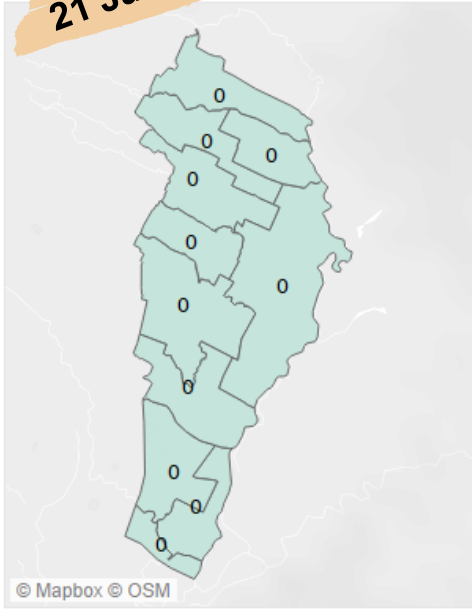
JML SUSPEK DIRAWAT / ISOLASI RS



Sumber Data : Dinkes Kota Malang

21 Januari 2023

# PETA SEBARAN KASUS SUSPEK (RAWAT JALAN / ISOLASI DI RUMAH PER-KECAMATAN)



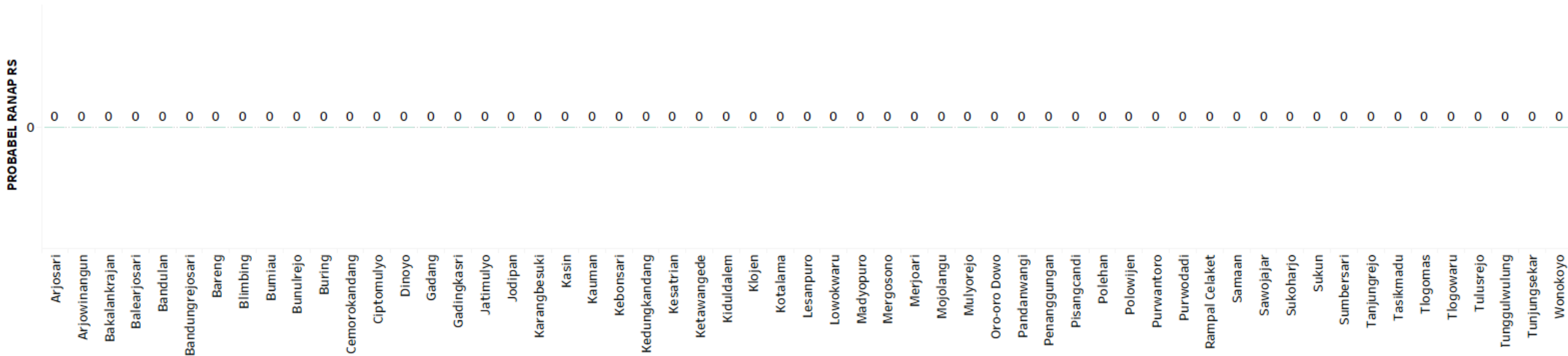
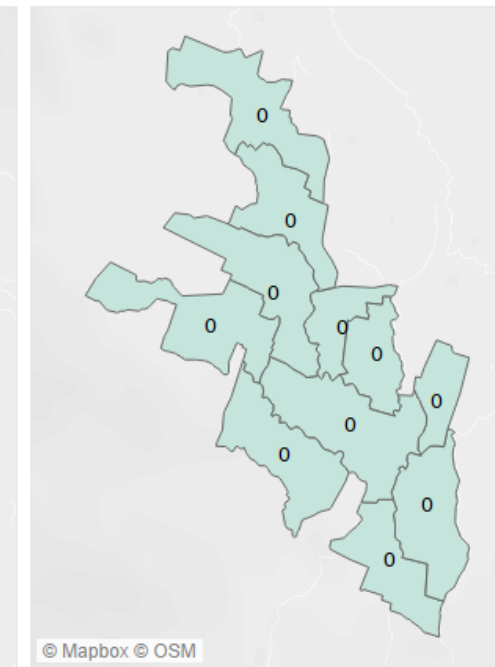
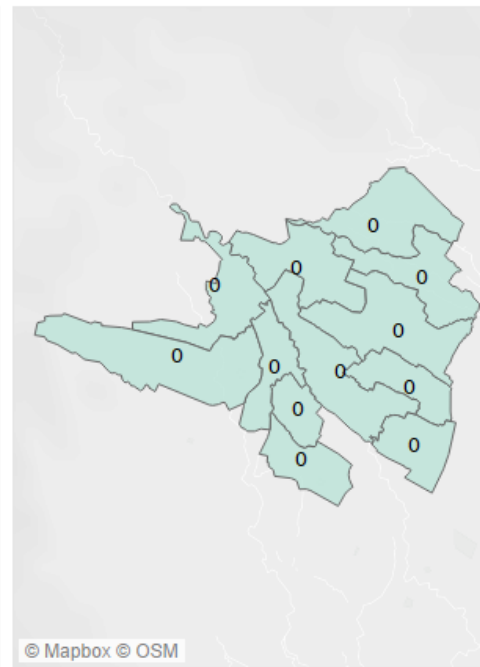
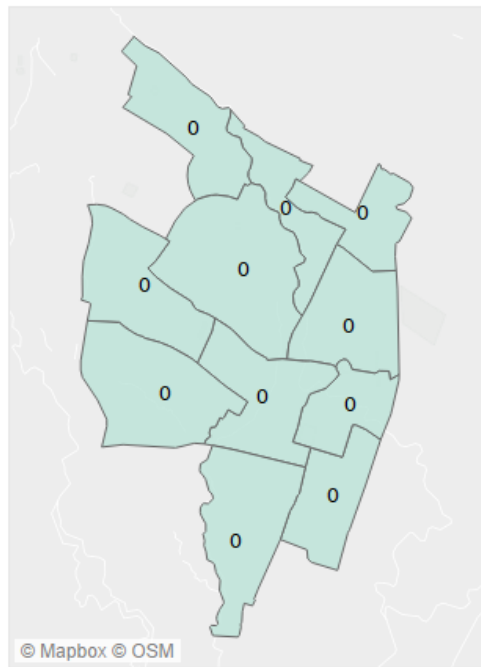
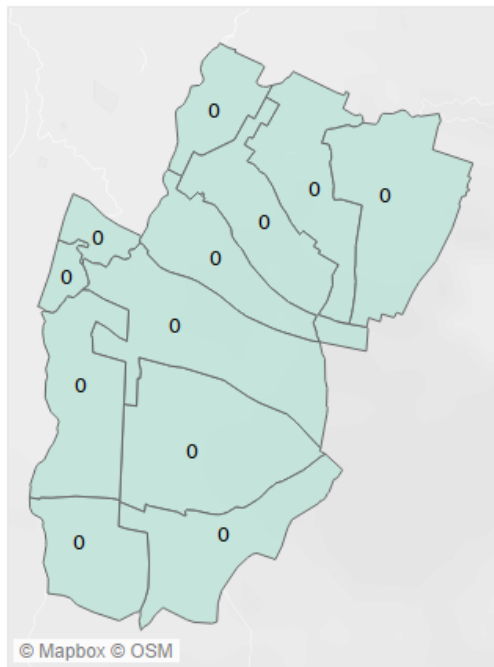
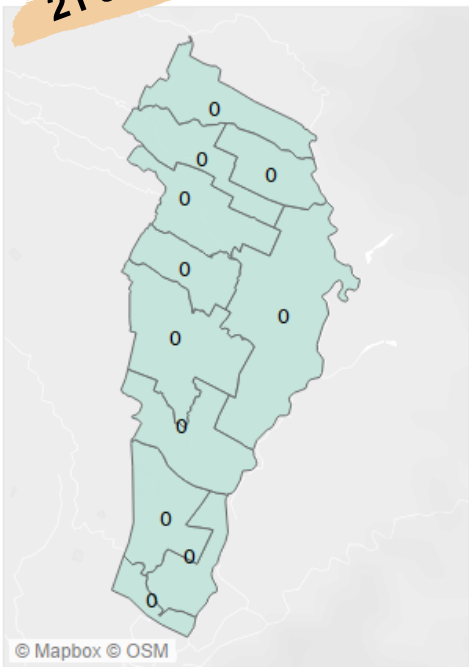
JML SUSPEK RAWAT JALAN / ISOLASI DI RU..

Arjosari	0
Arjowinangun	0
Bakalan	0
Balarjosari	0
Bandulan	0
Bandungrejosari	0
Bareng	0
Blimbing	0
Bumiau	0
Bunulrejo	0
Buring	0
Cemorokandang	0
Ciptomulyo	0
Dinoyo	0
Gadang	0
Gadingkasari	0
Jatimulyo	0
Jodipan	0
Karangbesuki	0
Kasin	0
Kauman	0
Kebonsari	0
Kedungkandang	0
Kesatrian	0
Ketawangede	0
Kiduldalem	0
Klojen	0
Kotalama	0
Lesanpuro	0
Lowokwaru	0
Madyopuro	0
Mergosono	0
Merjoari	0
Mojolangu	0
Mulyorejo	0
Oro-oro Dowo	0
Pandanwangi	0
Penanggungan	0
Pisangcandi	0
Polehan	0
Polowijen	0
Purwantoro	0
Purwodadi	0
Rampal Celaket	0
Samaan	0
Sawojajar	0
Sukoharjo	0
Sukun	0
Sumbarsari	0
Tanjungrejo	0
Tasikmadu	0
Tlogomas	0
Tlogowaru	0
Tulusrejo	0
Tunggulwulung	0
Tunjungsekar	0
Wonokoyo	0

Sumber Data : Dinkes Kota Malang

21 Januari 2023

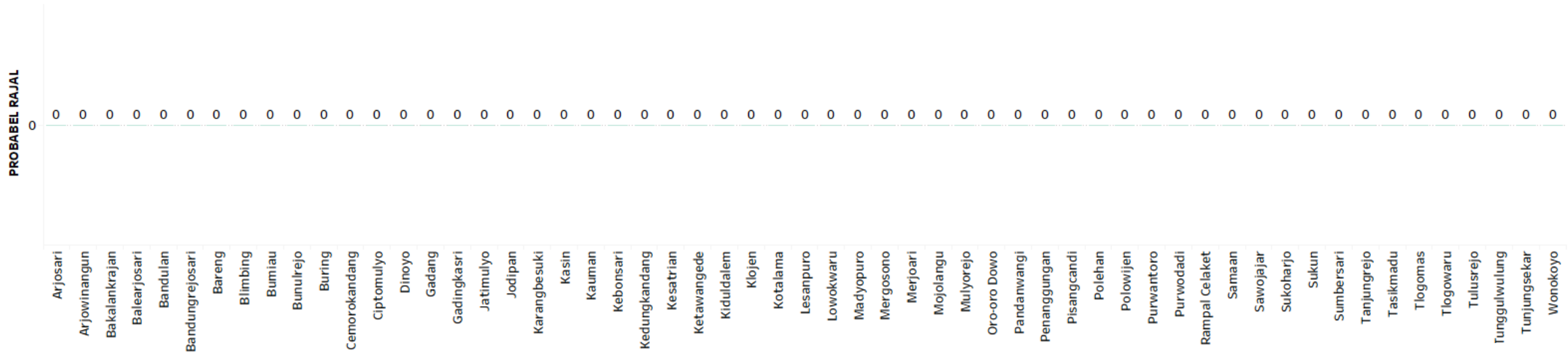
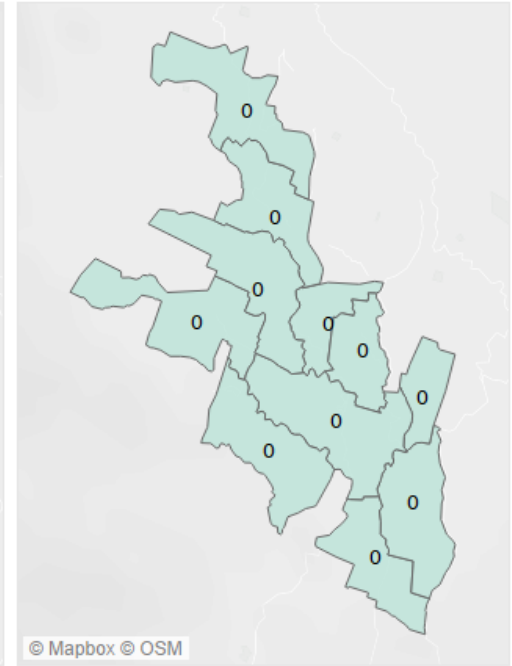
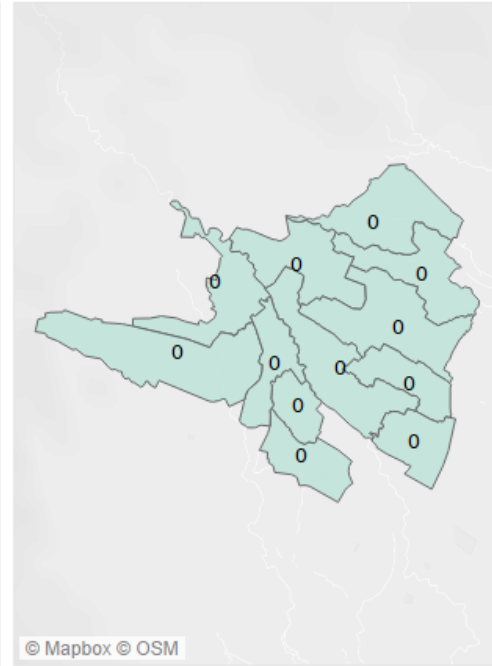
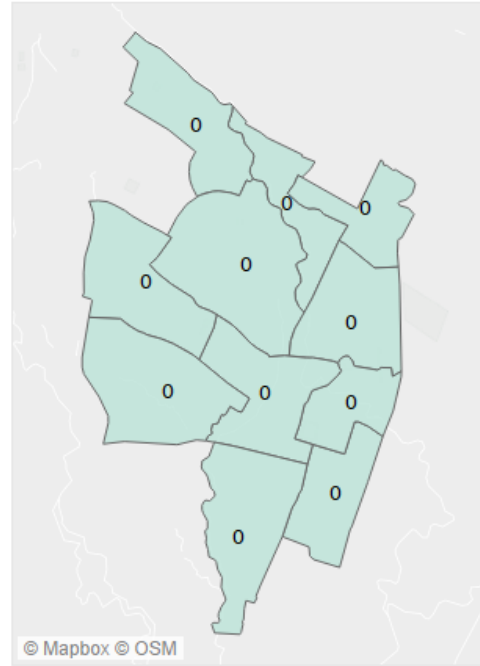
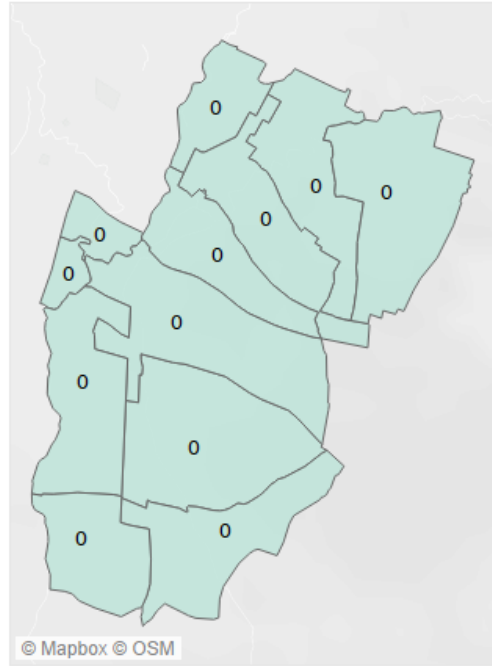
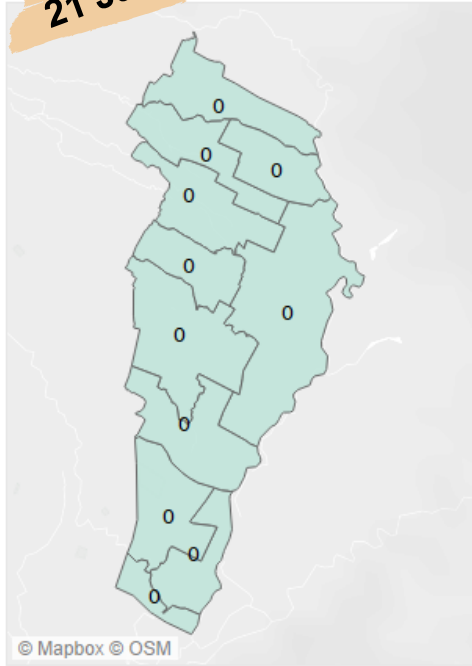
# PETA SEBARAN KASUS SUSPEK (PROBABEL RAWAT INAP DI RS PER-KECAMATAN)



Sumber Data : Dinkes Kota Malang

21 Januari 2023

# PETA SEBARAN KASUS SUSPEK (PROBABEL RAWAT JALAN PER-KECAMATAN)

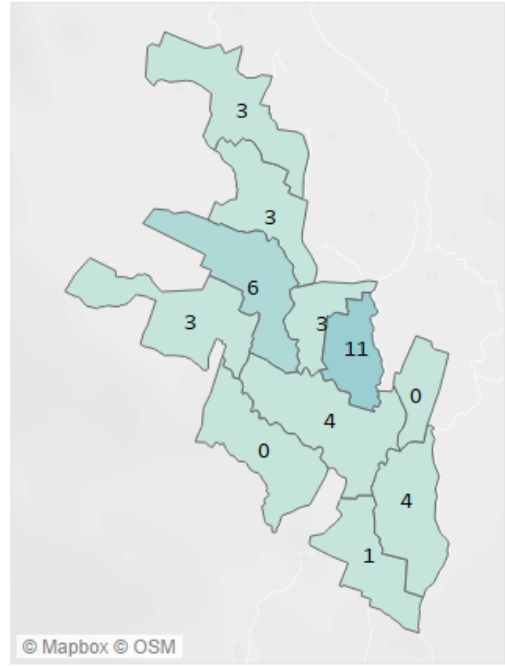
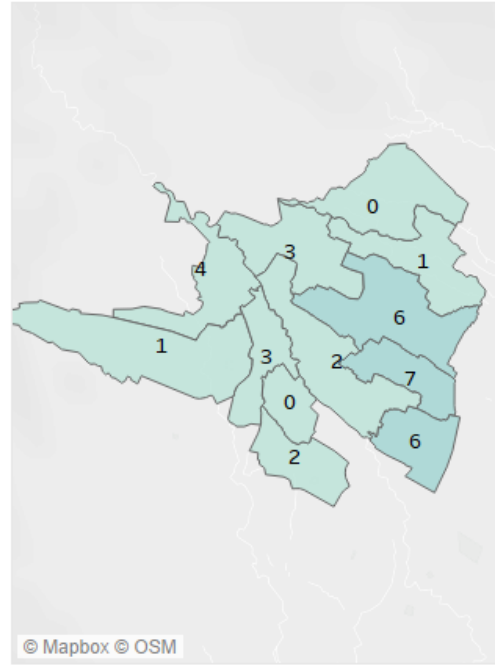
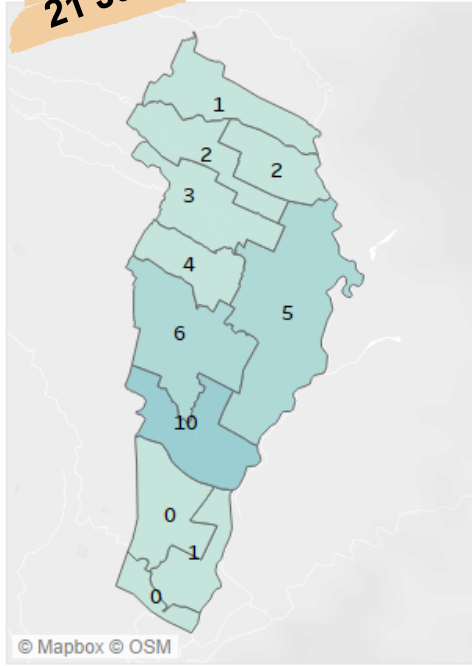


Sumber Data : Dinkes Kota Malang



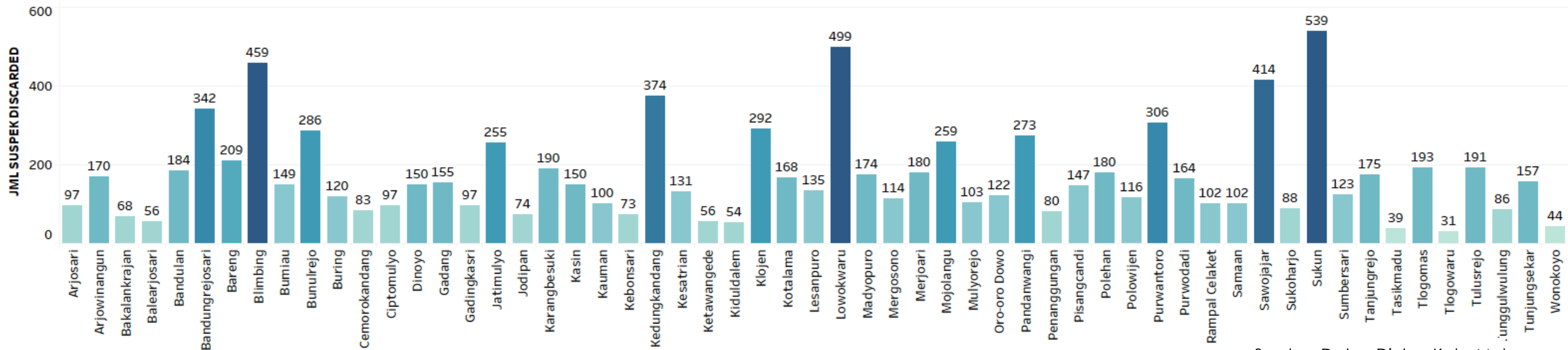
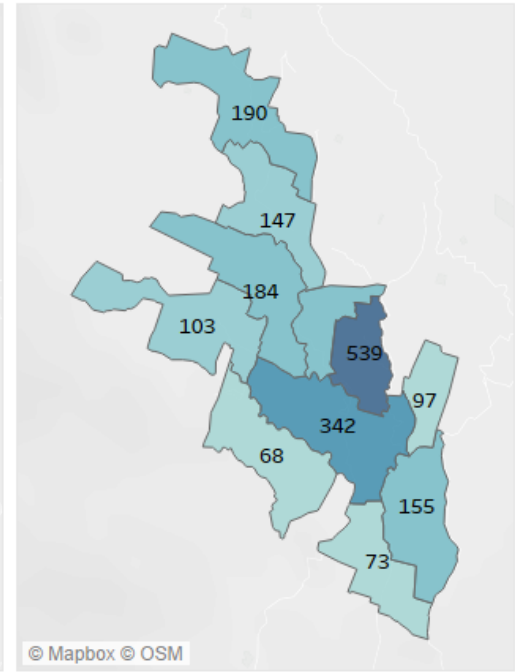
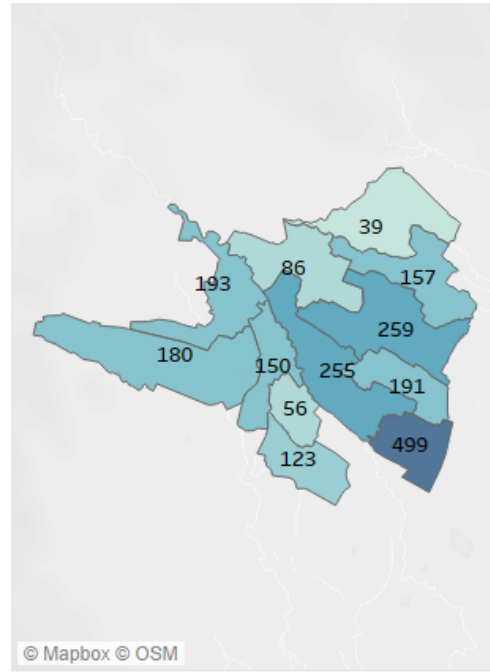
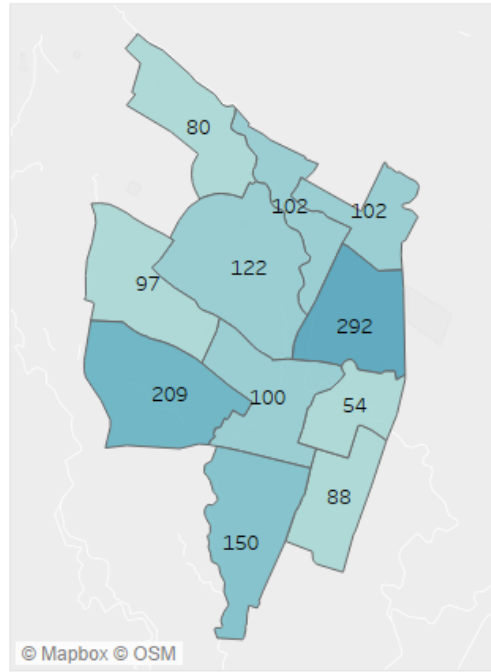
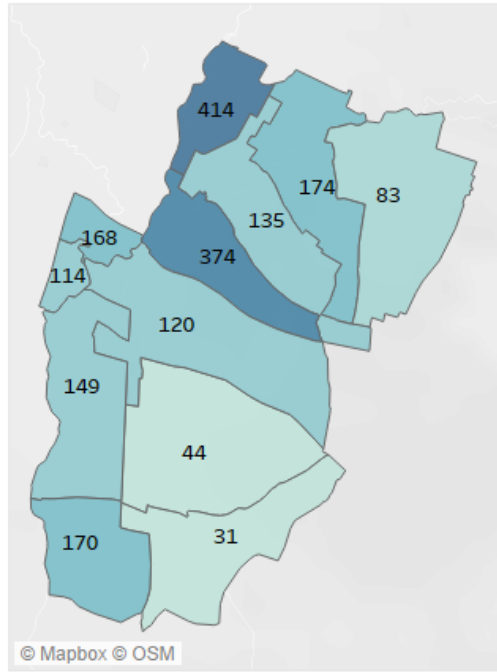
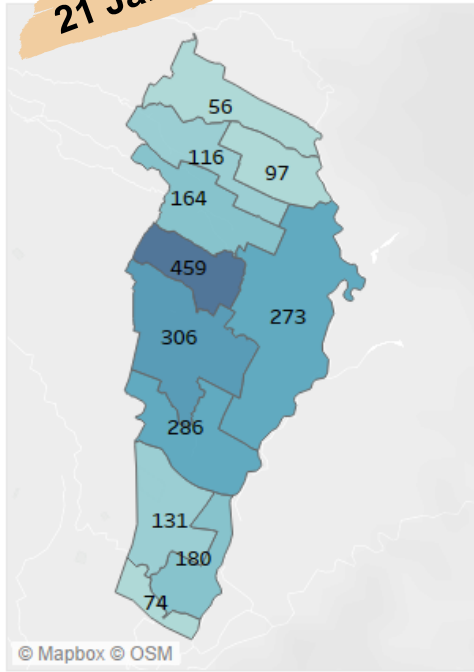
21 Januari 2023

# PETA SEBARAN KASUS SUSPEK (PROBABEL MENINGGAL PER-KECAMATAN)



21 Januari 2023

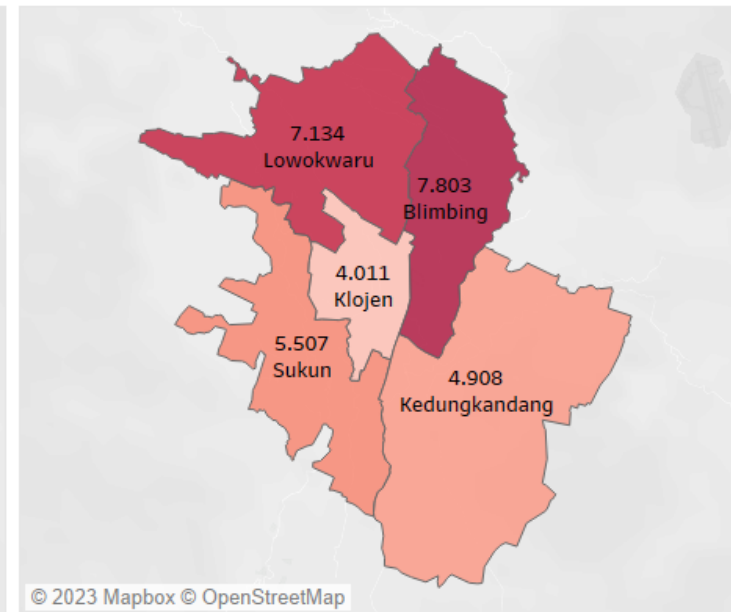
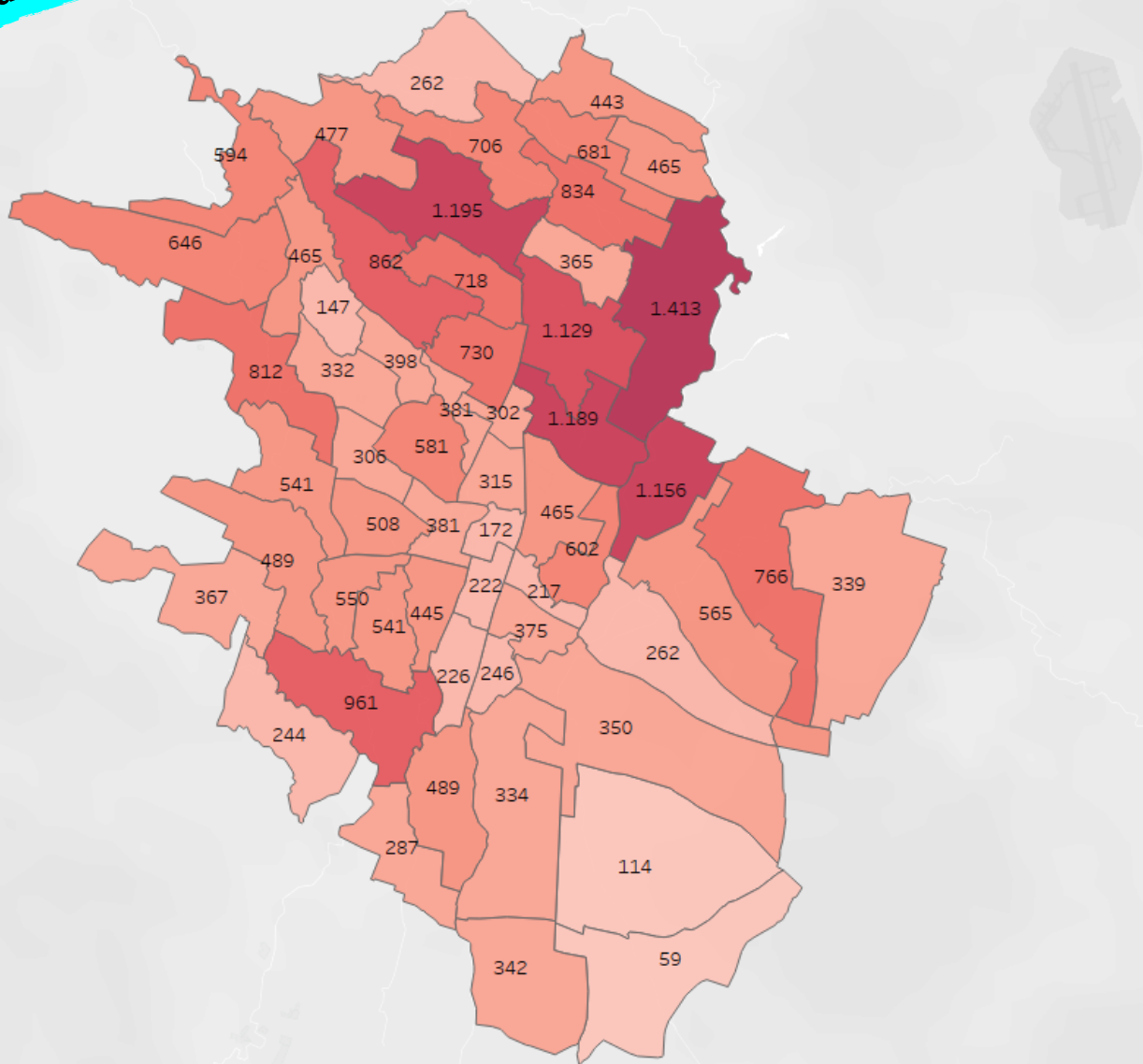
# PETA SEBARAN KASUS SUSPEK (DISCARDED PER-KECAMATAN)



Sumber Data : Dinkes Kota Malang

# PETA SEBARAN KASUS KONFIRMASI POSITIF COVID-19

21 Januari 2023



KONFIRMASI ALAMAT KOTA MLG

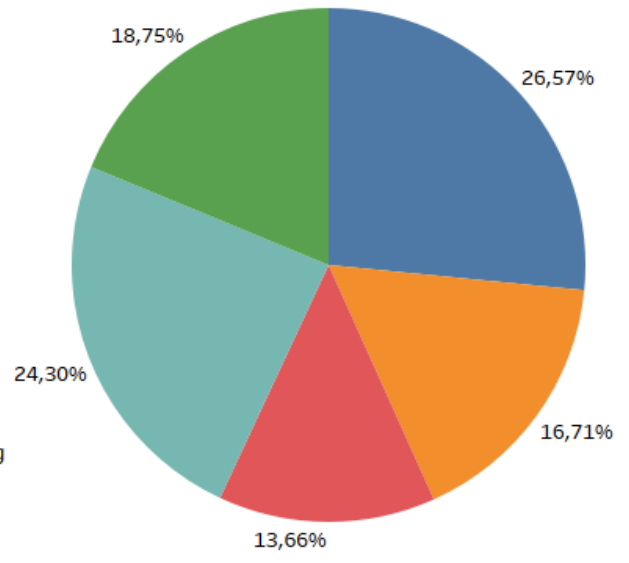
**29.363**

KONFIRMASI LUAR KOTA MLG

**2.765**

© 2023 Mapbox © OpenStreetMap

- KETERANGAN**
- Blimbing
  - Kedungkandang
  - Klojen
  - Lowokwaru
  - Sukun



Jumlah Total = Sembuh + Pasien Dalam Pemantauan + Meninggal

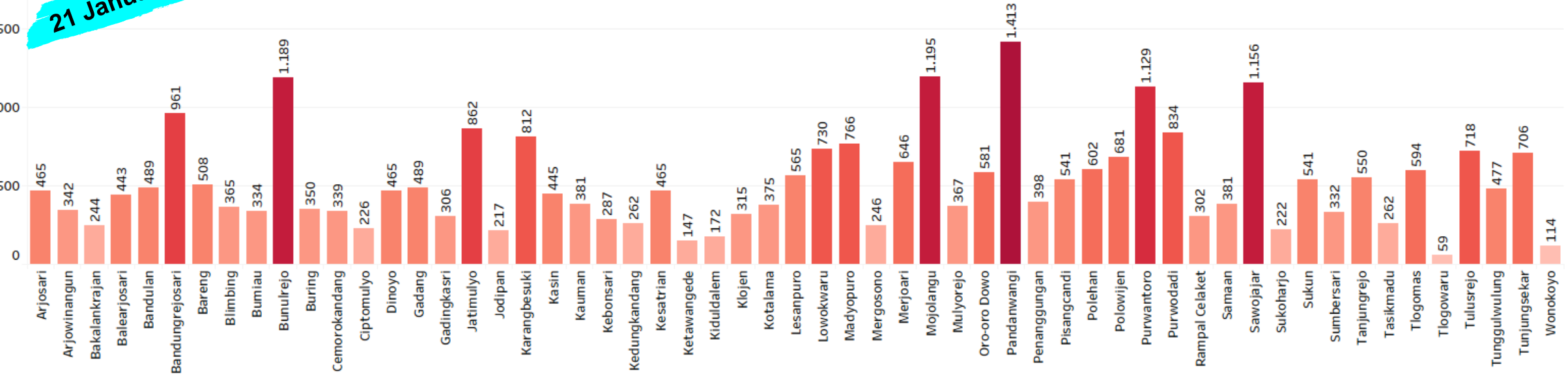
Sumber Data : Dinkes Kota Malang

# SEBARAN JUMLAH TOTAL KASUS KONFIRMASI POSITIF COVID-19 SAMPAI HARI INI SE-KOTA MALANG

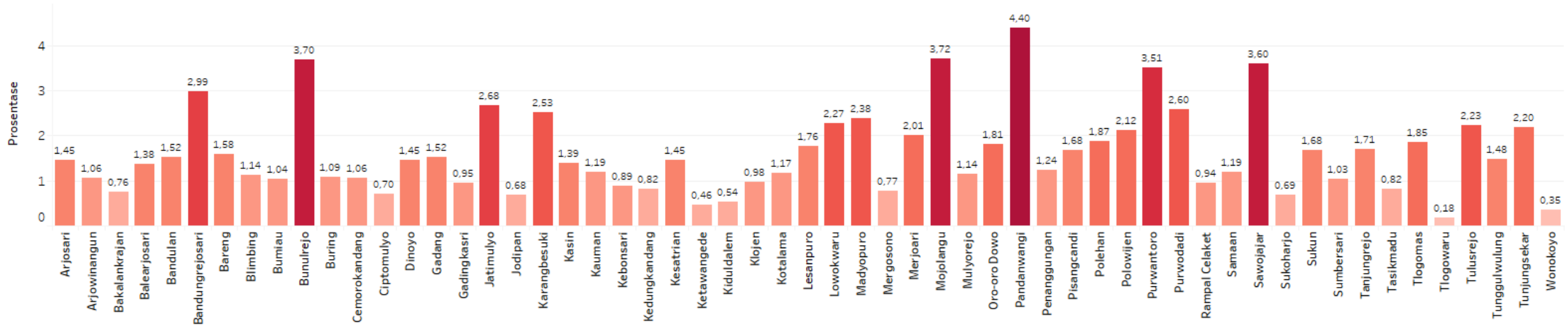
Jumlah Total = Sembuh + Pasien Dalam Pemantauan + Meninggal

JUMLAH KONFIRMASI POSITIF COVID

21 Januari 2023

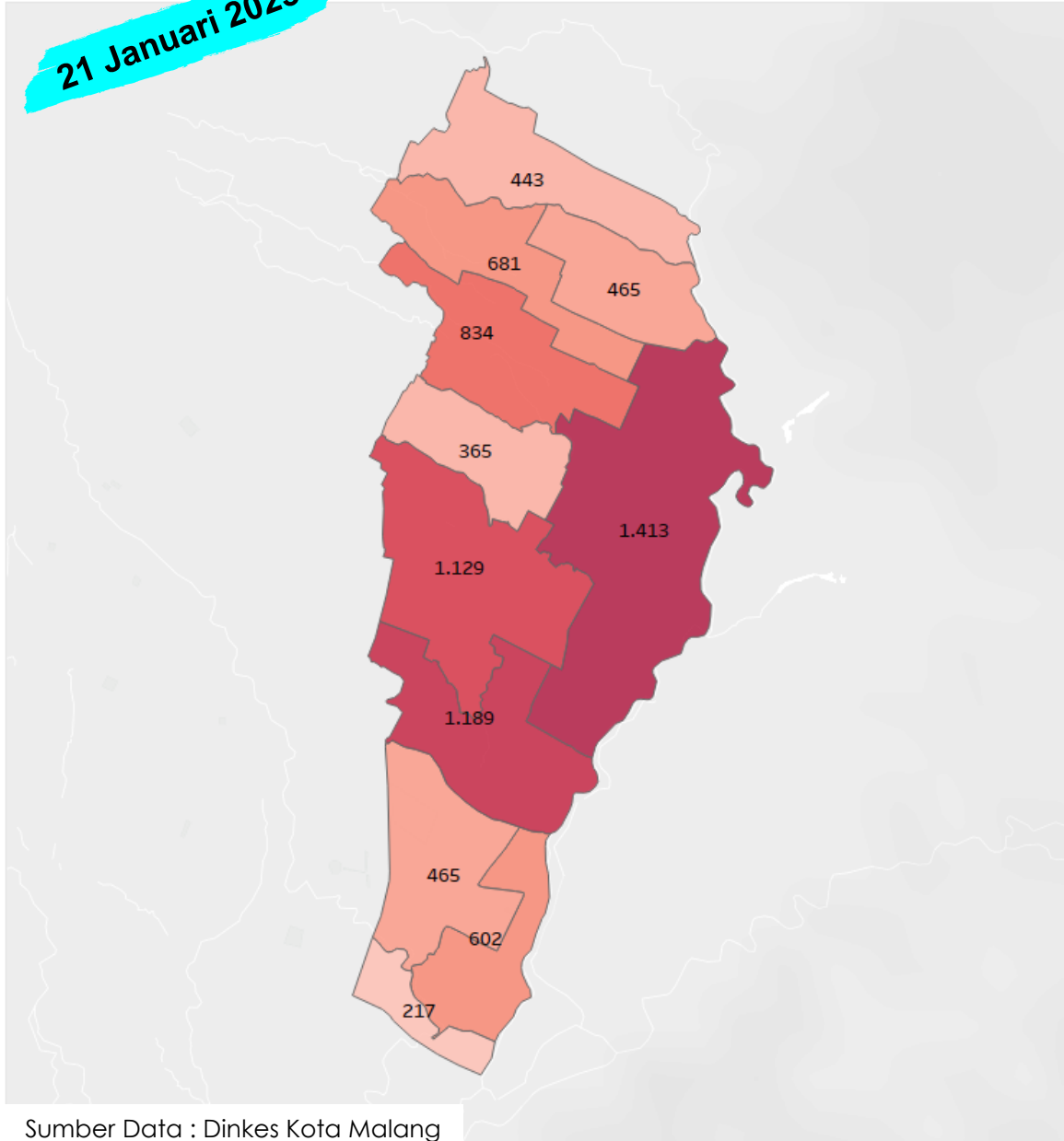


## PROSENTASE JUMLAH KONFIRMASI POSITIF COVID-19 PERKELURAHAN DIBANDING JUMLAH TINGKAT KOTA

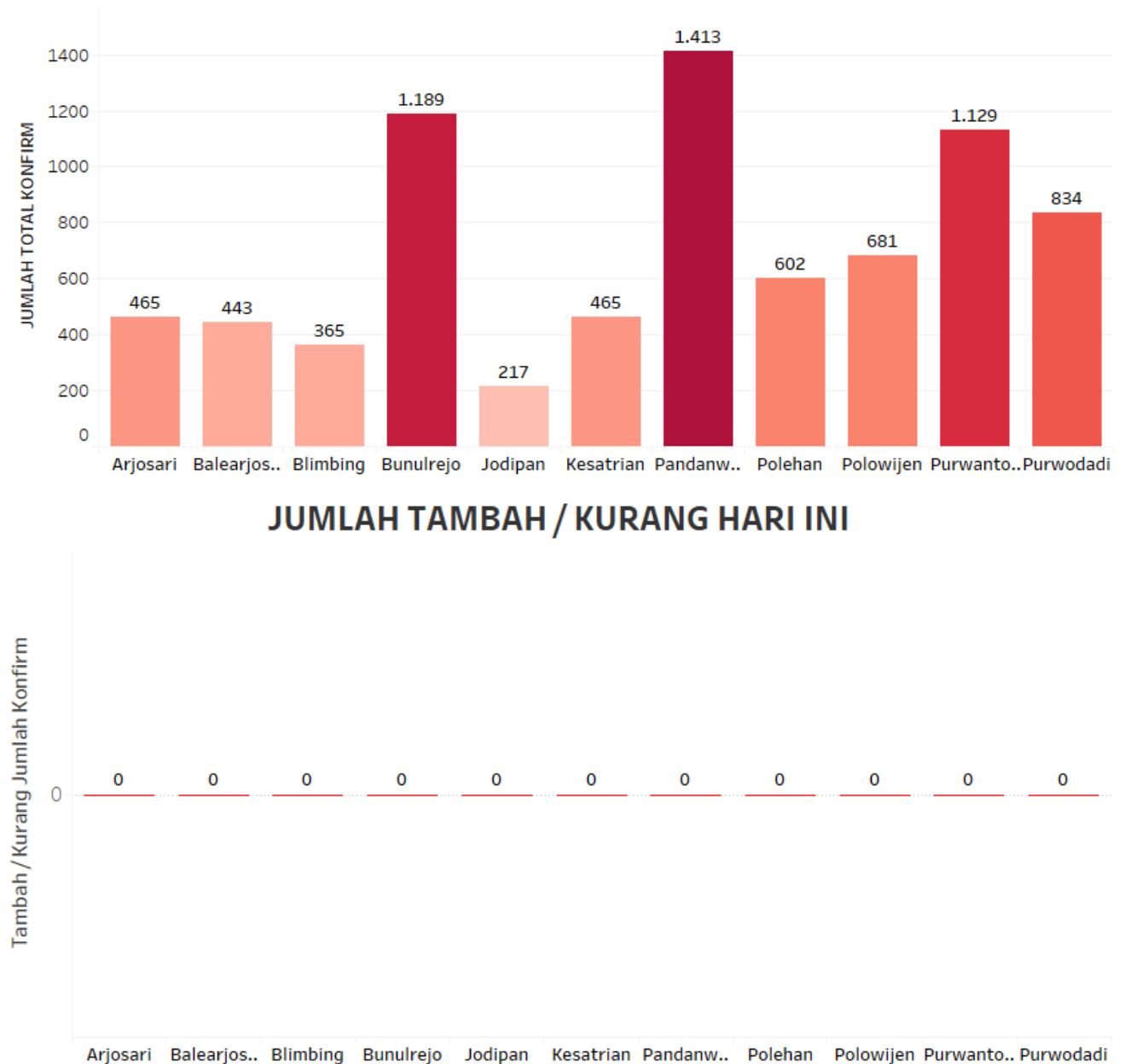


# SEBARAN JUMLAH TOTAL KASUS KONFIRMASI POSITIF COVID-19 SAMPAI HARI INI KECAMATAN BLIMBING

21 Januari 2023

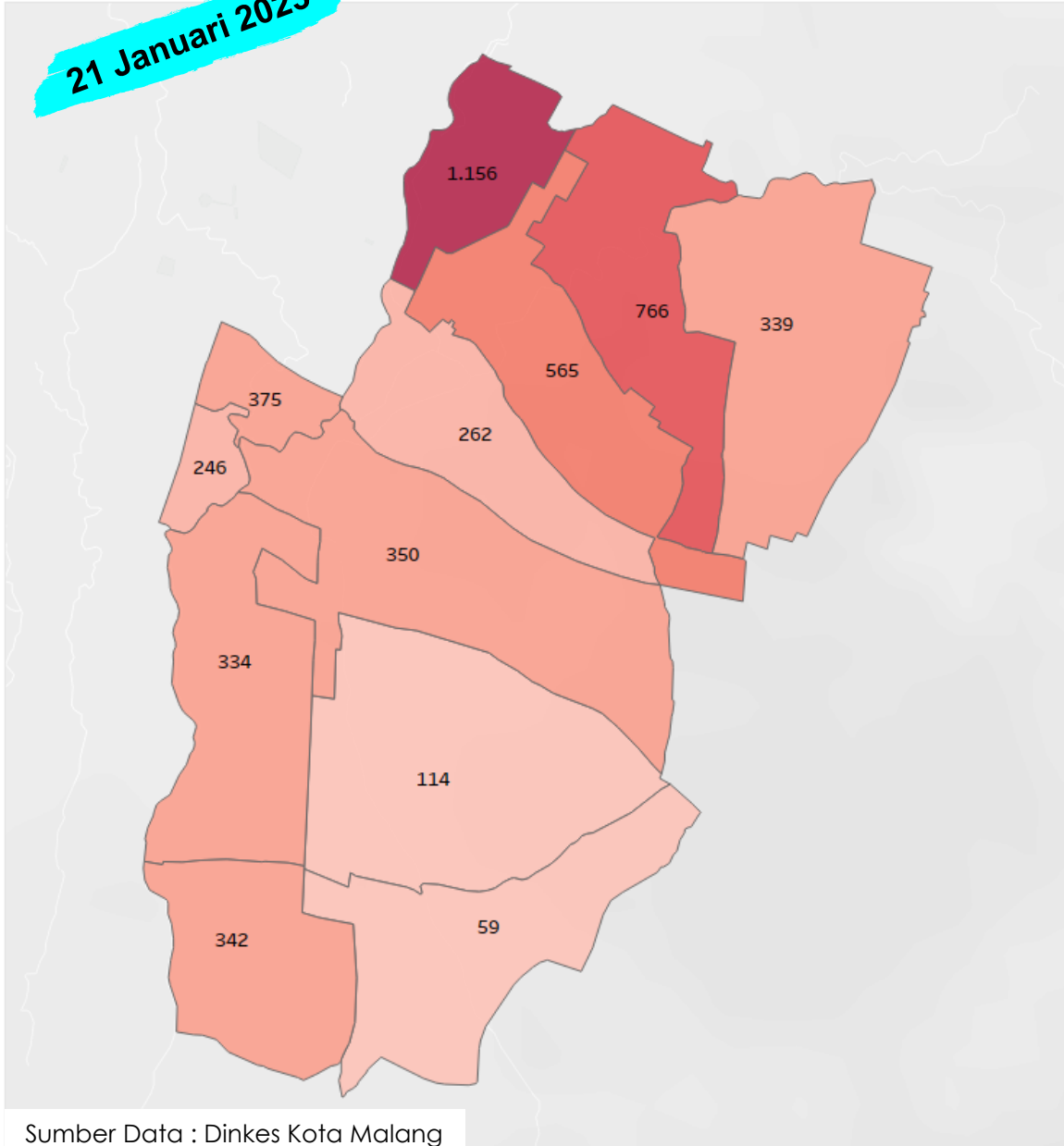


Sumber Data : Dinkes Kota Malang

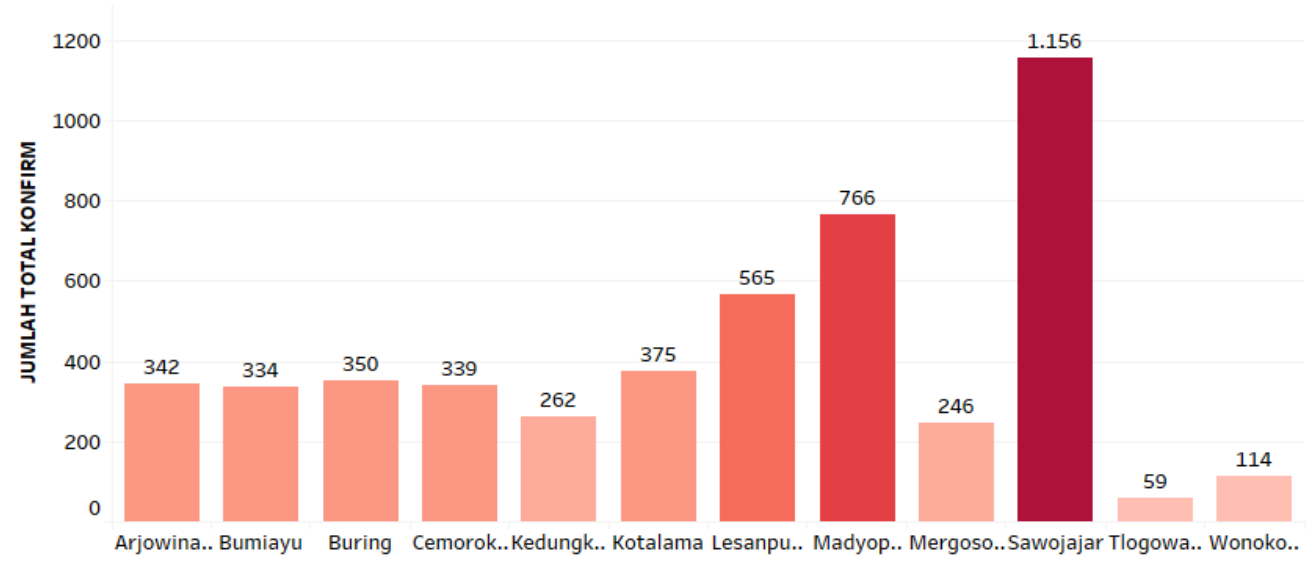


# SEBARAN JUMLAH TOTAL KASUS KONFIRMASI POSITIF COVID-19 SAMPAI HARI INI KECAMATAN KEDUNGKANDANG

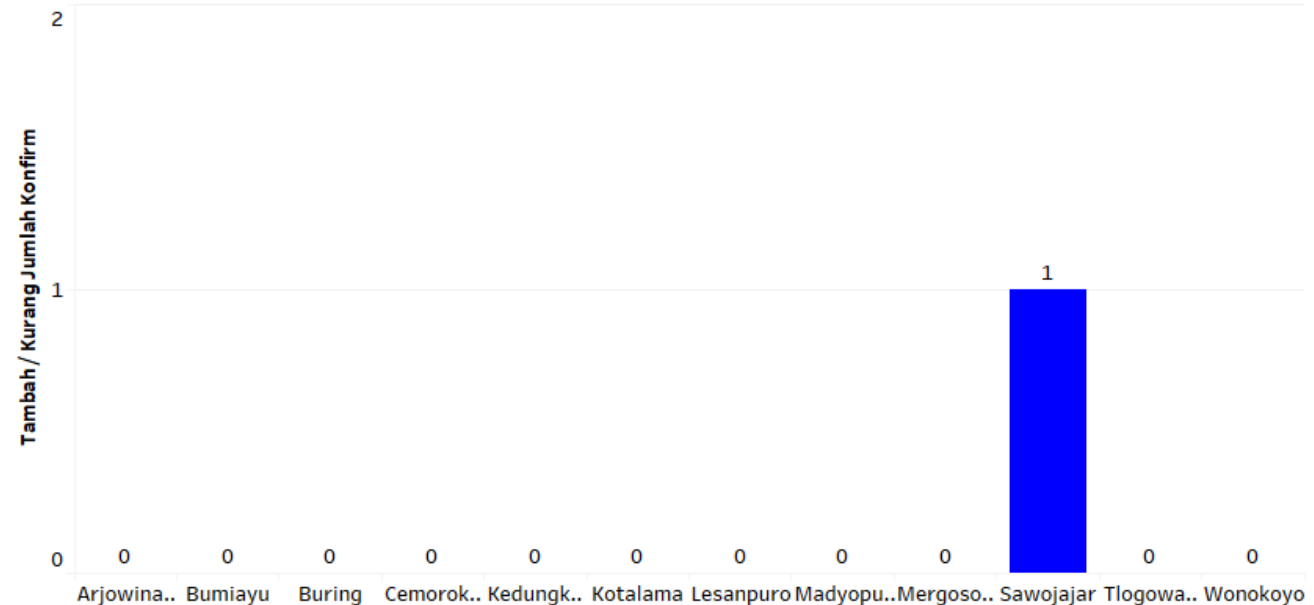
21 Januari 2023



Sumber Data : Dinkes Kota Malang

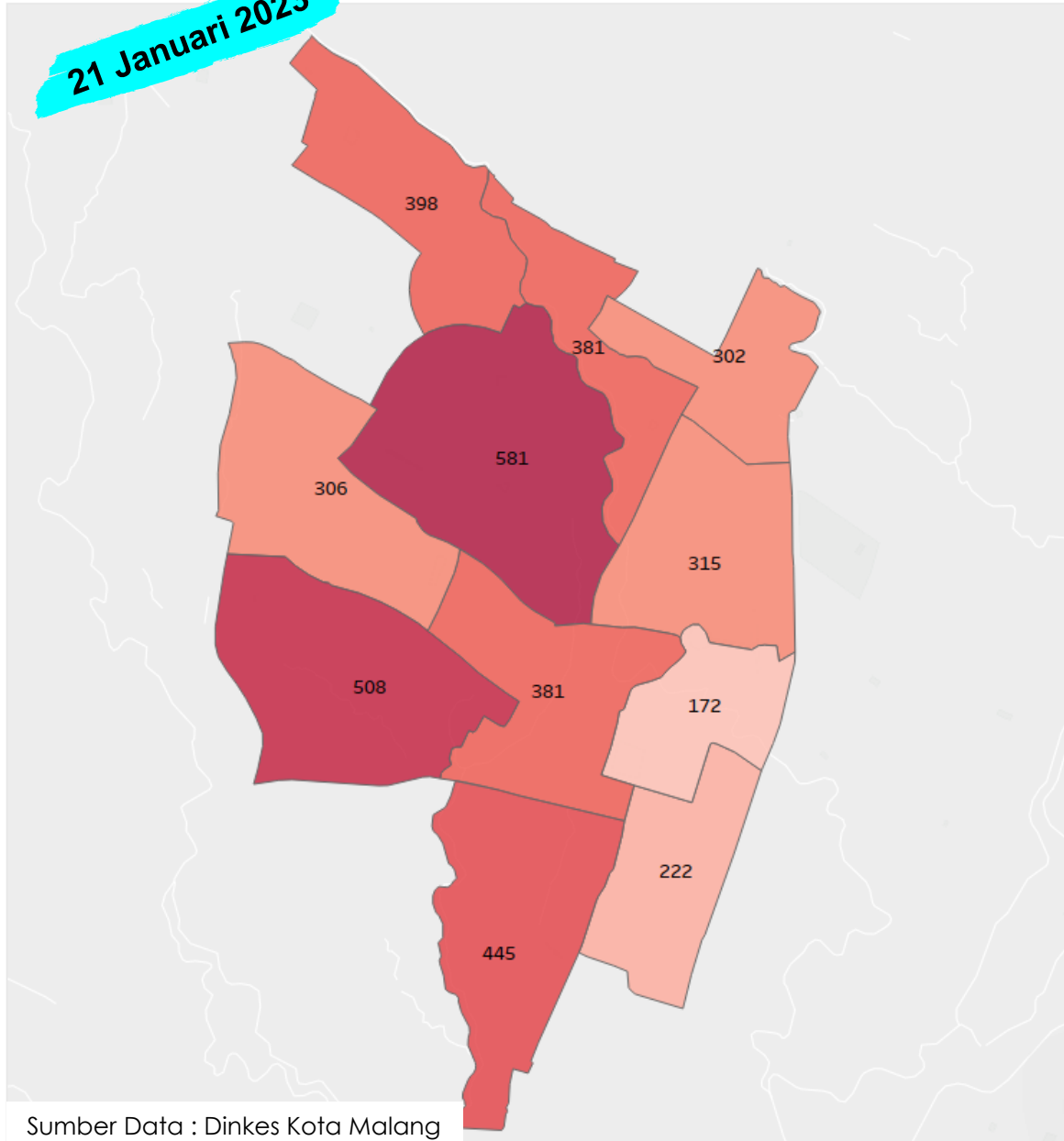


## JUMLAH TAMBAH / KURANG HARI INI

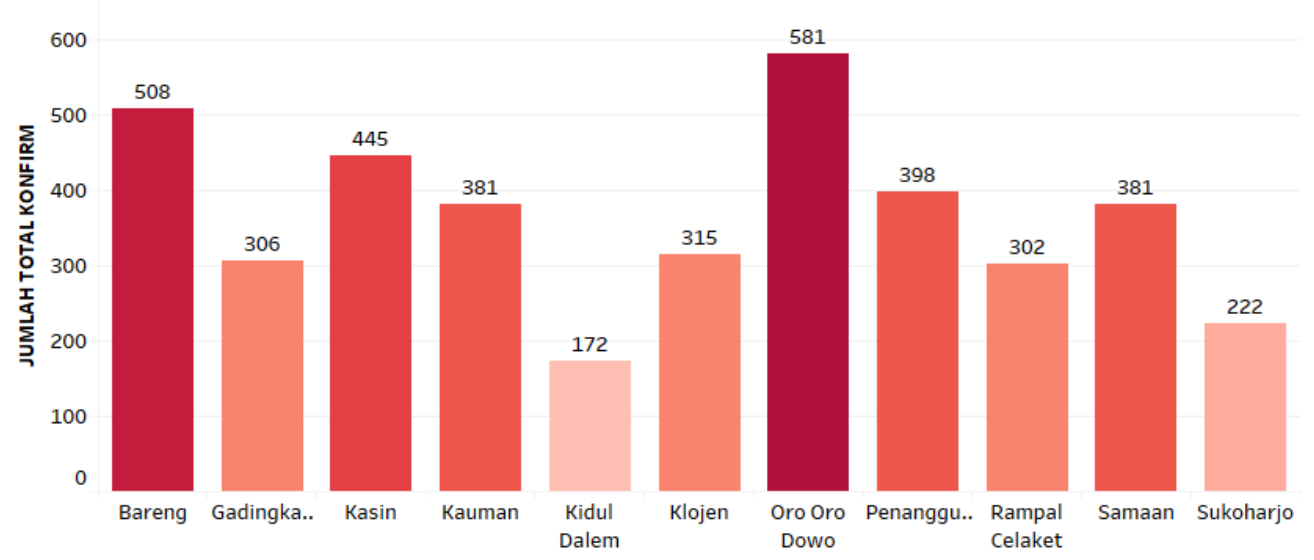


# SEBARAN JUMLAH TOTAL KASUS KONFIRMASI POSITIF COVID-19 SAMPAI HARI INI KECAMATAN KLOJEN


21 Januari 2023



Sumber Data : Dinkes Kota Malang

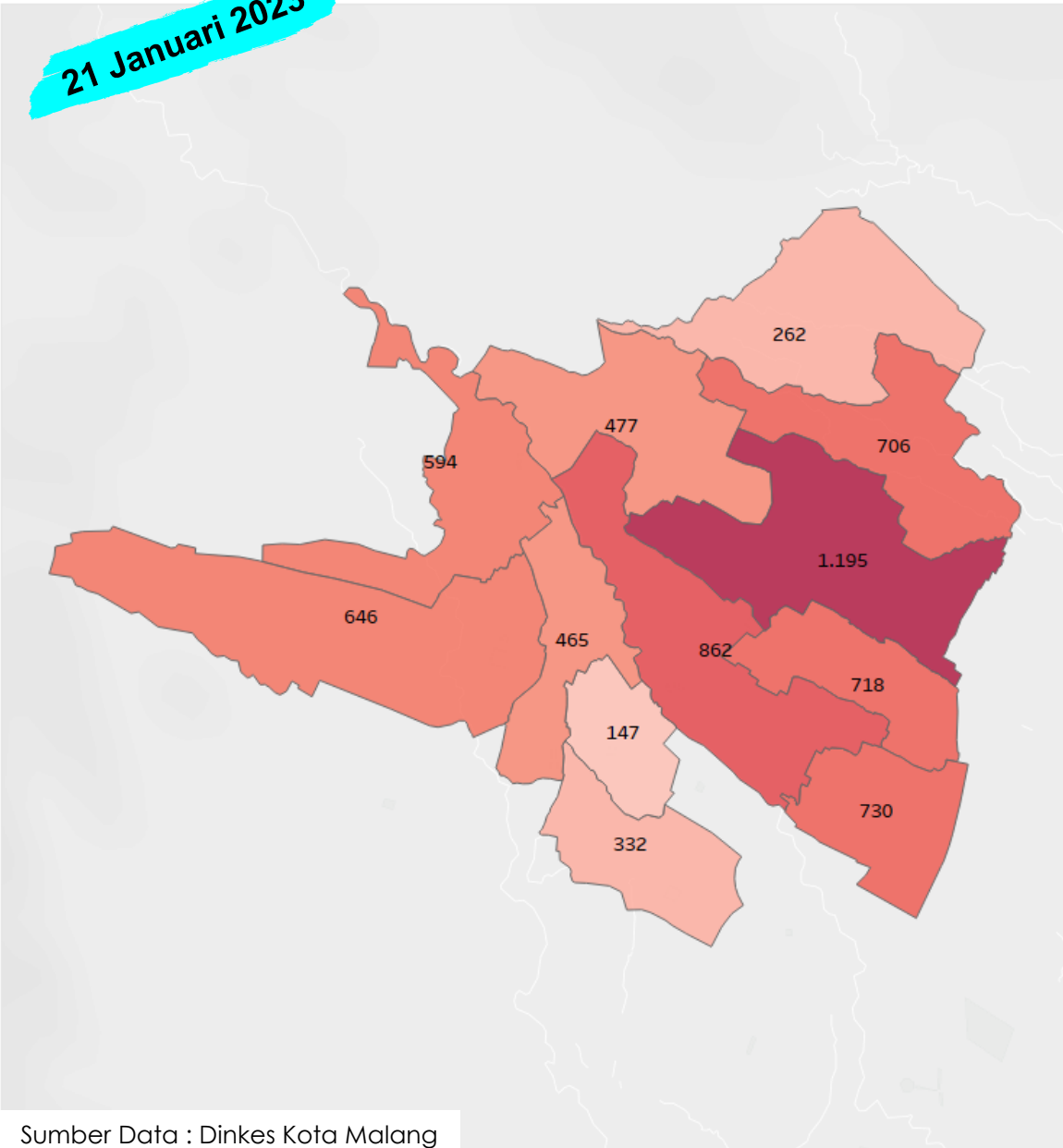


## JUMLAH TAMBAH / KURANG HARI INI

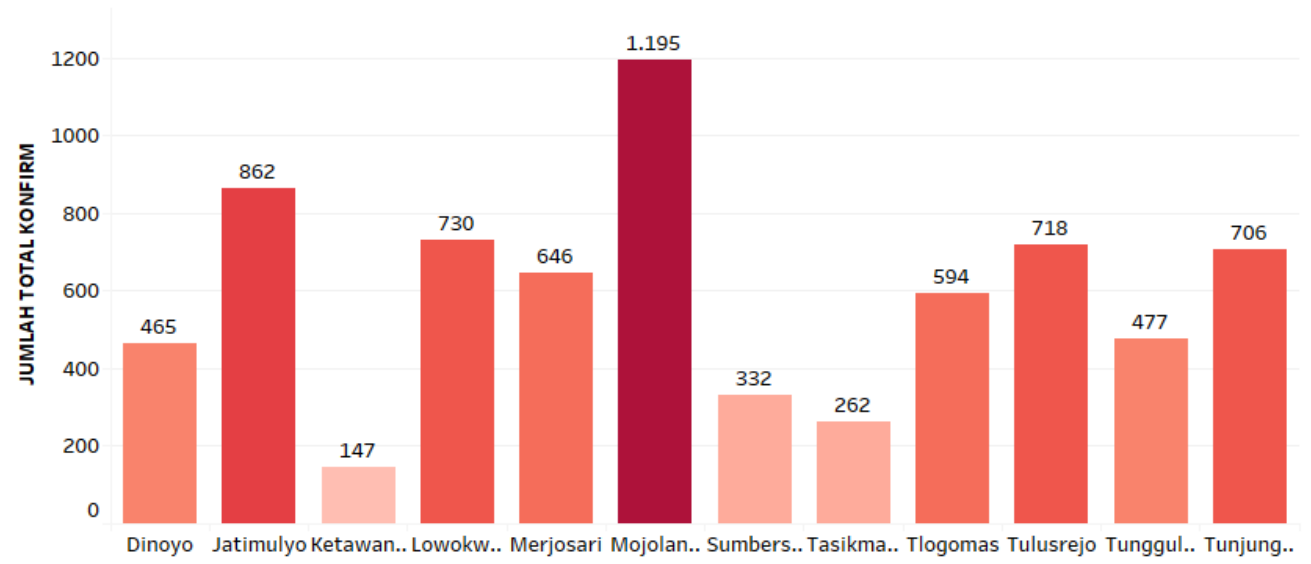


# SEBARAN JUMLAH TOTAL KASUS KONFIRMASI POSITIF COVID-19 SAMPAI HARI INI KECAMATAN LOWOKWARU

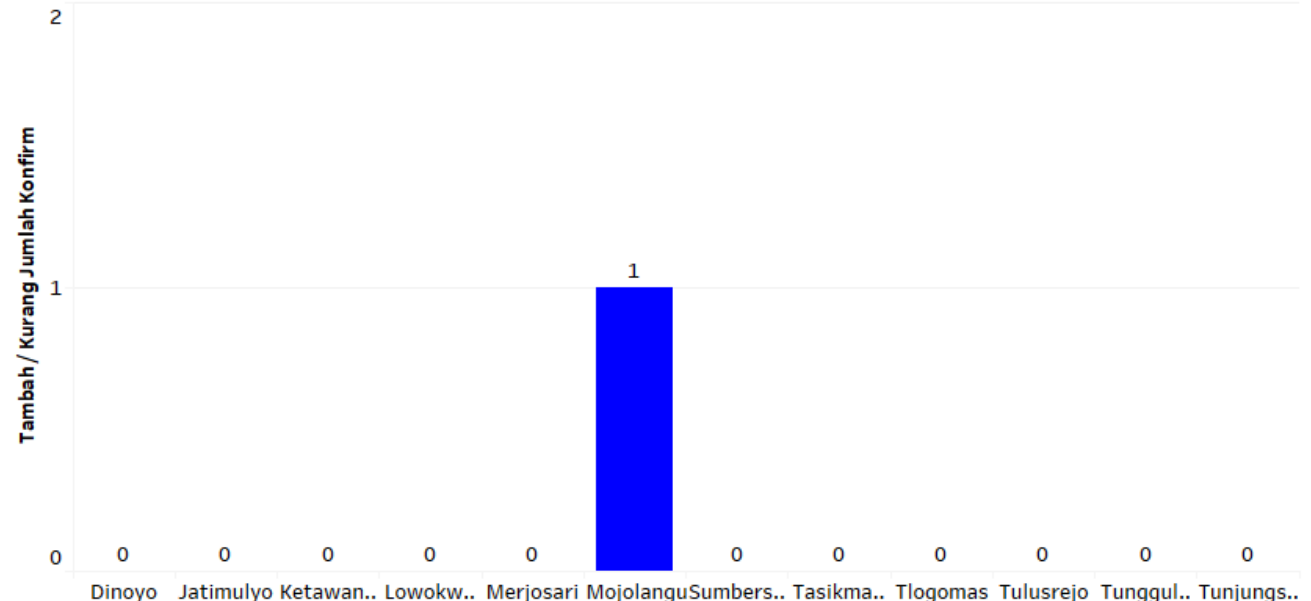
21 Januari 2023



Sumber Data : Dinkes Kota Malang



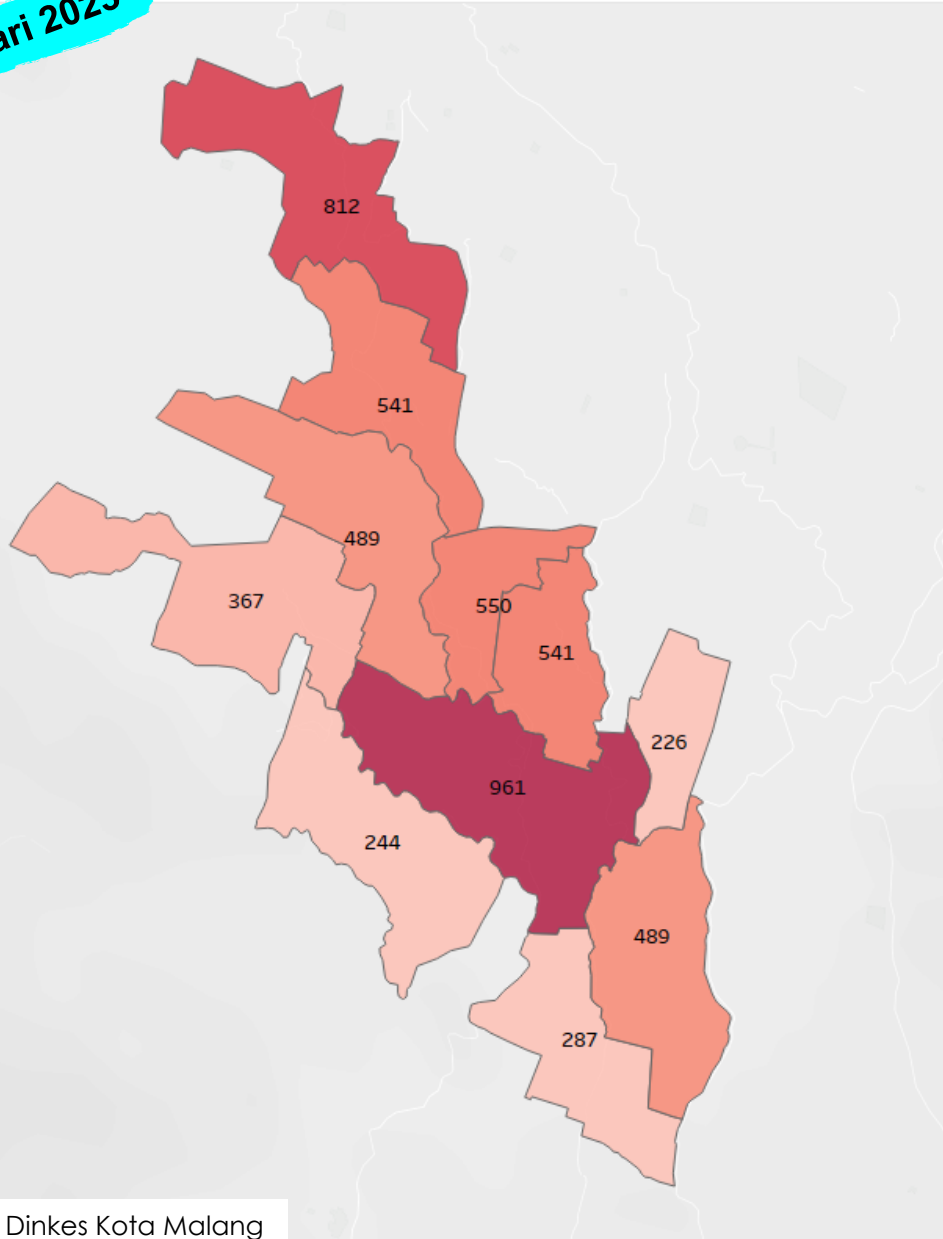
## JUMLAH TAMBAH / KURANG HARI INI



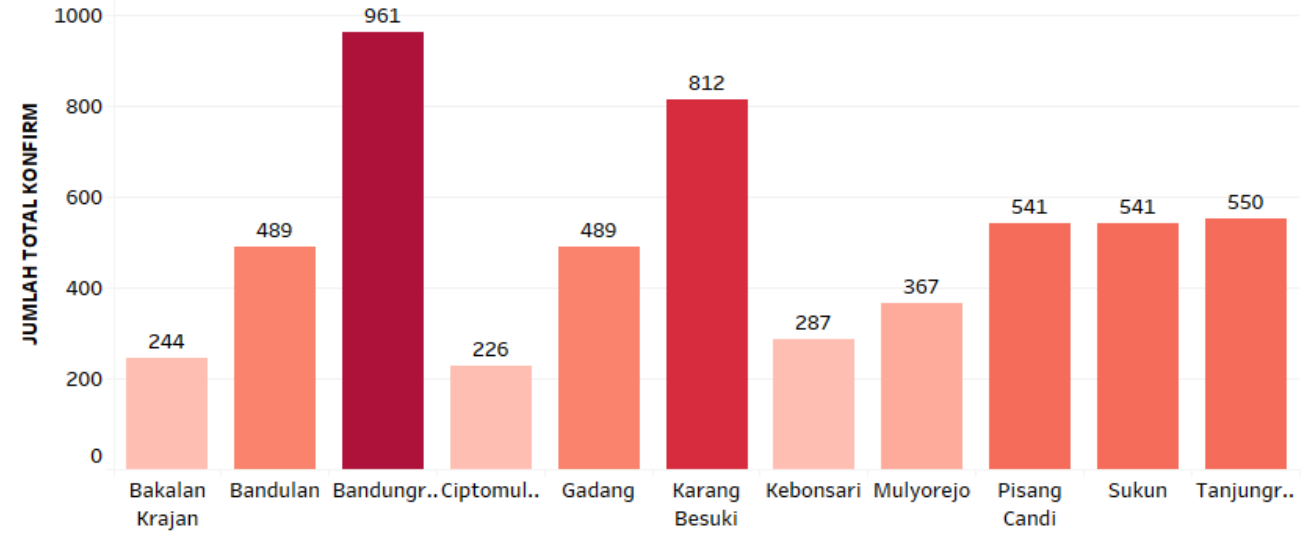


# SEBARAN JUMLAH TOTAL KASUS KONFIRMASI POSITIF COVID-19 SAMPAI HARI INI KECAMATAN SUKUN

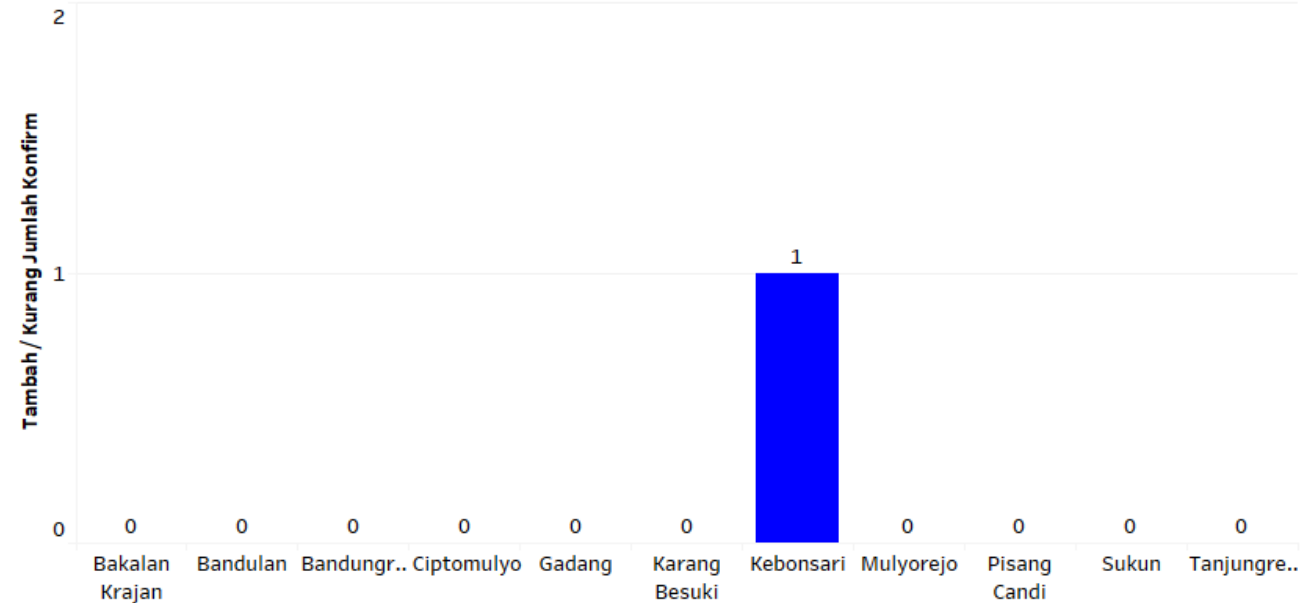
21 Januari 2023



Sumber Data : Dinkes Kota Malang

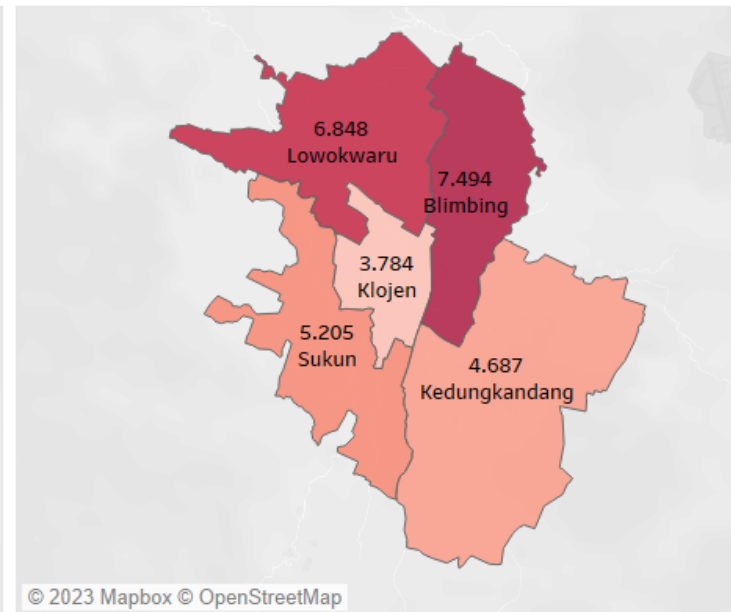
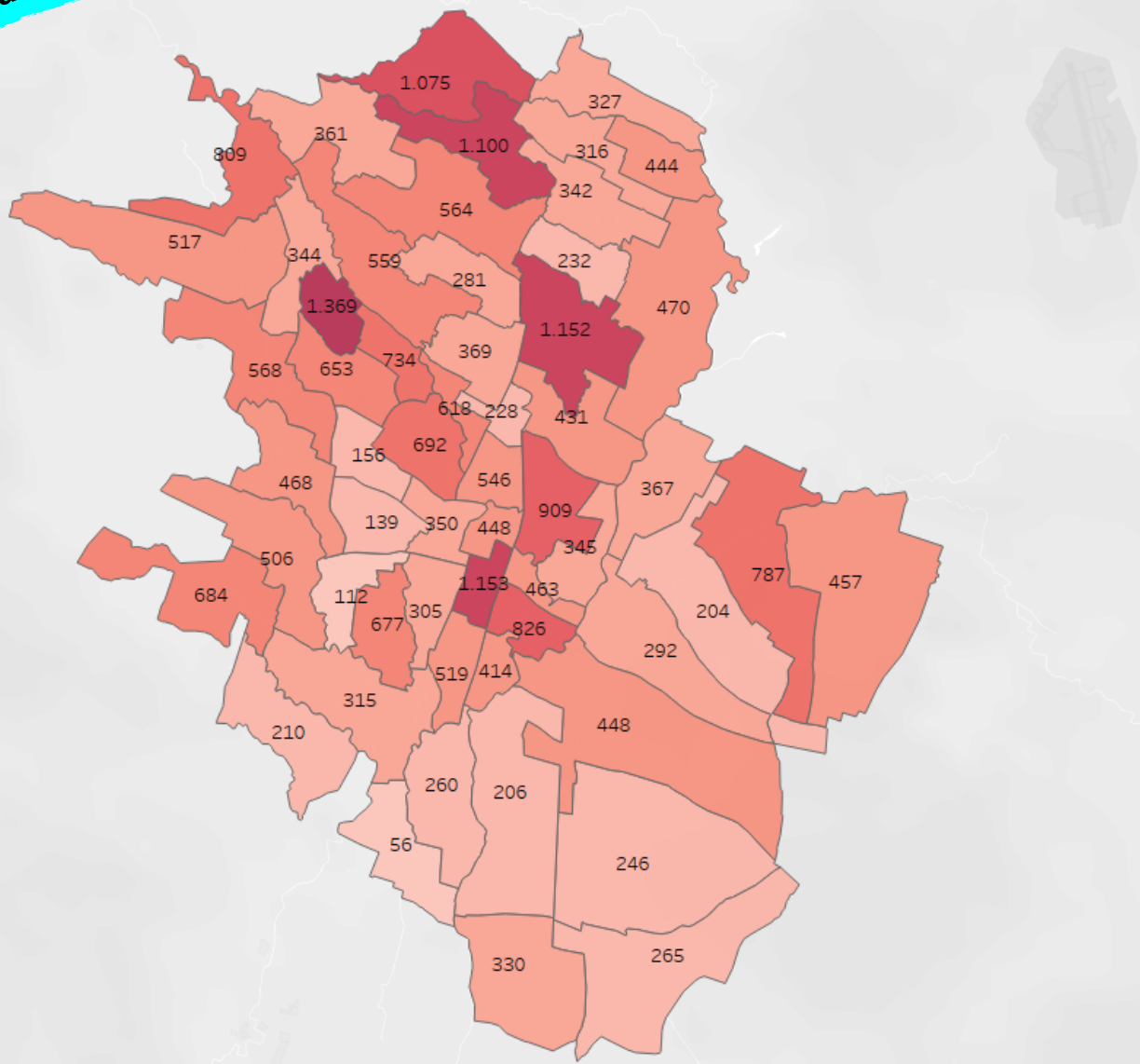


## JUMLAH TAMBAH / KURANG HARI INI



# PETA SEBARAN KASUS KONFIRMASI POSITIF COVID-19 ( SEMBUH )

21 Januari 2023

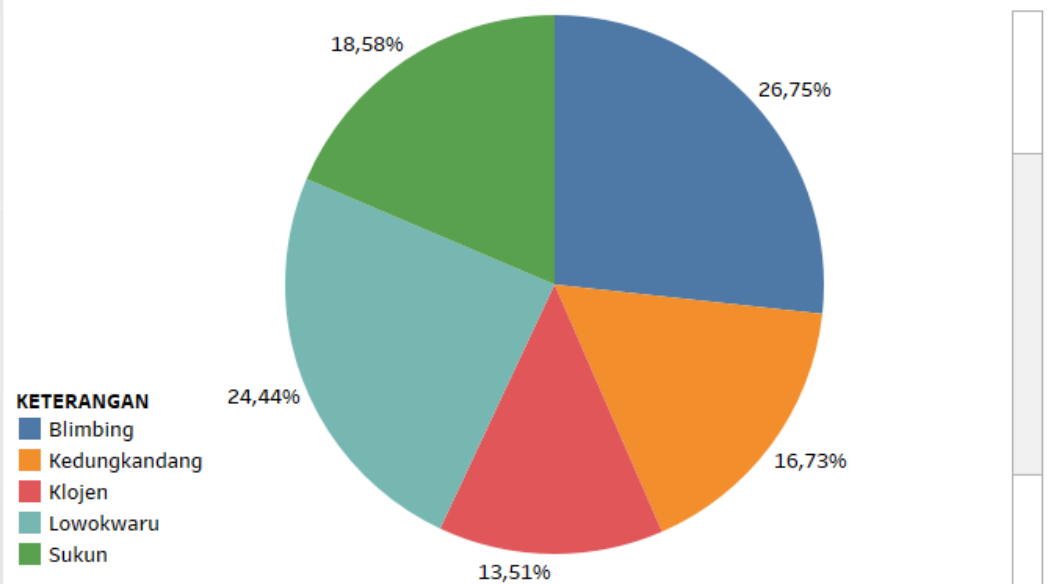


SEMBUH  
ALAMAT KOTA MLG

**28.018**

SEMBUH  
LUAR KOTA MLG

**2.763**

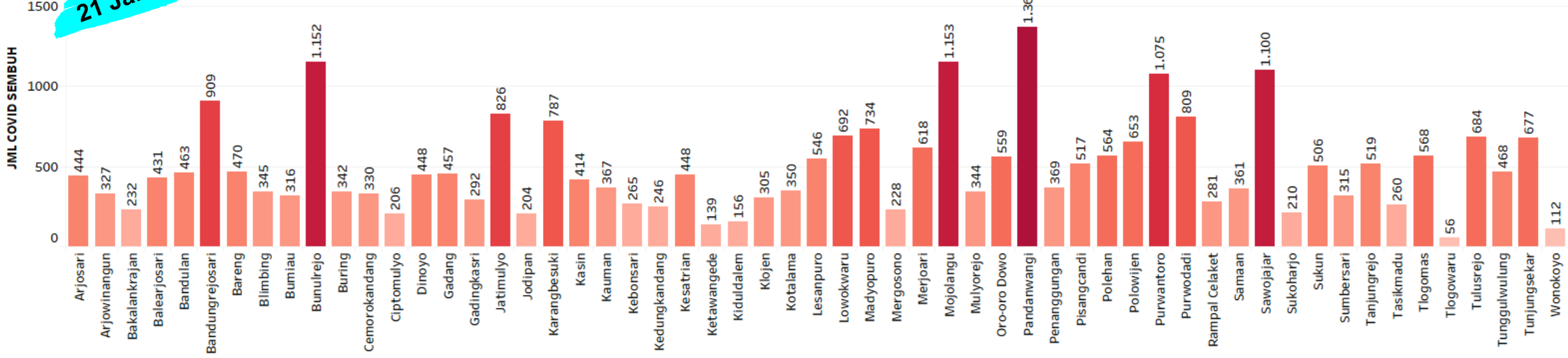


**KETERANGAN**  
Blimbing  
Kedungkandang  
Klojen  
Lowokwaru  
Sukun

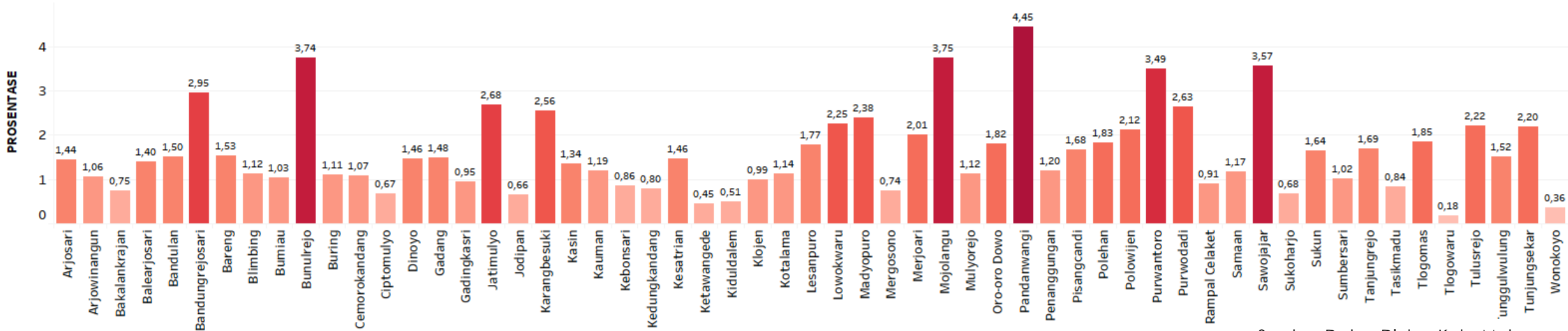
Sumber Data : Dinkes Kota Malang

# SEBARAN JUMLAH TOTAL KASUS KONFIRMASI YANG SEMBUH SAMPAI HARI INI SE-KOTA MALANG

21 Januari 2023

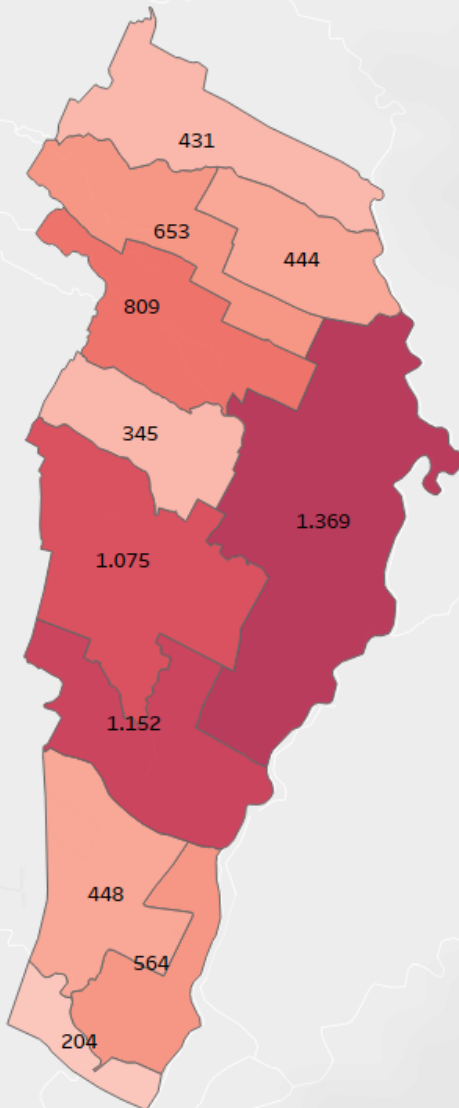


## PROSENTASE PASIEN SEMBUH PERKELURAHAN DIBANDING JUMLAH TINGKAT KOTA

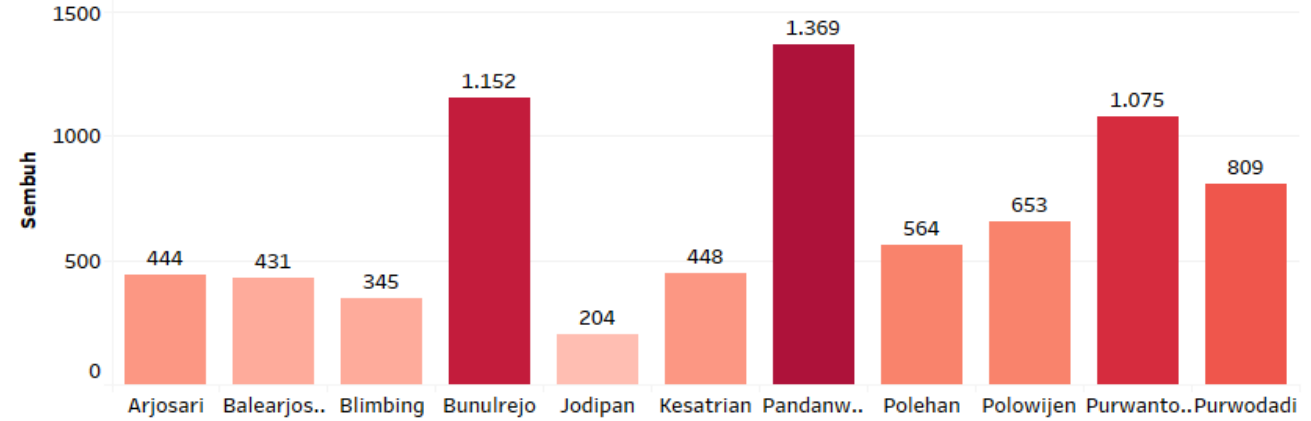


# SEBARAN JUMLAH TOTAL KASUS KONFIRMASI YANG SEMBUH SAMPAI HARI INI KECAMATAN BLIMBING

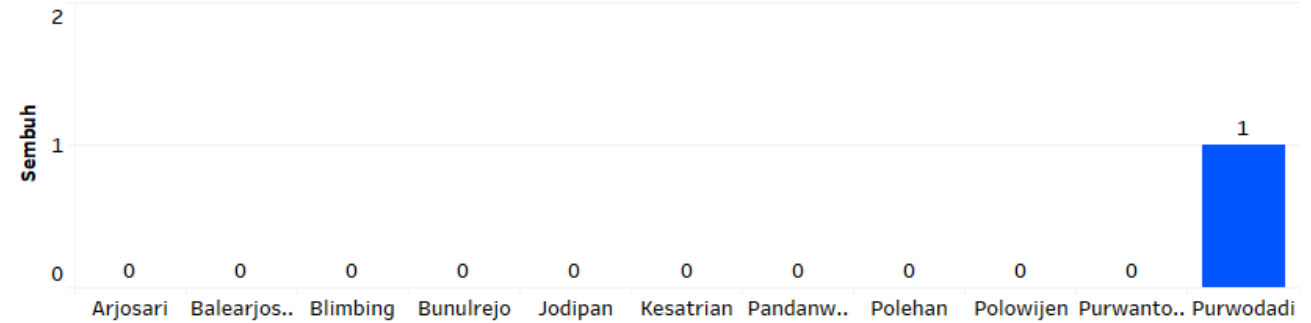
21 Januari 2023



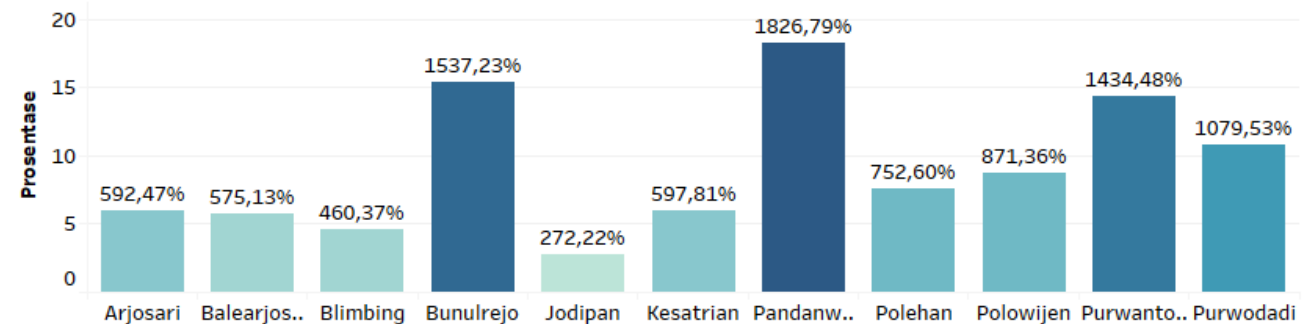
Sumber Data : Dinkes Kota Malang



## JUMLAH TAMBAH / KURANG HARI INI

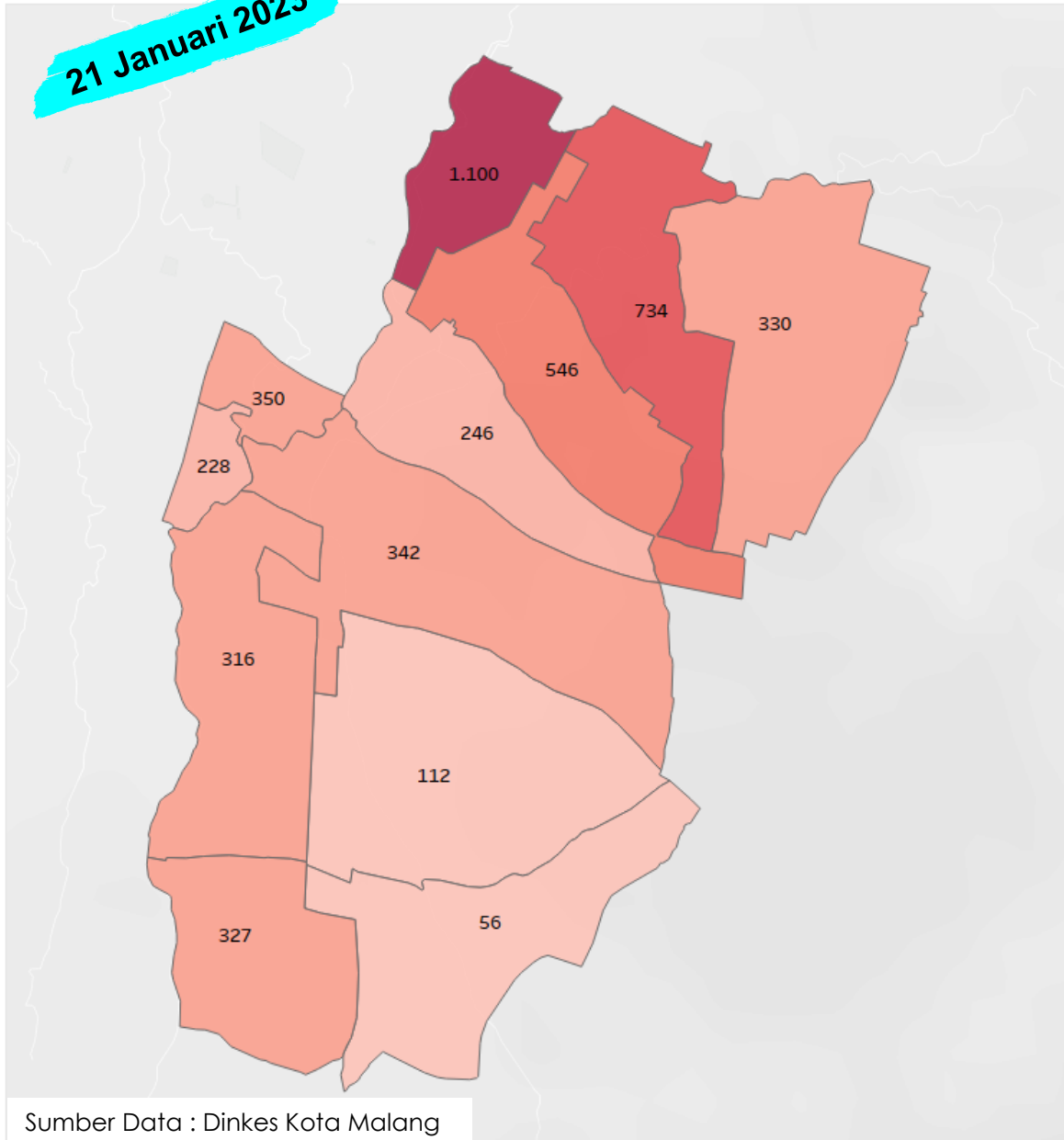


## PROSENTASE DIBANDING JUMLAH TOTAL KONFIRMASI KELURAHAN

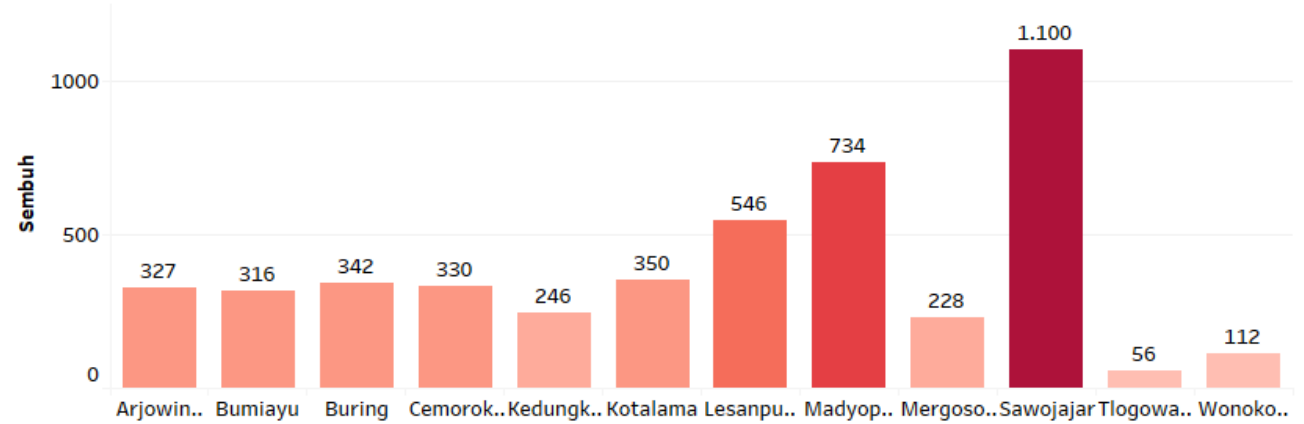


# SEBARAN JUMLAH TOTAL KASUS KONFIRMASI YANG SEMBUH SAMPAI HARI INI KECAMATAN KEDUNGKANDANG

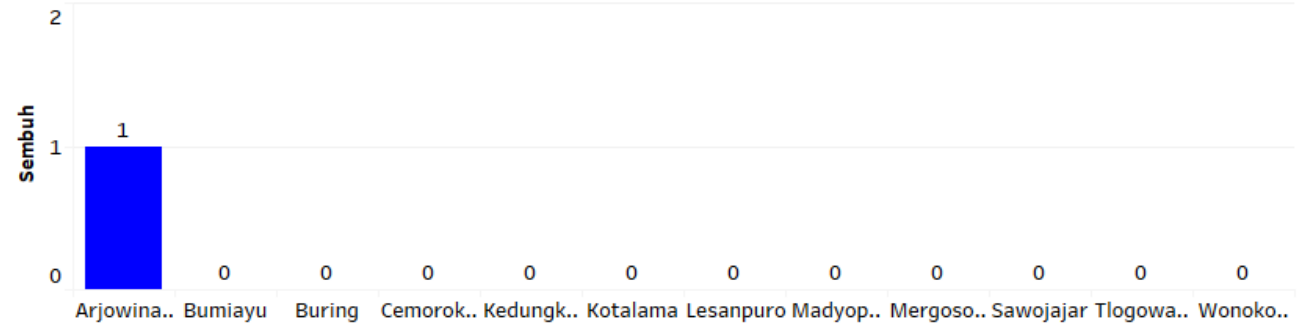
21 Januari 2023



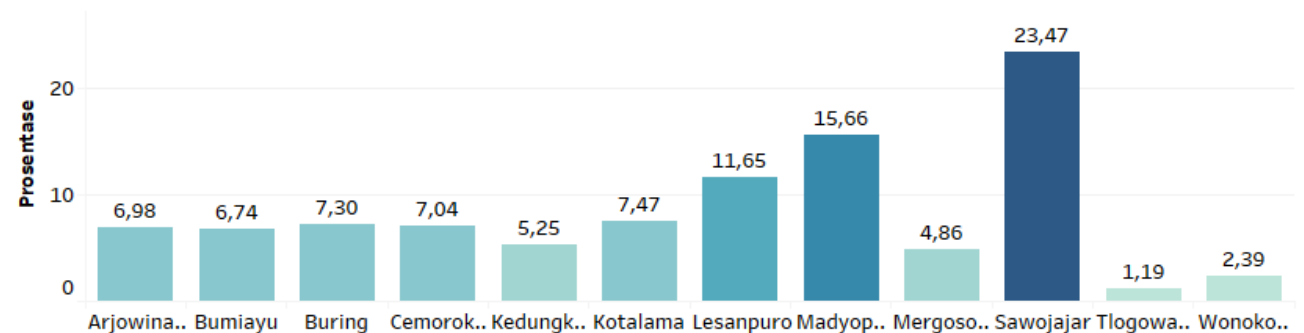
Sumber Data : Dinkes Kota Malang



JUMLAH TAMBAH / KURANG HARI INI

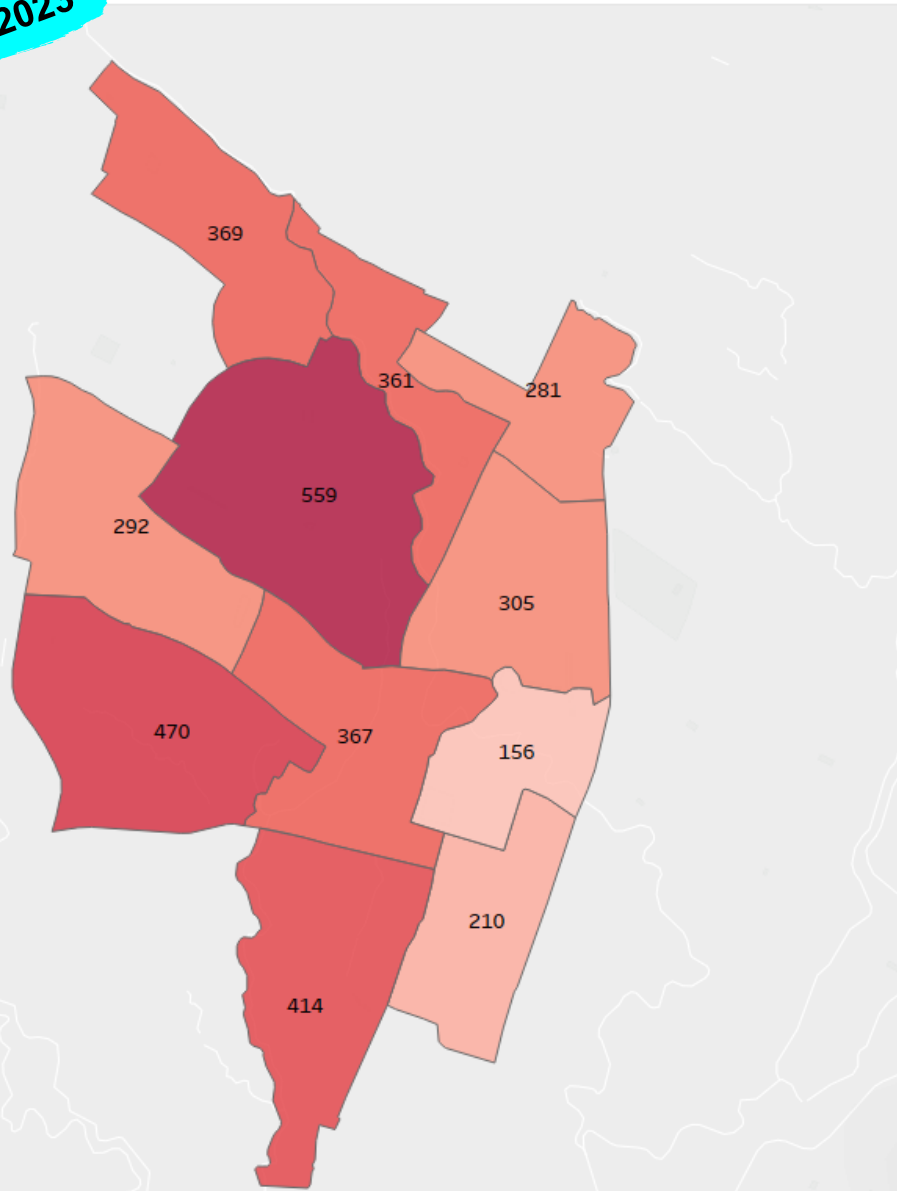


PROSENTASE DIBANDING JUMLAH TOTAL KONFIRMASI KELURAHAN

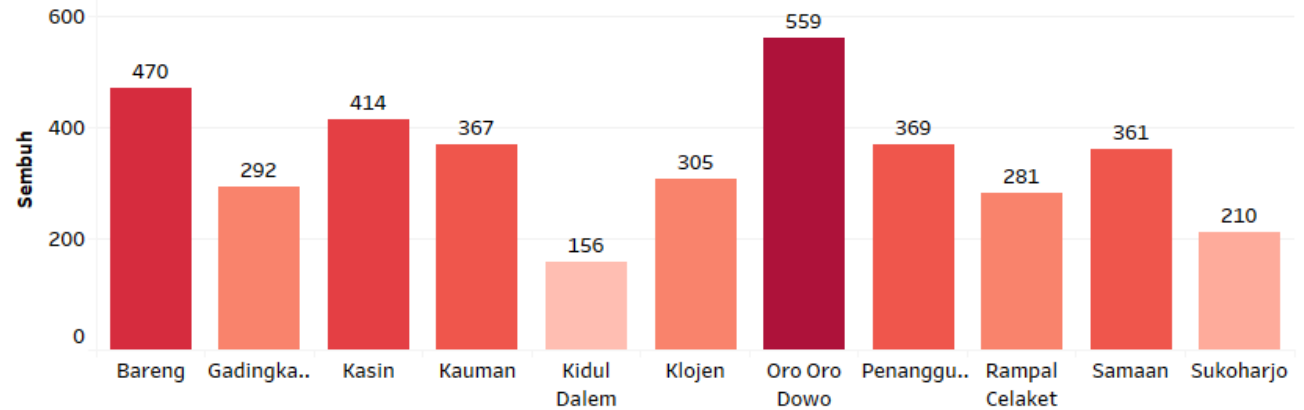


# SEBARAN JUMLAH TOTAL KASUS KONFIRMASI YANG SEMBUH SAMPAI HARI INI KECAMATAN KLOJEN

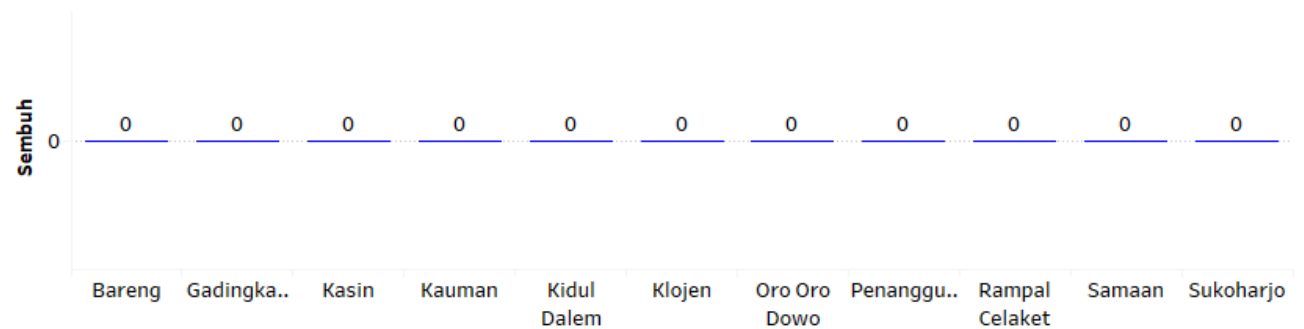
21 Januari 2023



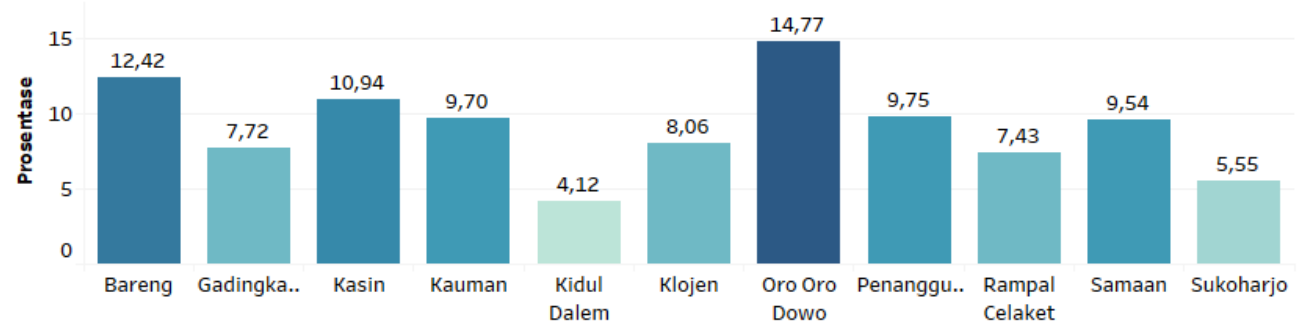
Sumber Data : Dinkes Kota Malang



## JUMLAH TAMBAH / KURANG HARI INI

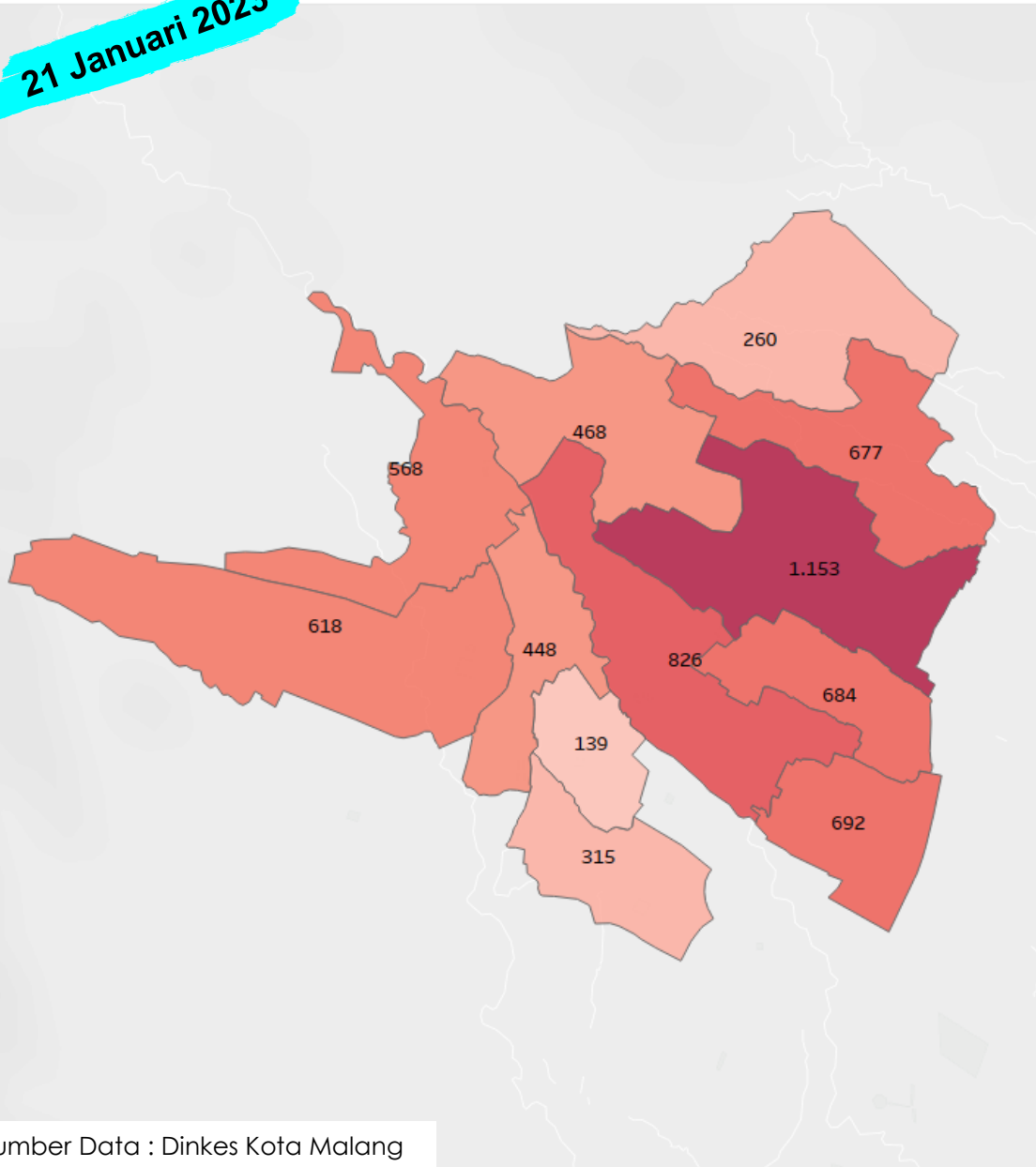


## PROSENTASE DIBANDING JUMLAH TOTAL KONFIRMASI KELURAHAN

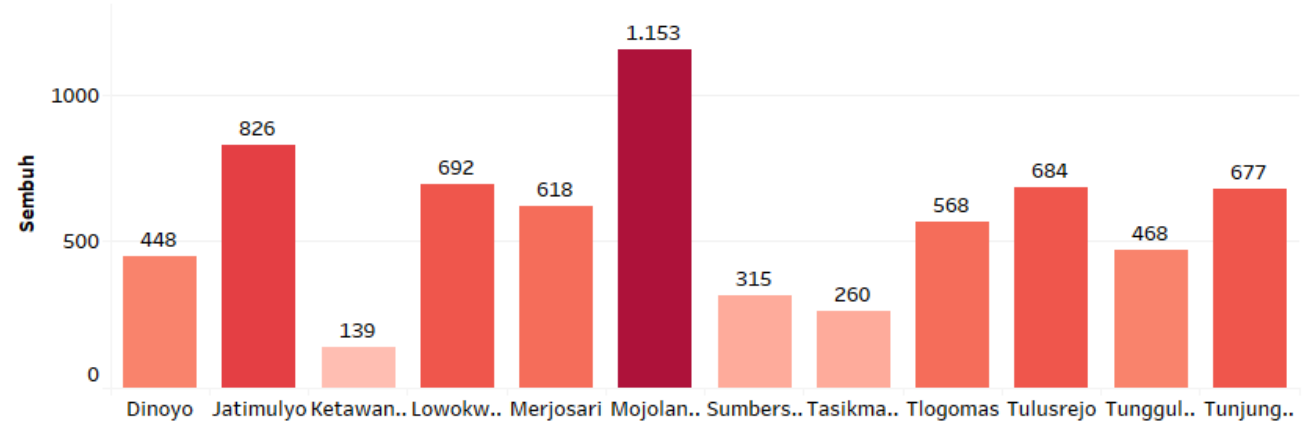


# SEBARAN JUMLAH TOTAL KASUS KONFIRMASI YANG SEMBUH SAMPAI HARI INI KECAMATAN LOWOKWARU

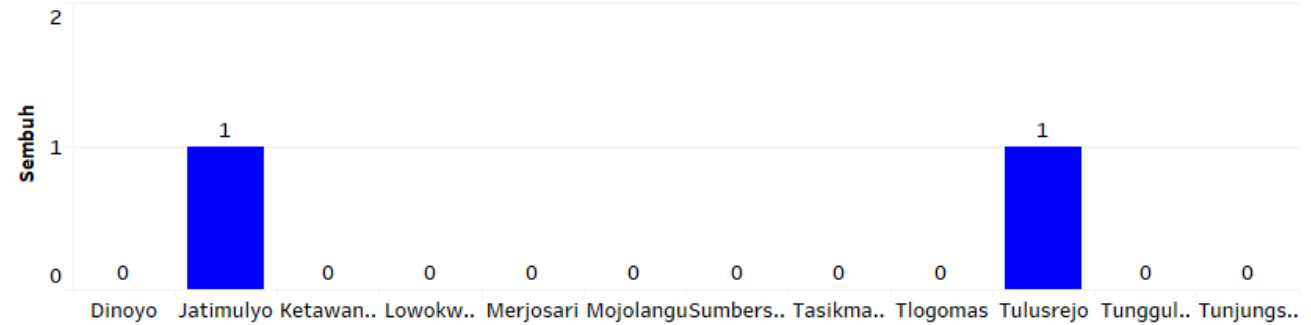
21 Januari 2023



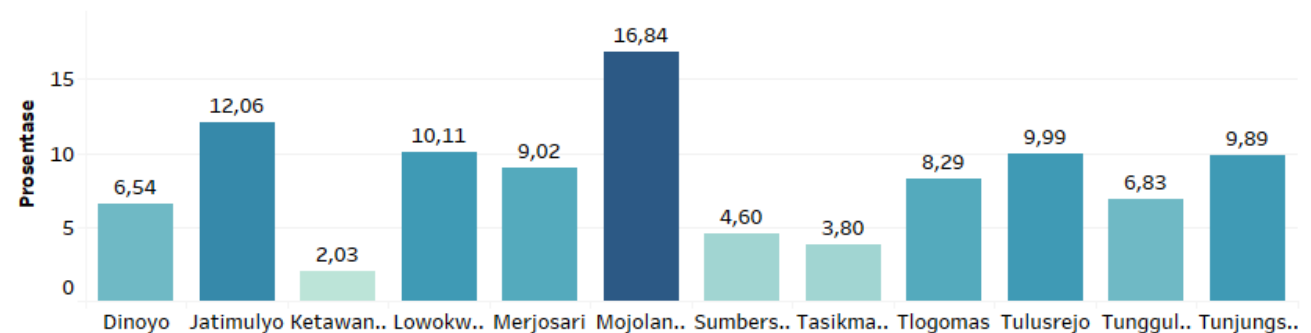
Sumber Data : Dinkes Kota Malang



## JUMLAH TAMBAH / KURANG HARI INI

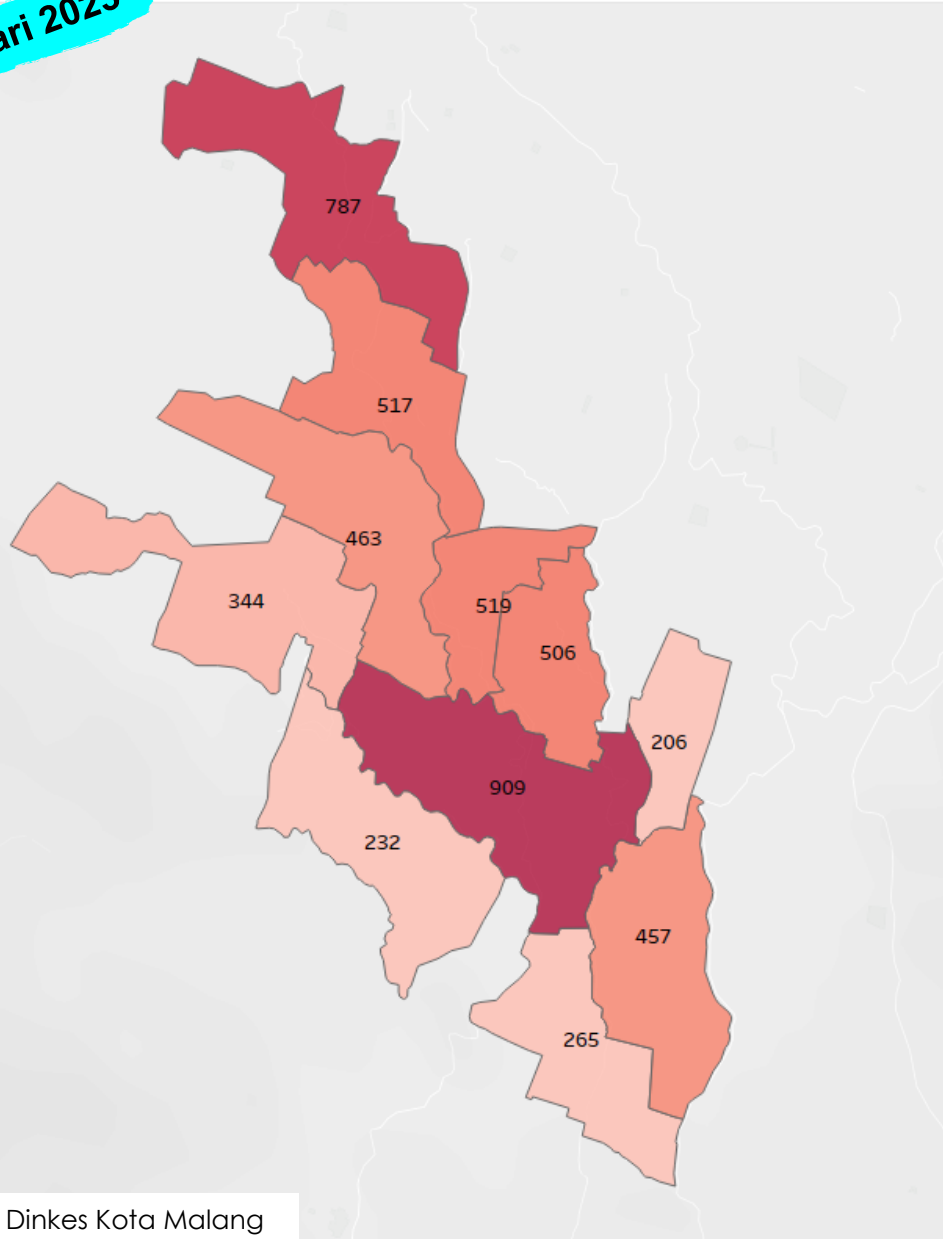


## PROSENTASE DIBANDING JUMLAH TOTAL KONFIRMASI KELURAHAN

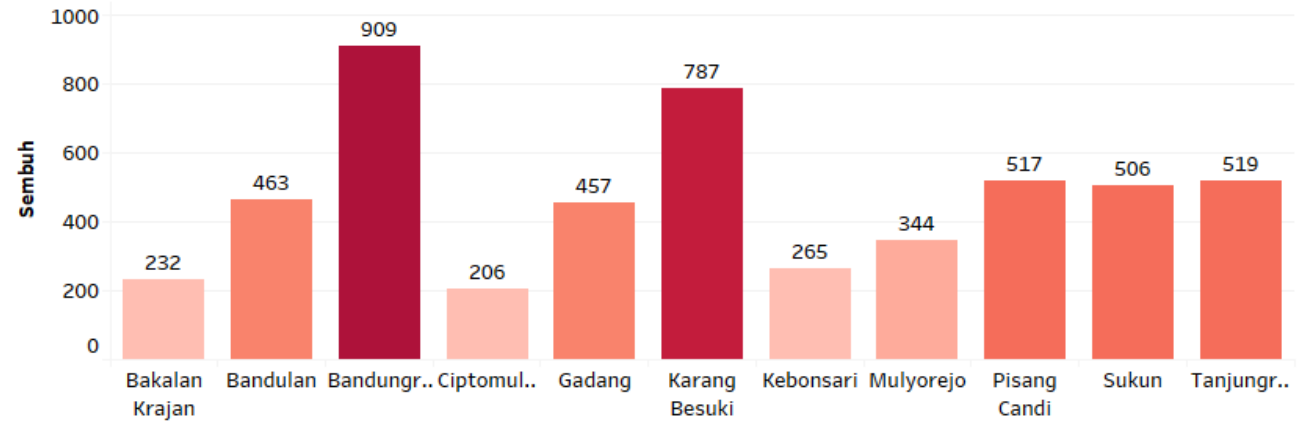


# SEBARAN JUMLAH TOTAL KASUS KONFIRMASI YANG SEMBUH SAMPAI HARI INI KECAMATAN SUKUN

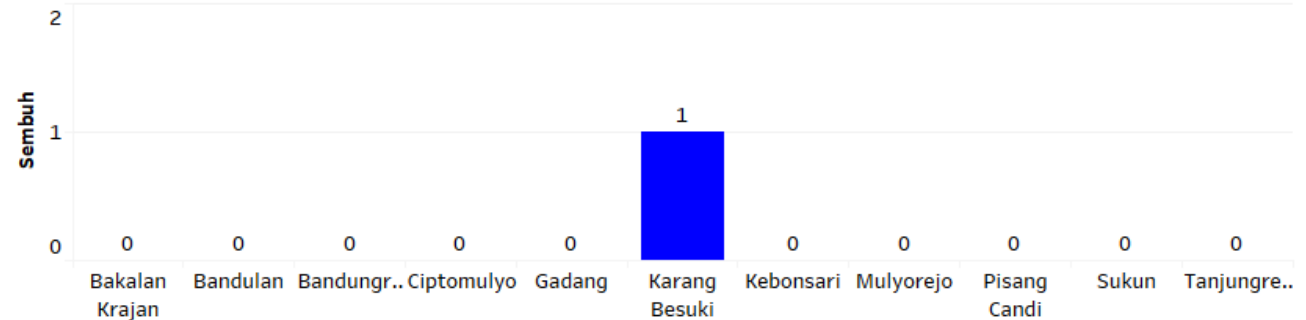
21 Januari 2023



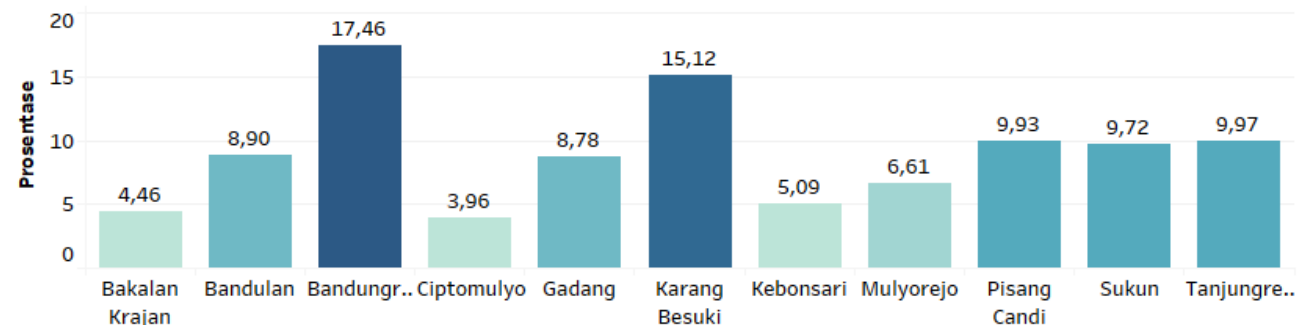
Sumber Data : Dinkes Kota Malang



## JUMLAH TAMBAH / KURANG HARI INI



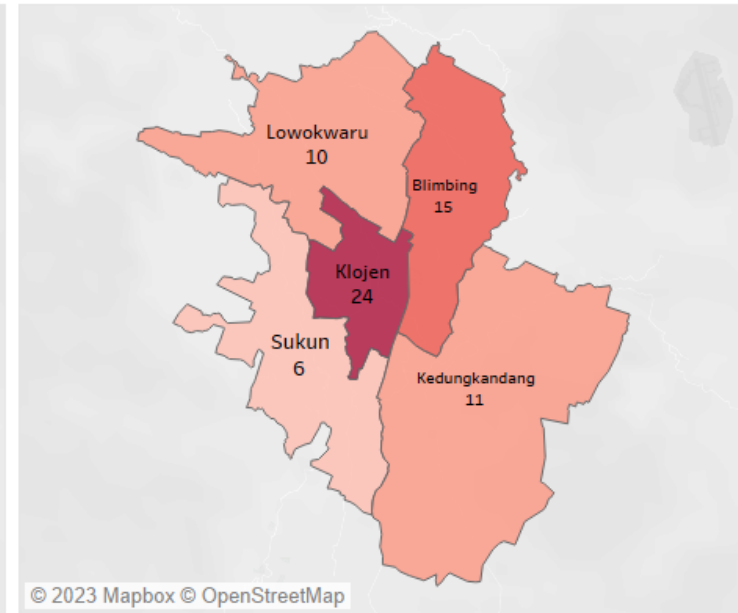
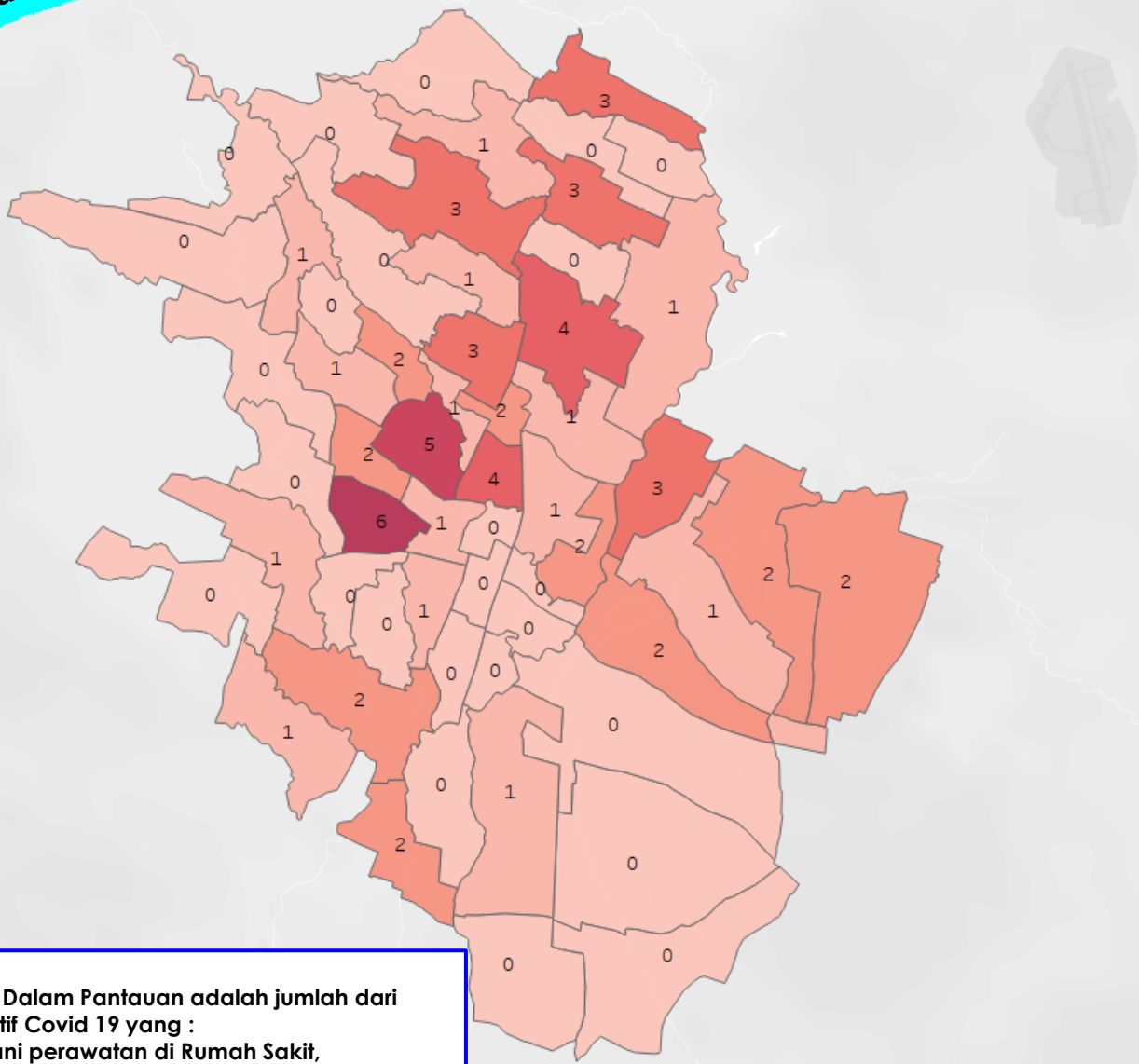
## PROSENTASE DIBANDING JUMLAH TOTAL KONFIRMASI KELURAHAN





# PETA SEBARAN KASUS KONFIRMASI POSITIF COVID-19 ( PASIEN DALAM PEMANTAUAN )

21 Januari 2023



KASUS AKTIF  
ALAMAT KOTA MLG

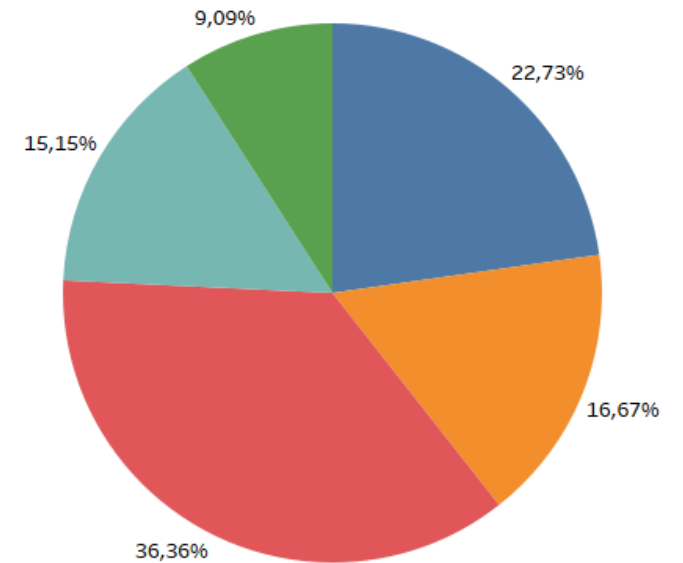
66

KASUS AKTIF  
LUAR KOTA MLG

0

© 2023 Mapbox © OpenStreetMap

**KETERANGAN**  
■ Blimbing  
■ Kedungkandang  
■ Klojen  
■ Lowokwaru  
■ Sukun

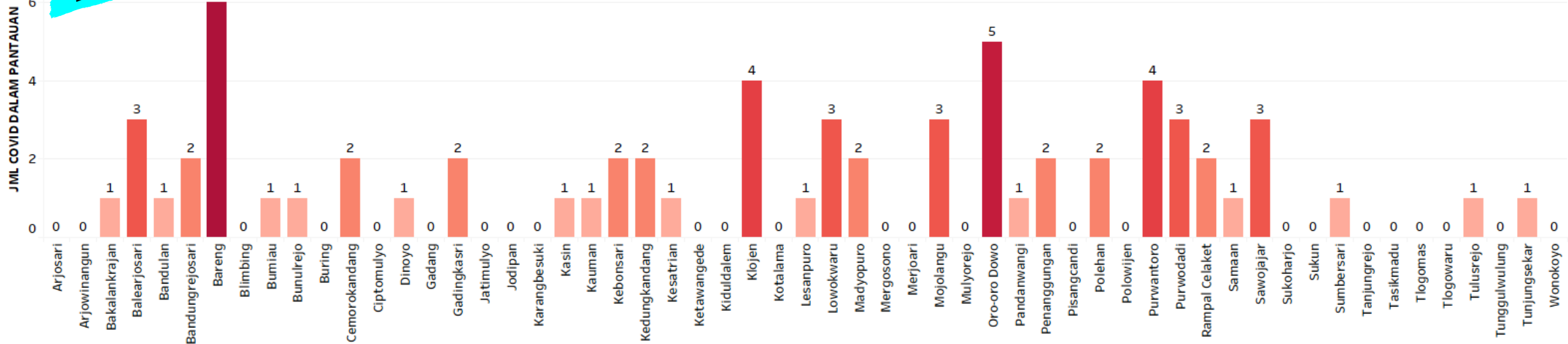


**Catatan :**  
Konfirmasi Positif Dalam Pantauan adalah jumlah dari terkonfirmasi positif Covid 19 yang :  
- sedang menjalani perawatan di Rumah Sakit,  
- sedang menjalani perawatan/isolasi di Isother,  
- sedang menjalani rawat jalan/isolasi mandiri di rumah.

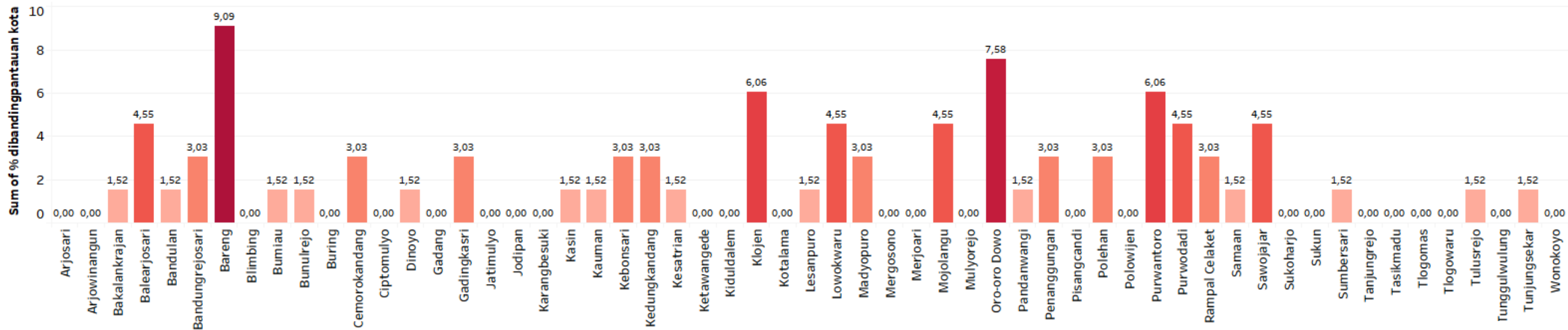
Sumber Data : Dinkes Kota Malang

# SEBARAN JUMLAH KASUS KONFIRMASI DALAM PANTAUAN SAMPAI HARI INI SE-KOTA MALANG

21 Januari 2023

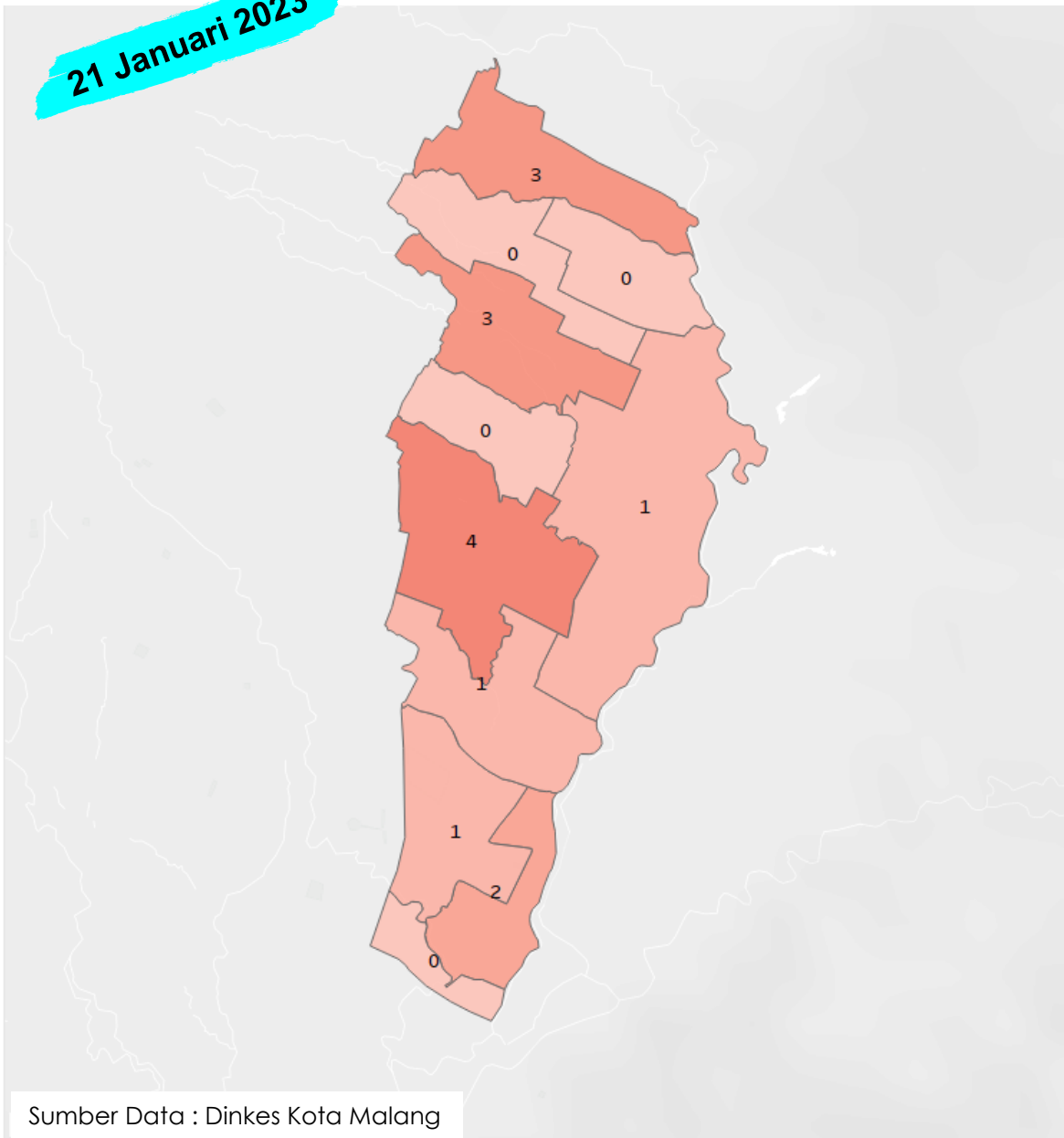


## PROSENTASE PASIEN DALAM PANTAUAN PERKELURAHAN DIBANDING JUMLAH TINGKAT KOTA

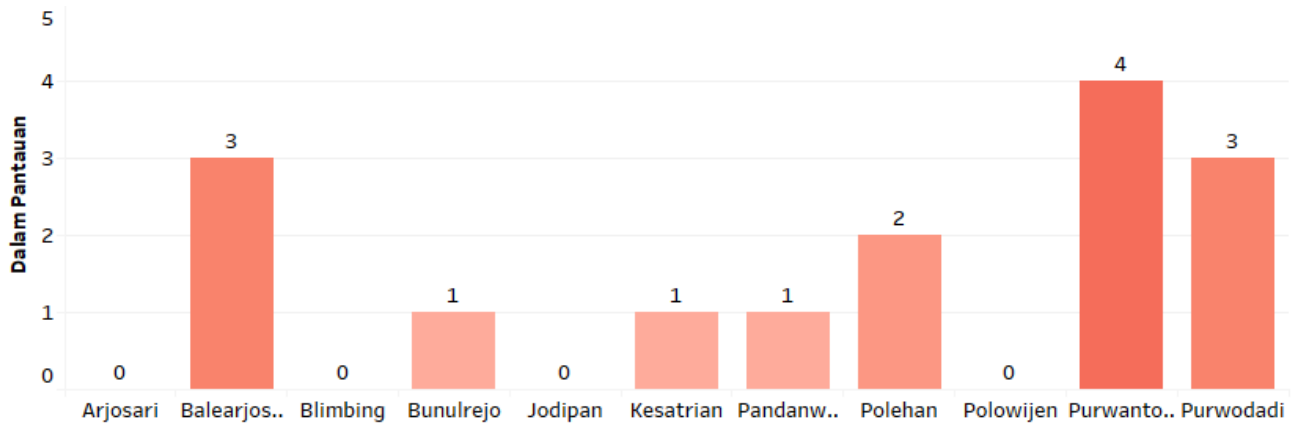


# SEBARAN JUMLAH KASUS KONFIRMASI DALAM PANTAUAN SAMPAI HARI INI KECAMATAN BLIMBING

21 Januari 2023



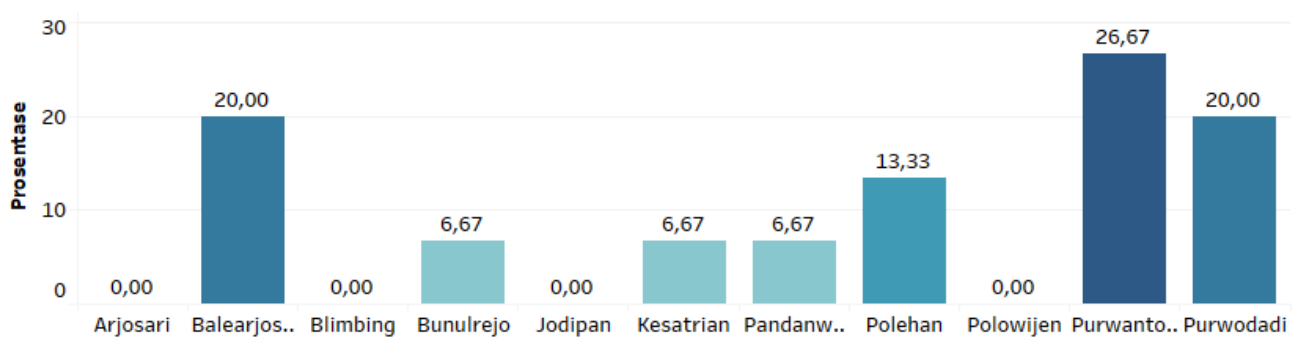
Sumber Data : Dinkes Kota Malang



## JUMLAH TAMBAH / KURANG HARI INI

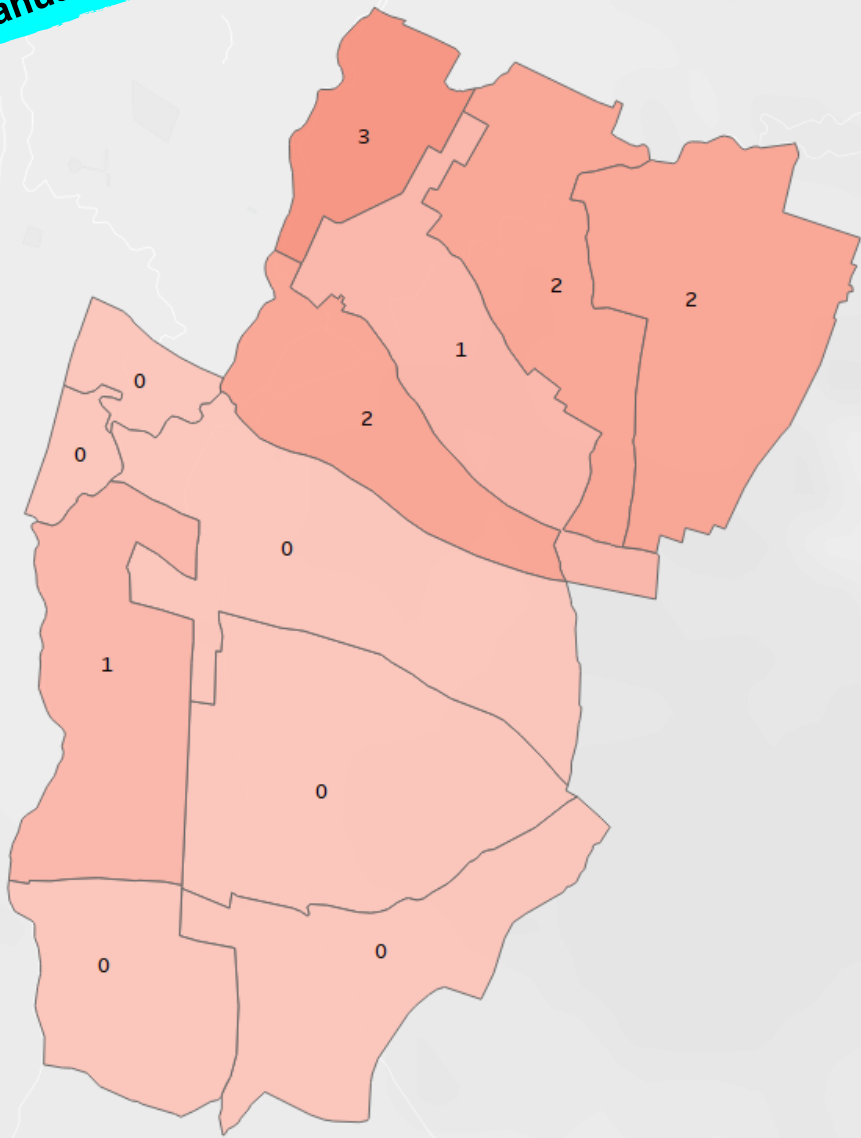


## PROSENTASE DIBANDING JUMLAH TOTAL KONFIRMASI KELURAHAN

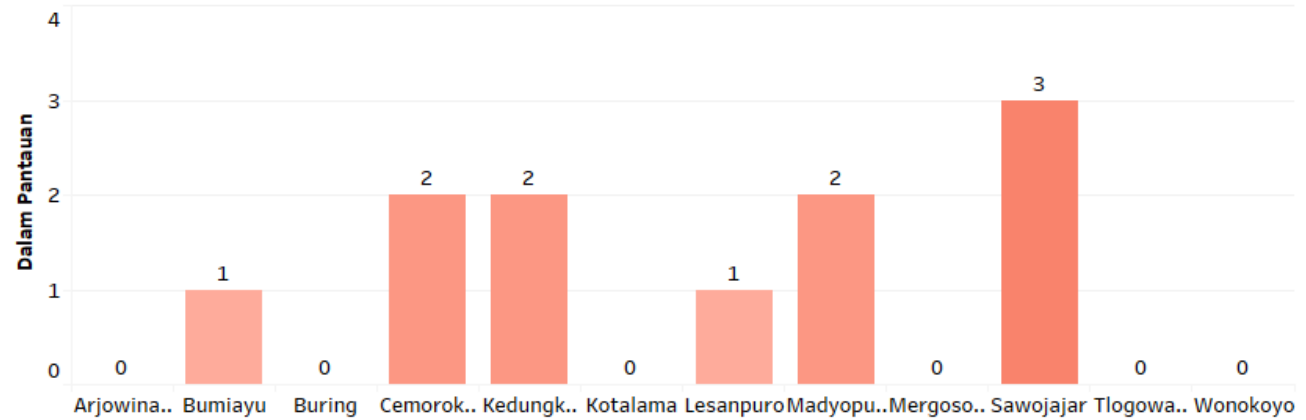


# SEBARAN JUMLAH KASUS KONFIRMASI DALAM PANTAUAN SAMPAI HARI INI KECAMATAN KEDUNGKANDANG

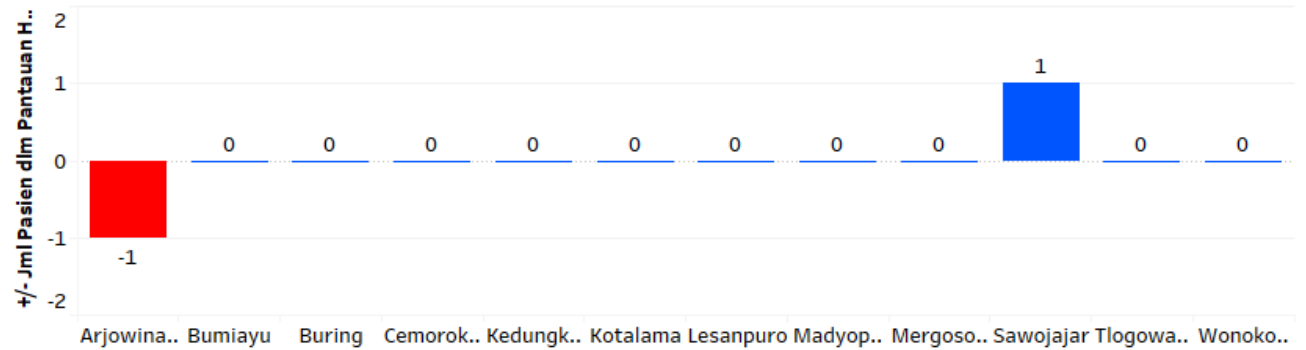
21 Januari 2023



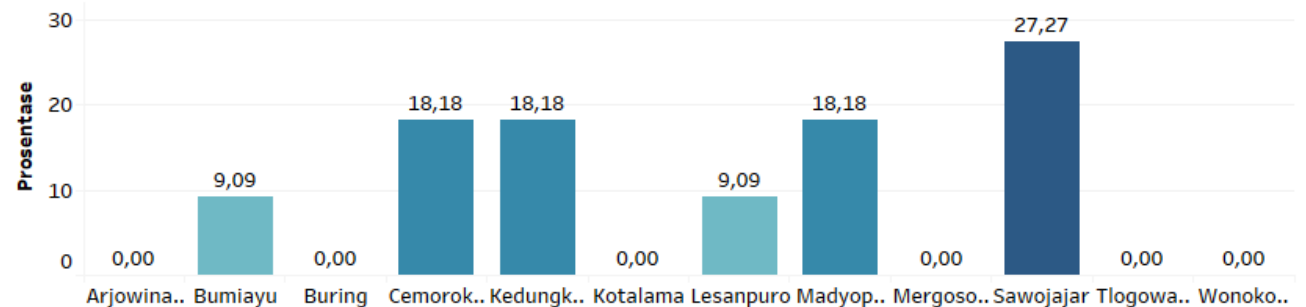
Sumber Data : Dinkes Kota Malang



## JUMLAH TAMBAH / KURANG HARI INI

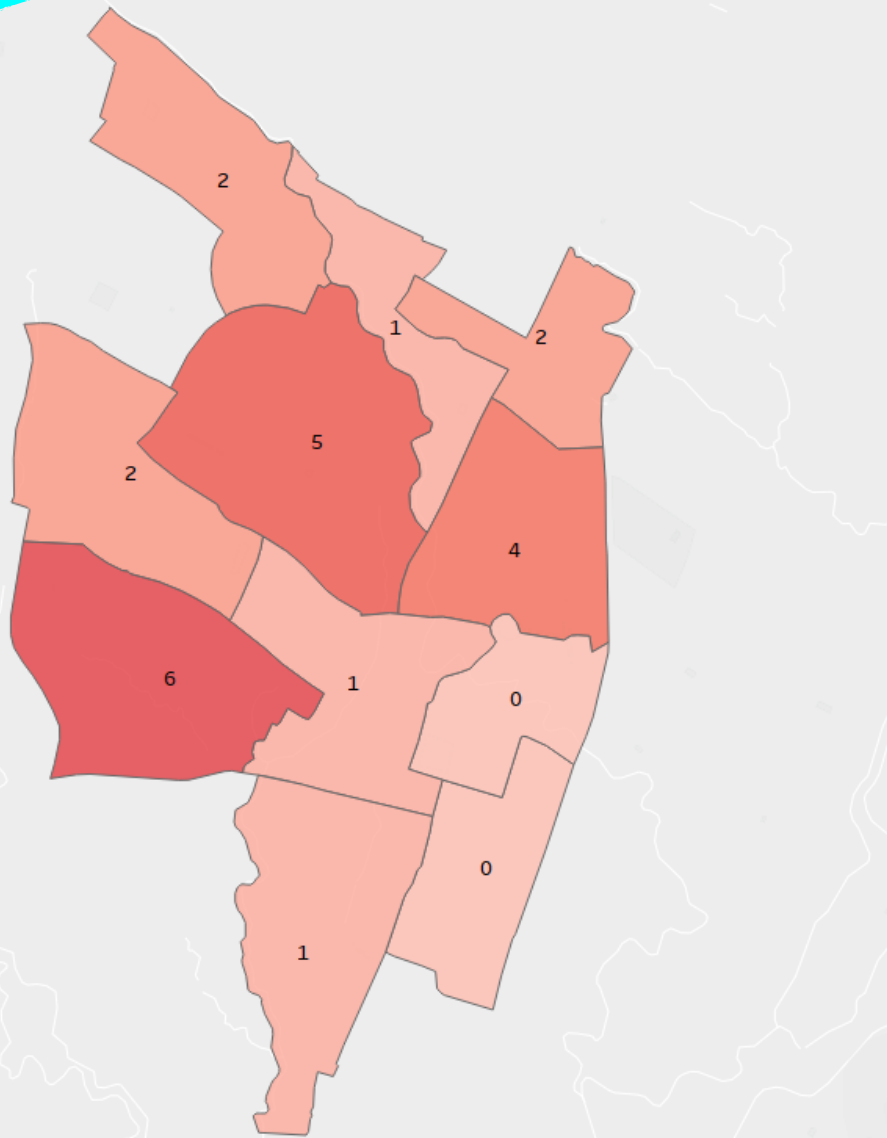


## PROSENTASE DIBANDING JUMLAH TOTAL KONFIRMASI KELURAHAN

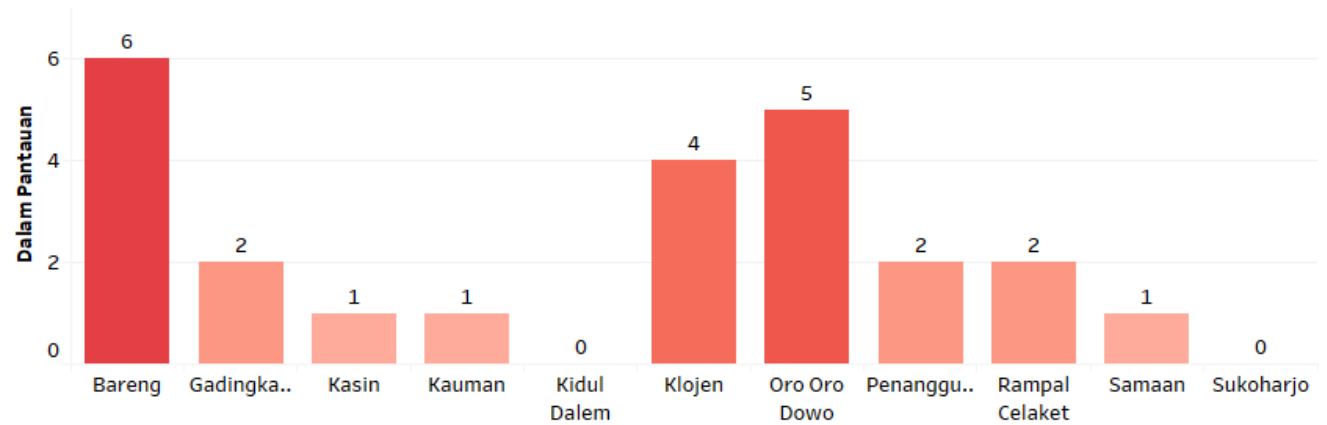


# SEBARAN JUMLAH KASUS KONFIRMASI DALAM PANTAUAN SAMPAI HARI INI KECAMATAN KLOJEN

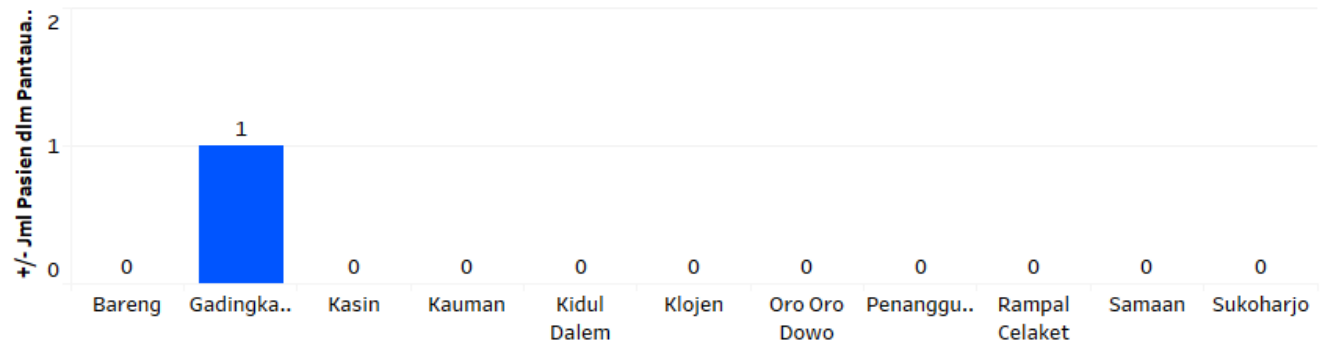
21 Januari 2023



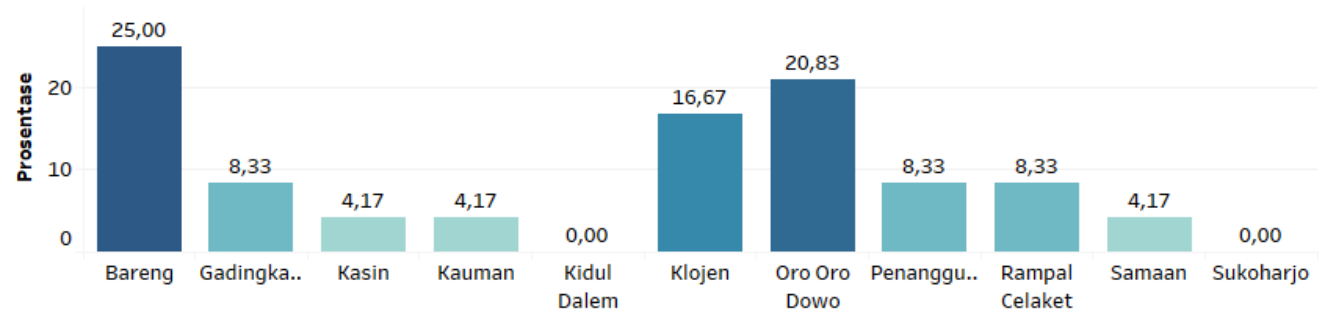
Sumber Data : Dinkes Kota Malang



## JUMLAH TAMBAH / KURANG HARI INI

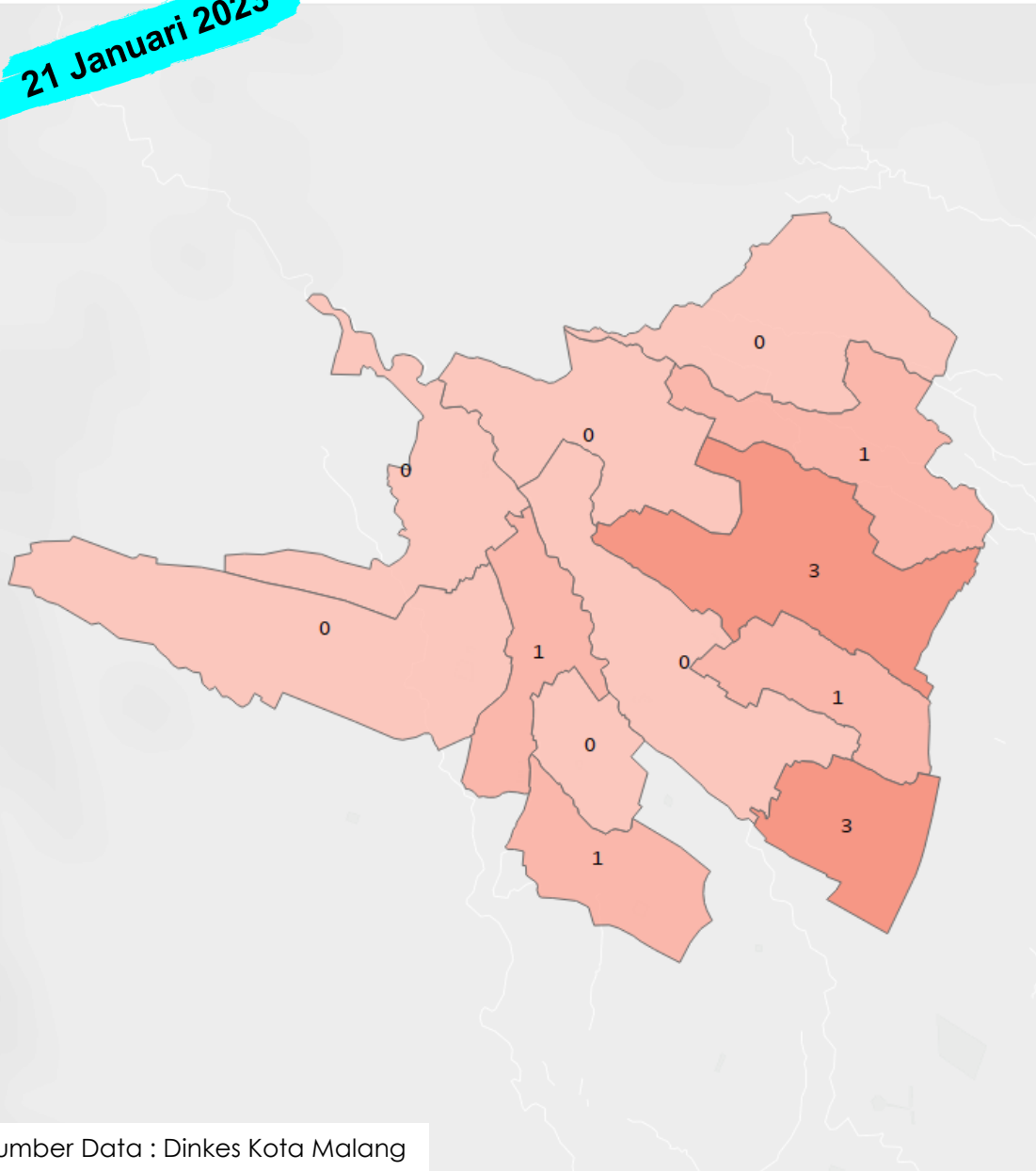


## PROSENTASE DIBANDING JUMLAH TOTAL KONFIRMASI KELURAHAN

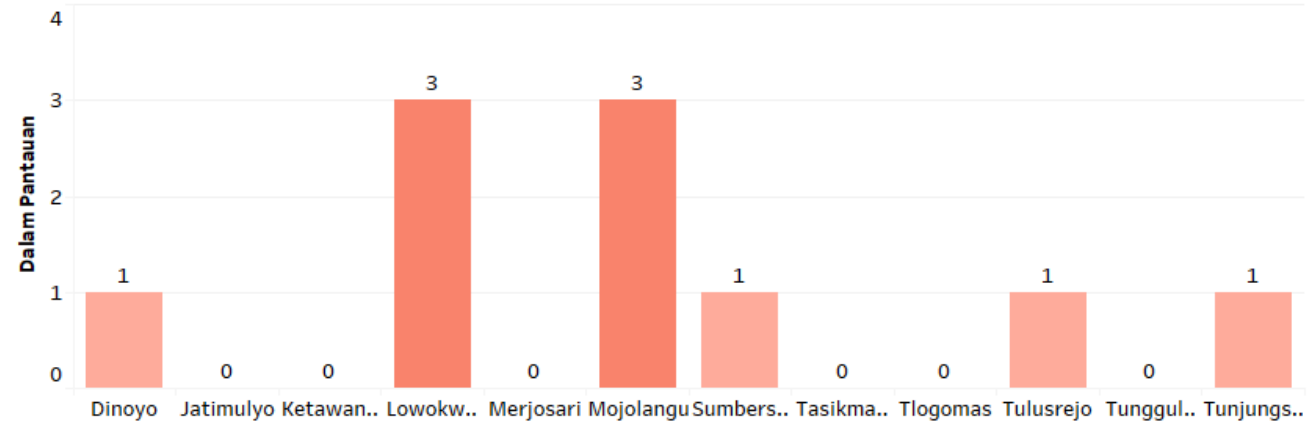


# SEBARAN JUMLAH KASUS KONFIRMASI DALAM PANTAUAN SAMPAI HARI INI KECAMATAN LOWOKWARU

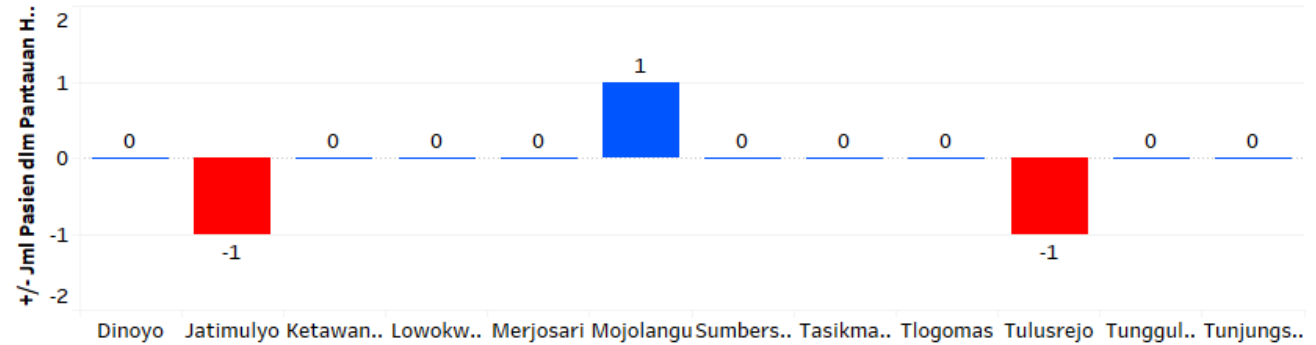
21 Januari 2023



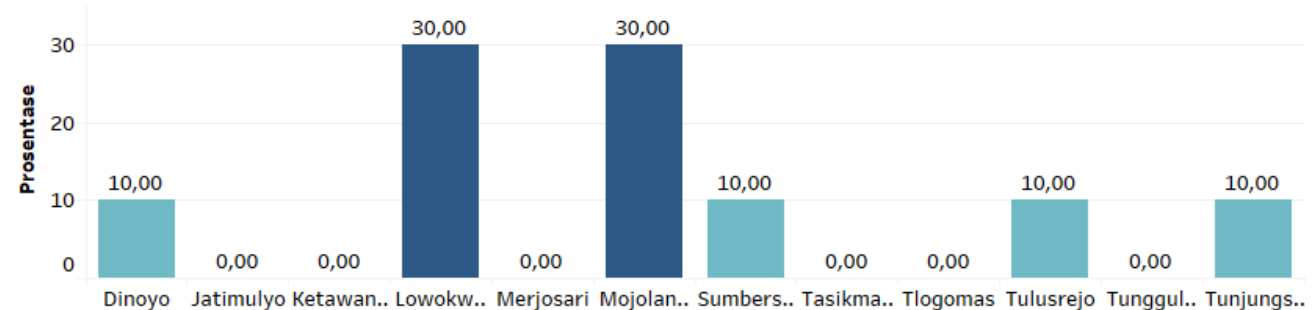
Sumber Data : Dinkes Kota Malang



## JUMLAH TAMBAH / KURANG HARI INI

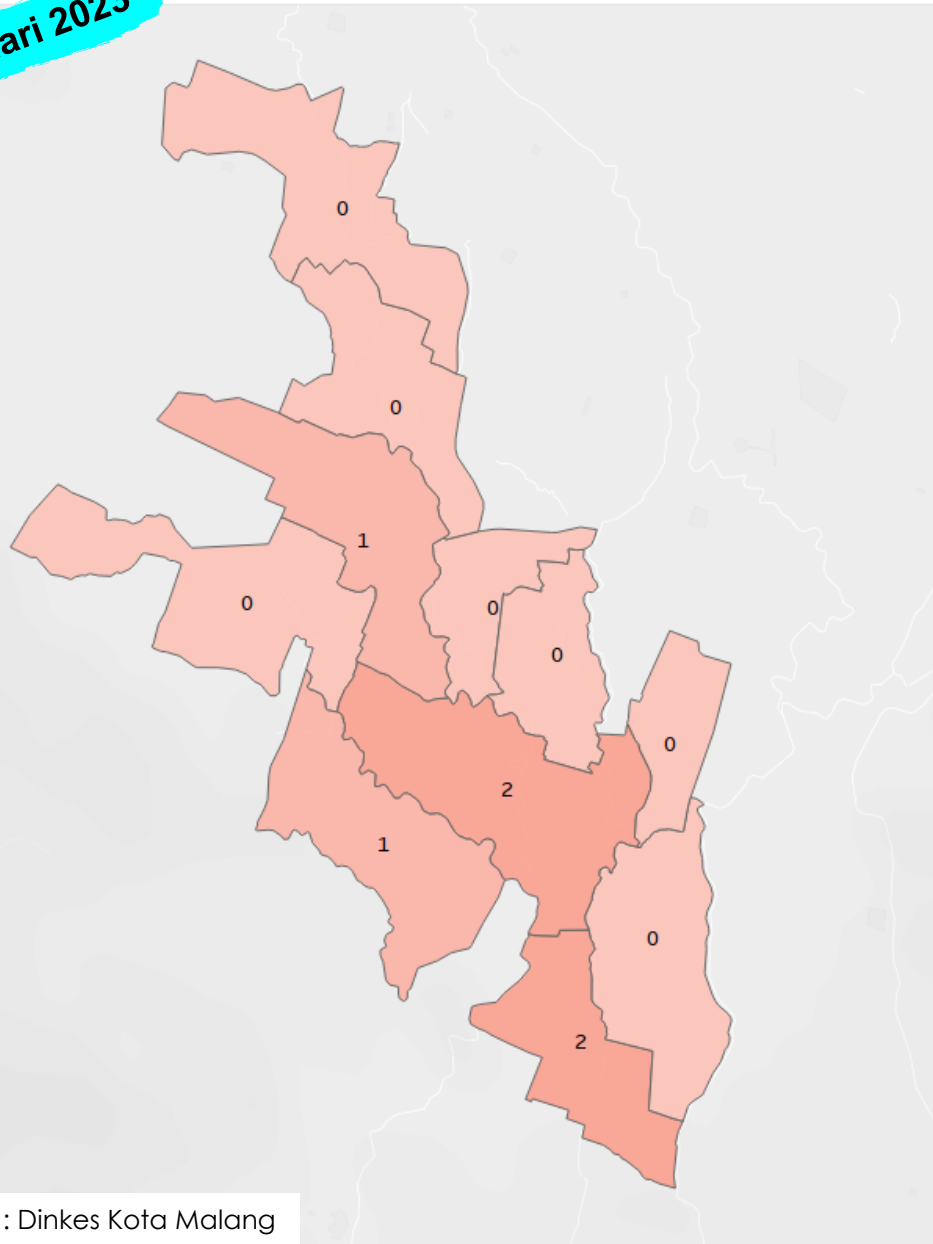


## PROSENTASE DIBANDING JUMLAH TOTAL KONFIRMASI KELURAHAN

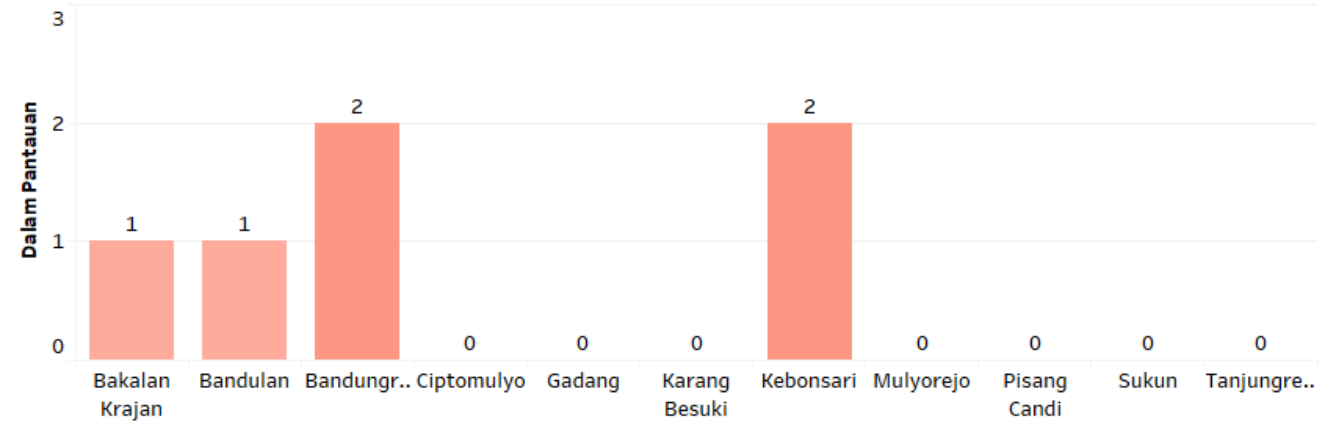


# SEBARAN JUMLAH KASUS KONFIRMASI DALAM PANTAUAN SAMPAI HARI INI KECAMATAN SUKUN

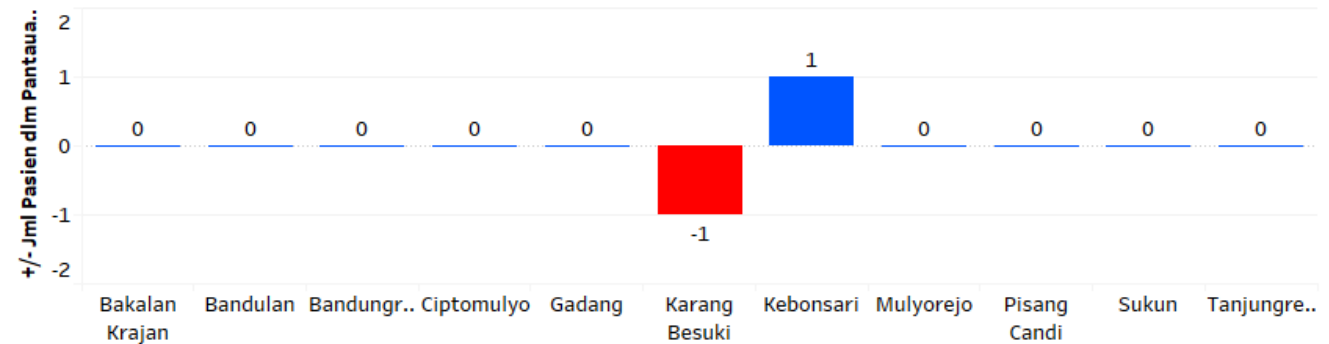
21 Januari 2023



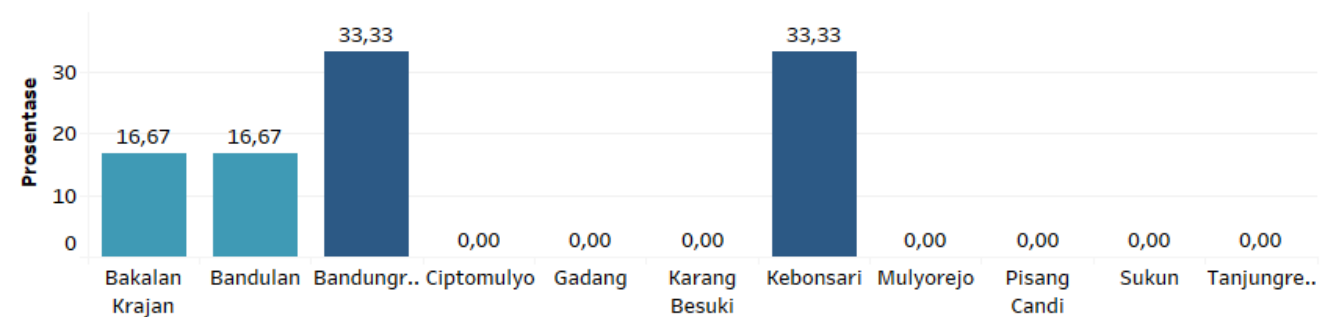
Sumber Data : Dinkes Kota Malang



## JUMLAH TAMBAH / KURANG HARI INI

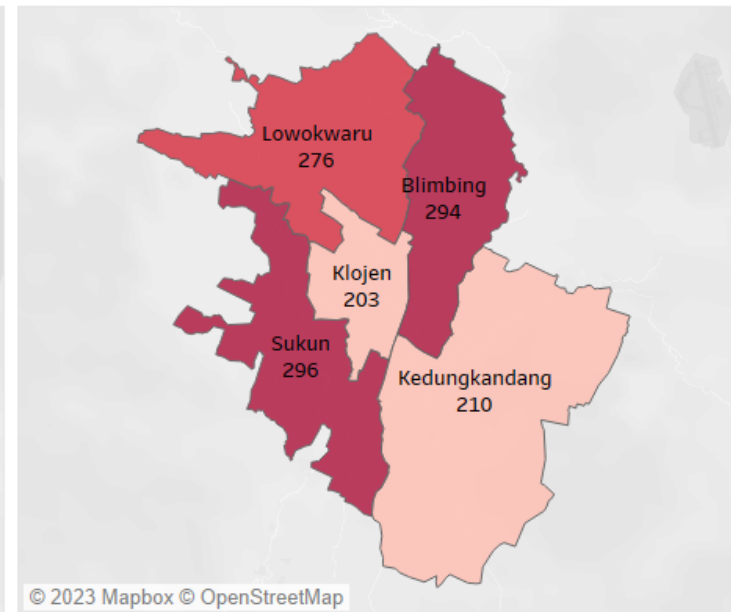
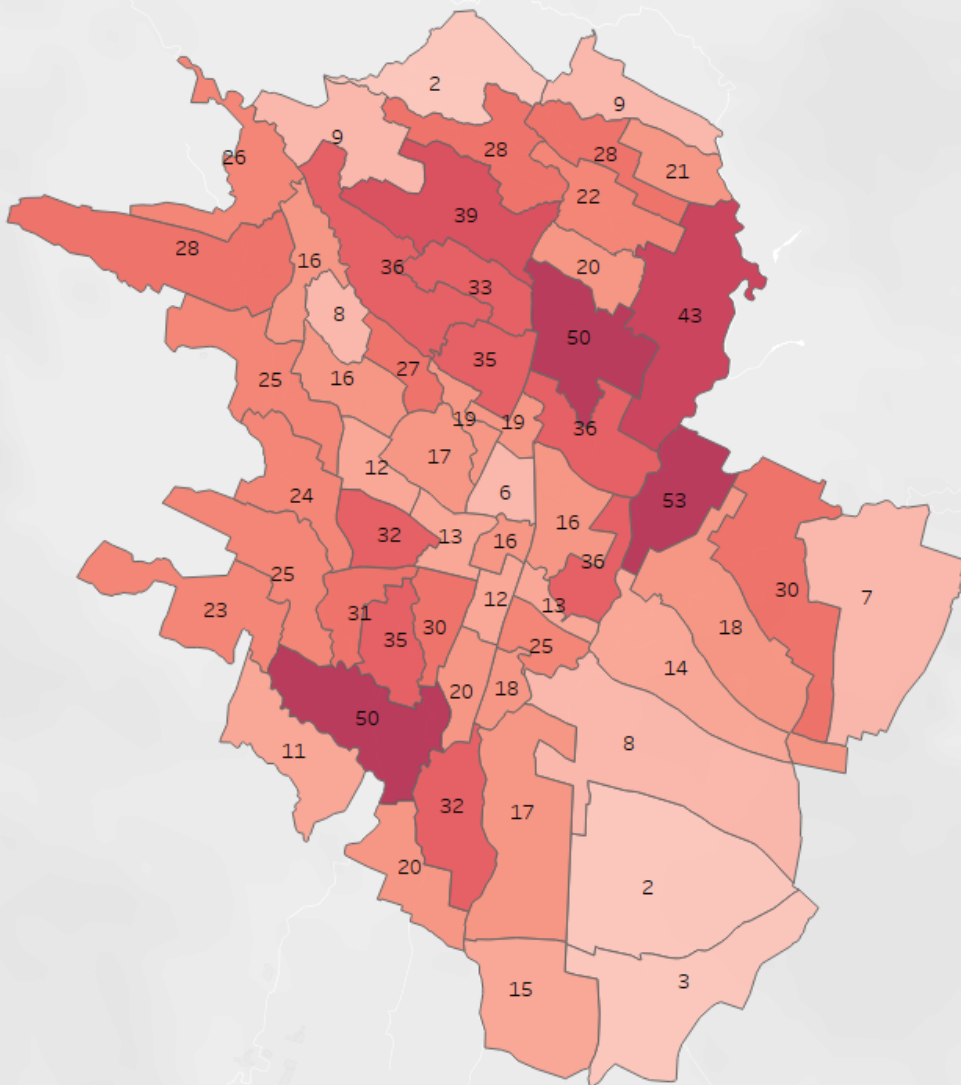


## PROSENTASE DIBANDING JUMLAH TOTAL KONFIRMASI KELURAHAN



# PETA SEBARAN KASUS KONFIRMASI POSITIF COVID-19 ( MENINGGAL DUNIA )

21 Januari 2023



MENINGGAL  
ALAMAT KOTA MLG

**1.279**

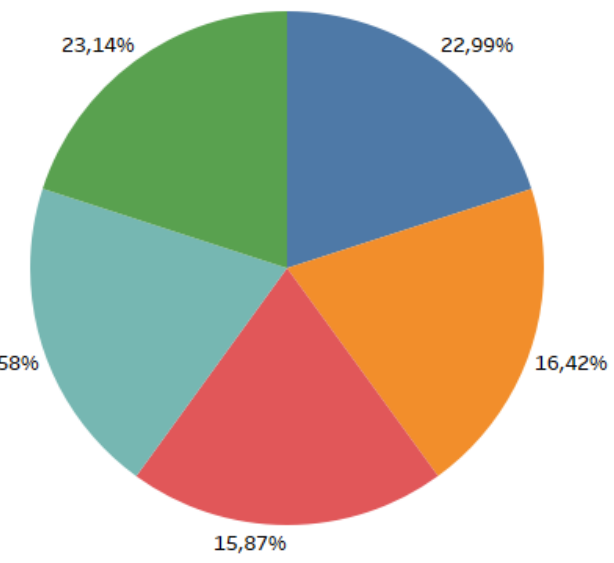
MENINGGAL  
LUAR KOTA MLG

**2**

© 2023 Mapbox © OpenStreetMap

KETERANGAN

- Blimbing
- Kedungkandang
- Klojen
- Lowokwaru
- Sukun



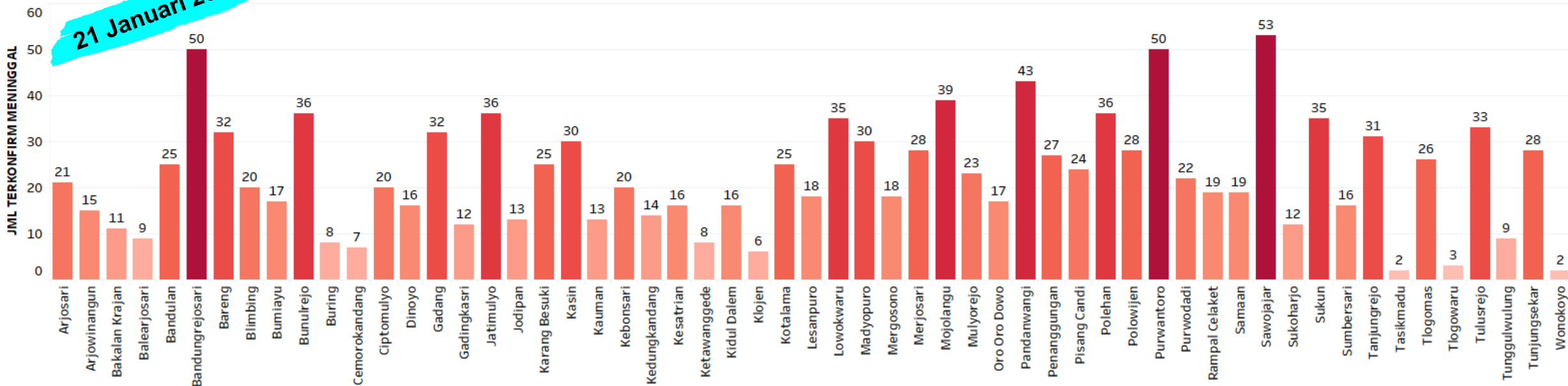
© 2023 Mapbox © OpenStreetMap

Sumber Data : Dinkes Kota Malang

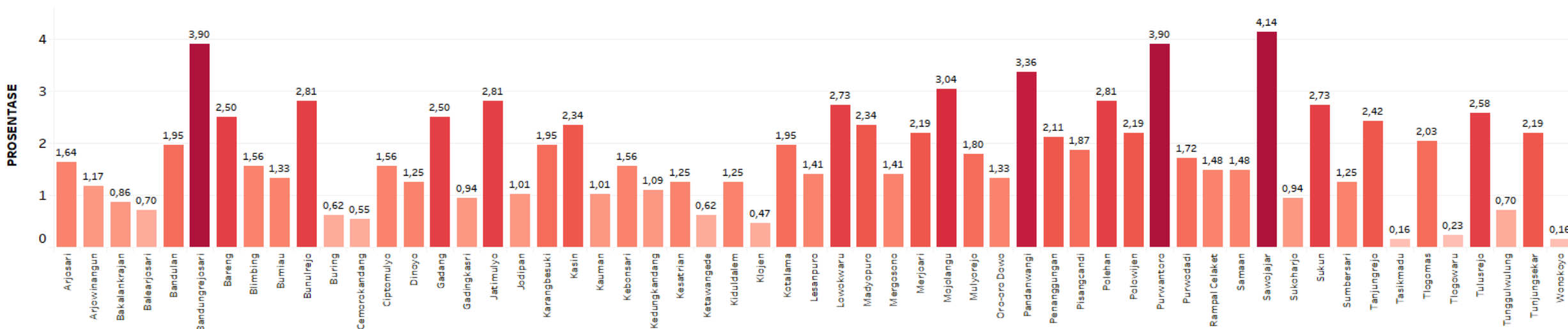


# SEBARAN JUMLAH KONFIRMASI POSITIF MENINGGAL DUNIA SAMPAI HARI INI SE-KOTA MALANG

21 Januari 2023

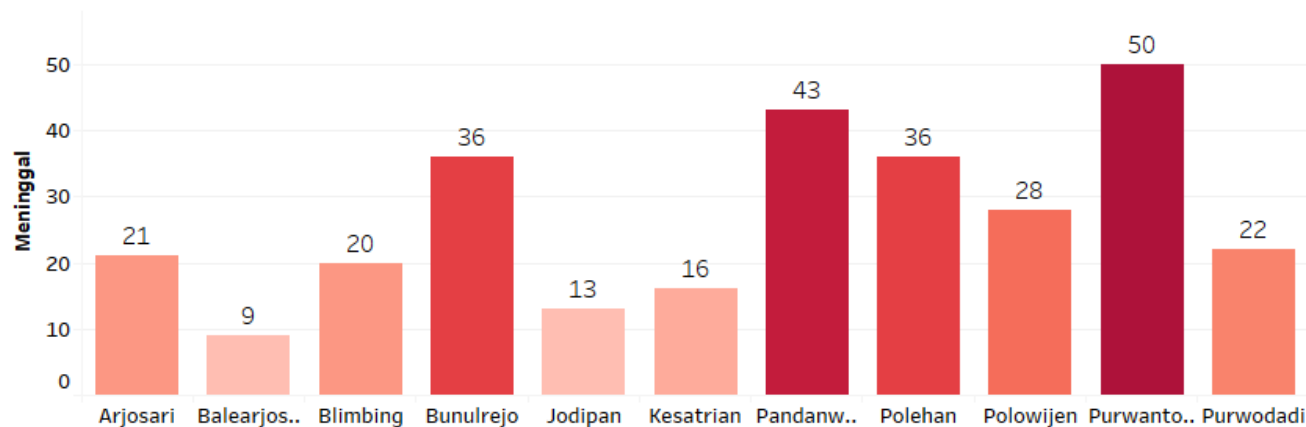
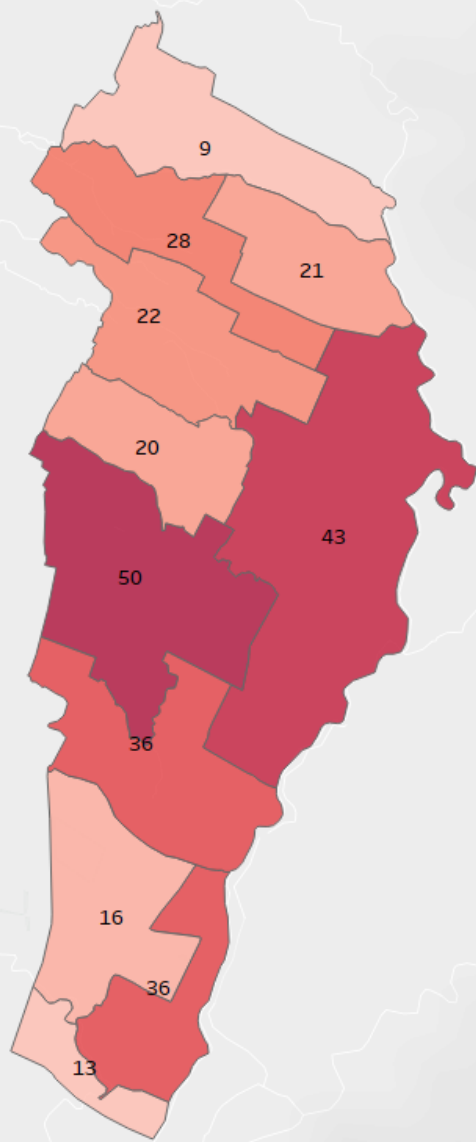


## PROSENTASE MENINGGAL PERKELURAHAN DIBANDING JUMLAH TINGKAT KOTA




# SEBARAN JUMLAH KONFIRMASI POSITIF MENINGGAL DUNIA SAMPAI HARI INI KECAMATAN BLIMBING

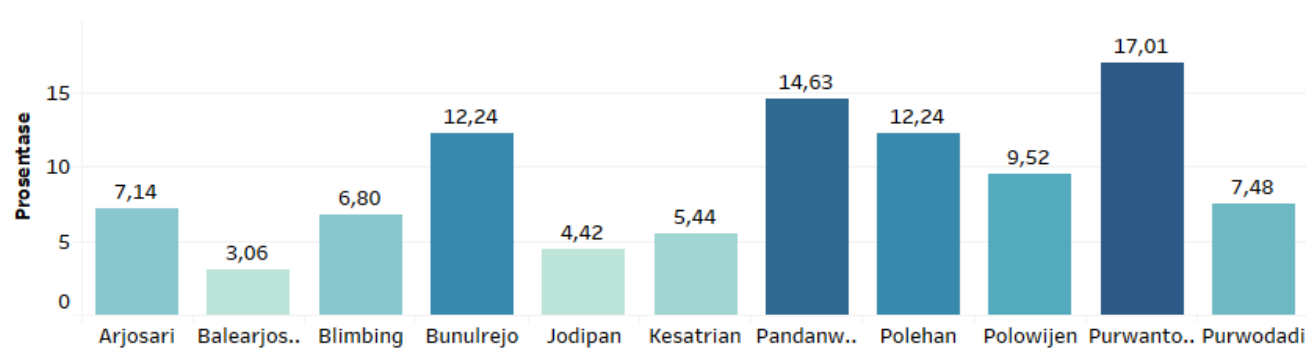
21 Januari 2023



## JUMLAH TAMBAH / KURANG HARI INI

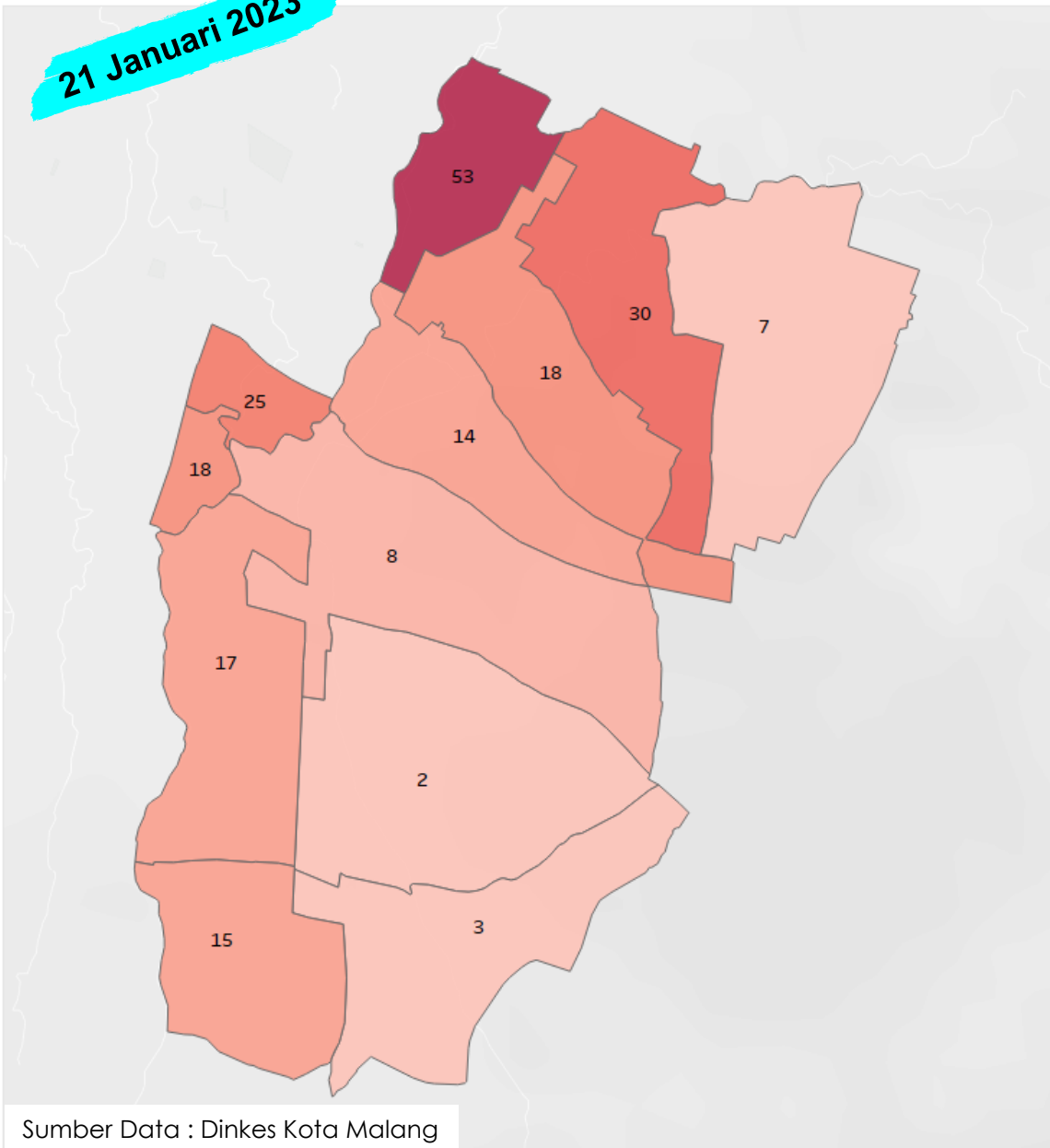


## PROSENTASE DIBANDING JUMLAH TOTAL KONFIRMASI KELURAHAN

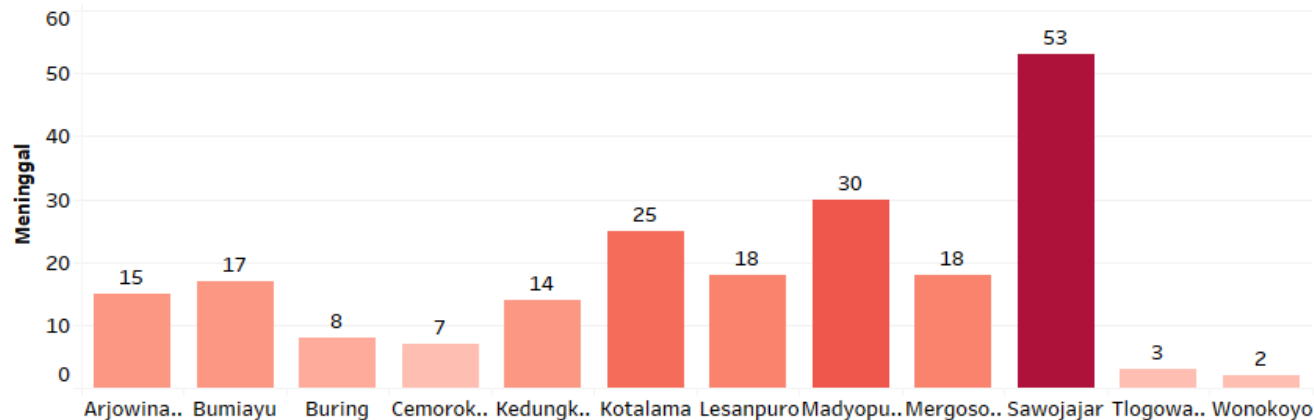


# SEBARAN JUMLAH KONFIRMASI POSITIF MENINGGAL DUNIA SAMPAI HARI INI KECAMATAN KEDUNGKANDANG


21 Januari 2023



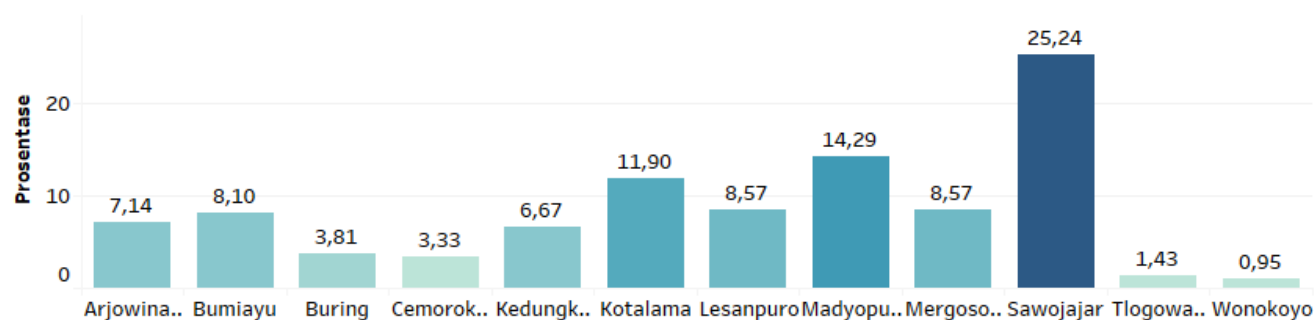
Sumber Data : Dinkes Kota Malang



## JUMLAH TAMBAH / KURANG HARI INI

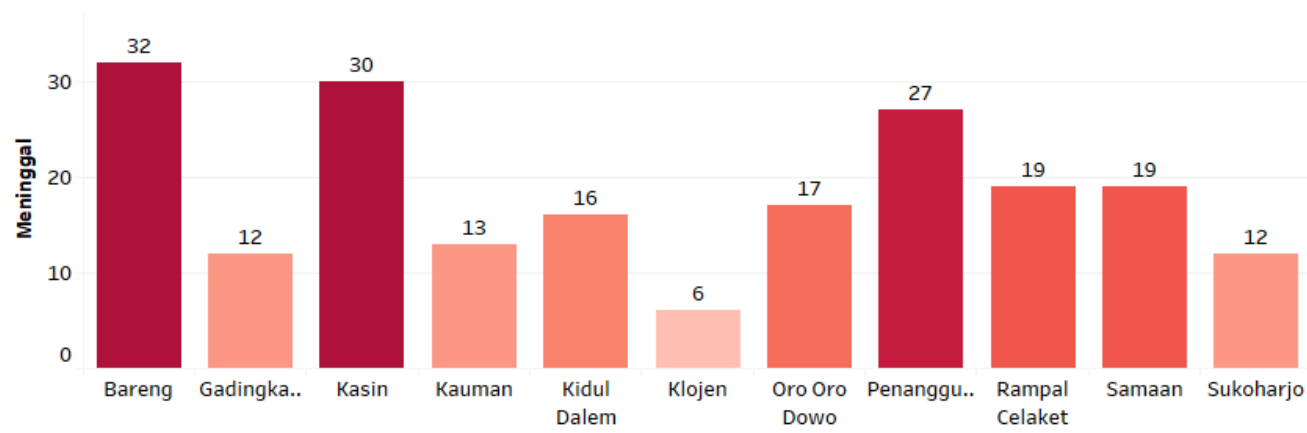
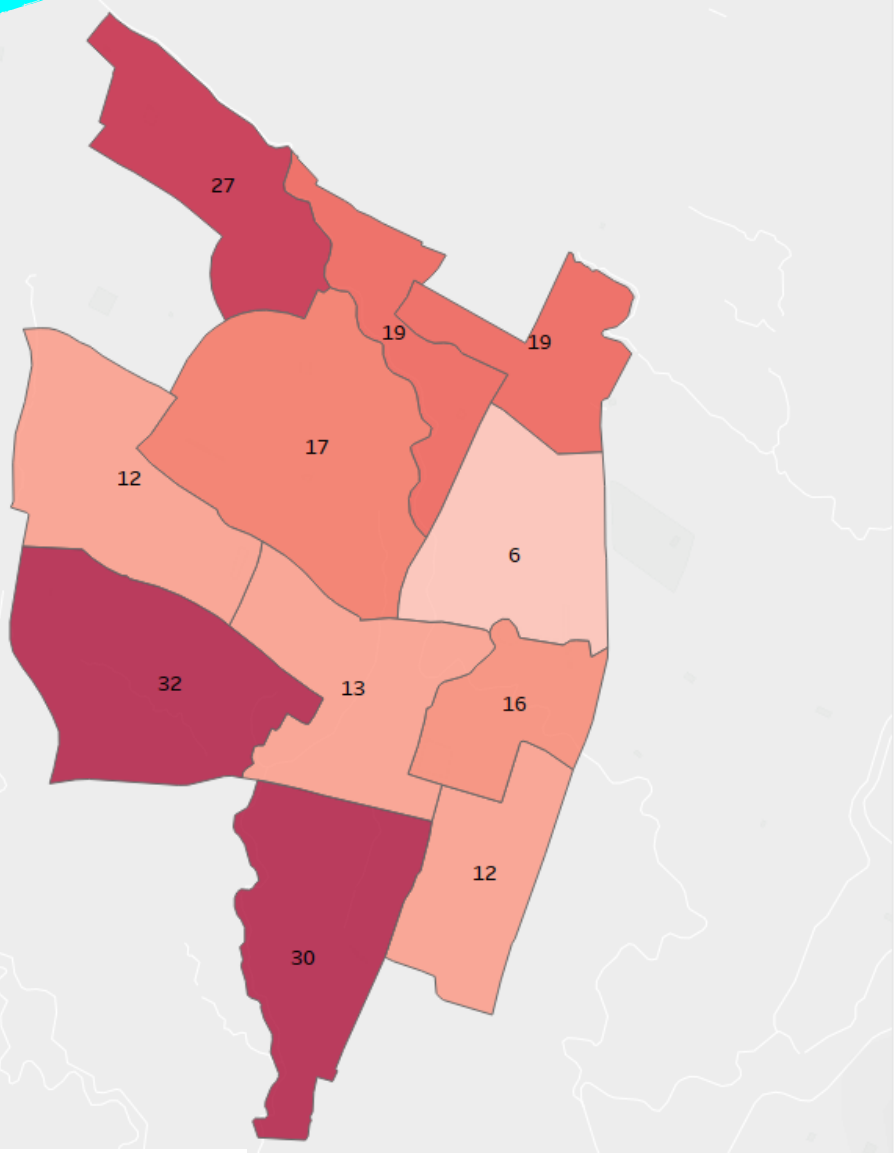


## PROSENTASE DIBANDING JUMLAH TOTAL KONFIRMASI KELURAHAN

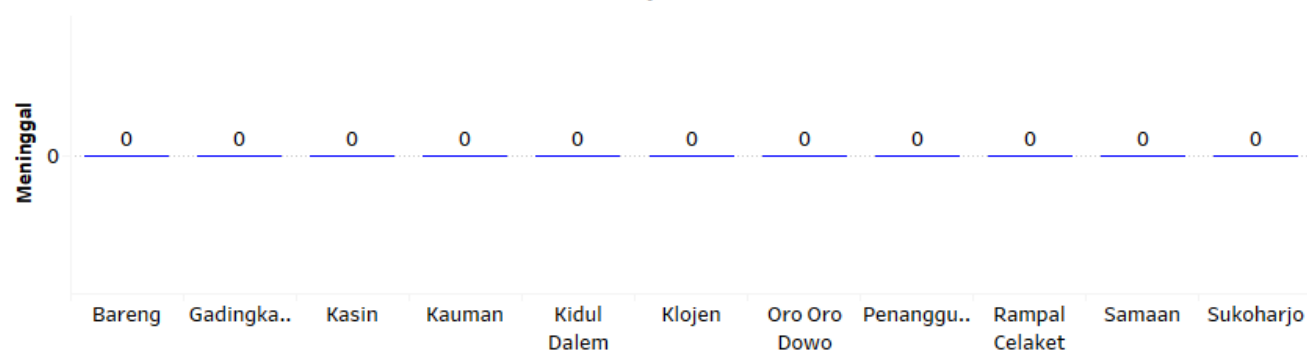


# SEBARAN JUMLAH KONFIRMASI POSITIF MENINGGAL DUNIA SAMPAI HARI INI KECAMATAN KLOJEN

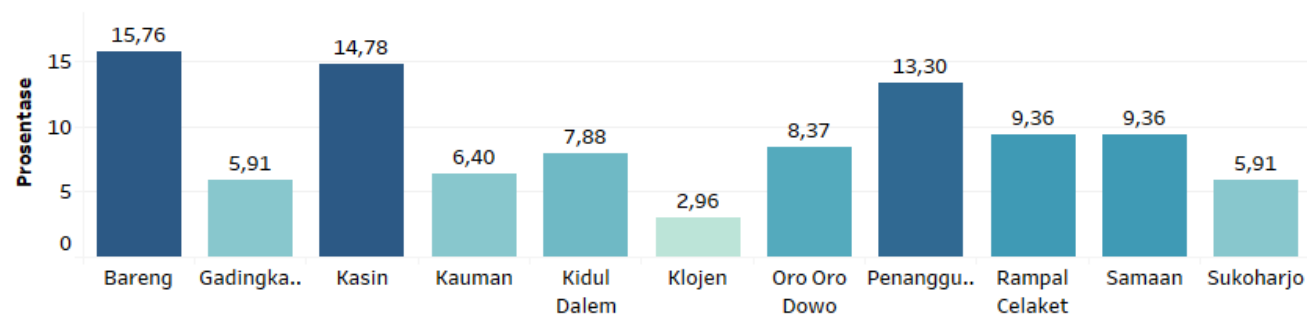
21 Januari 2023



## JUMLAH TAMBAH / KURANG HARI INI



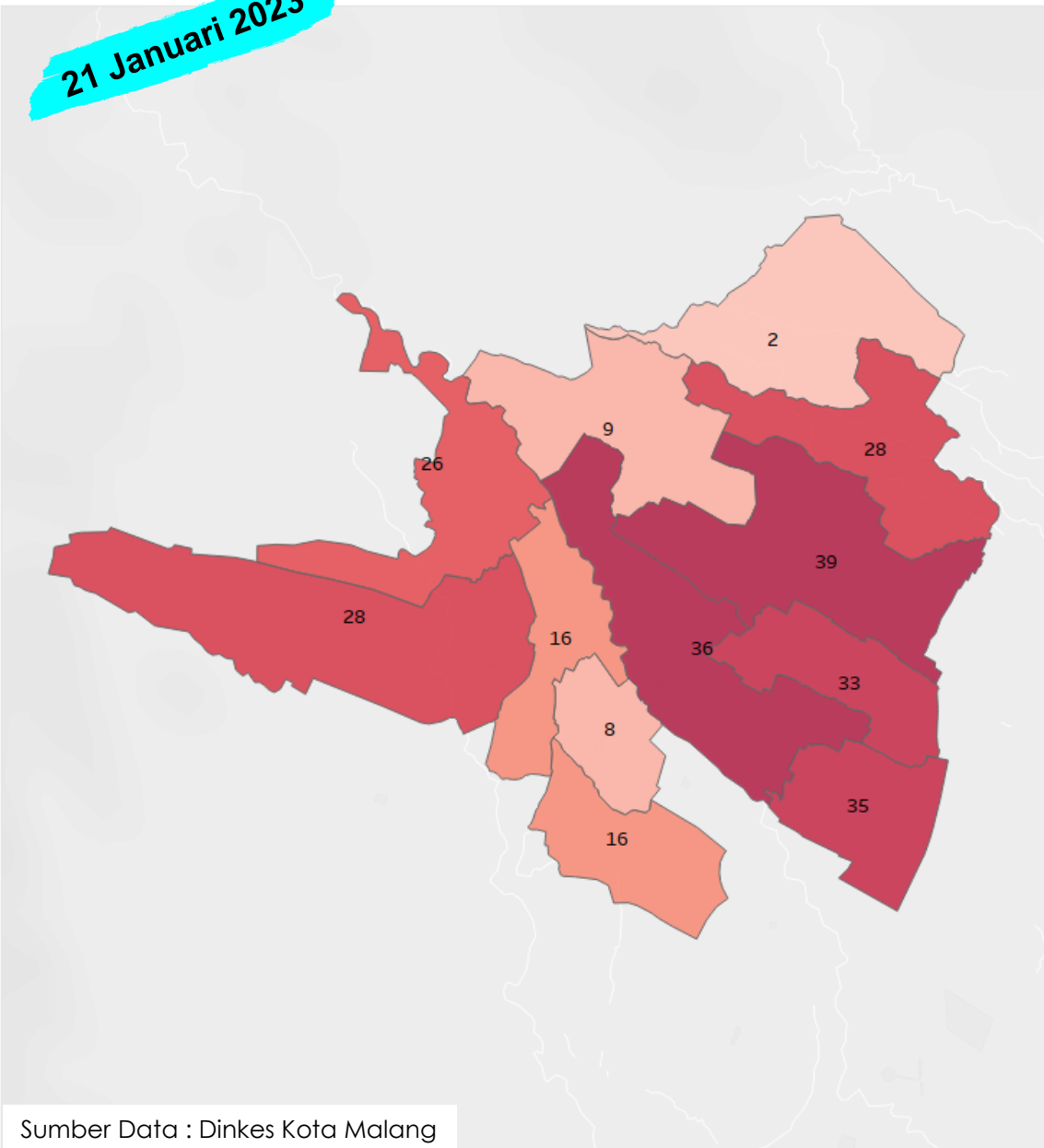
## PROSENTASE DIBANDING JUMLAH TOTAL KONFIRMASI KELURAHAN



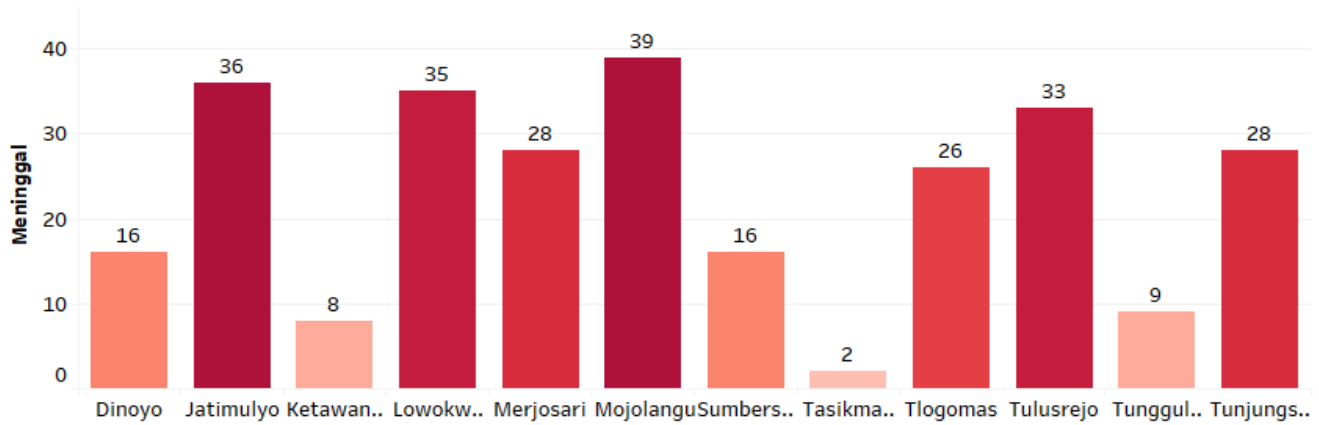
Sumber Data : Dinkes Kota Malang

# SEBARAN JUMLAH KONFIRMASI POSITIF MENINGGAL DUNIA SAMPAI HARI INI KECAMATAN LOWOKWARU


21 Januari 2023



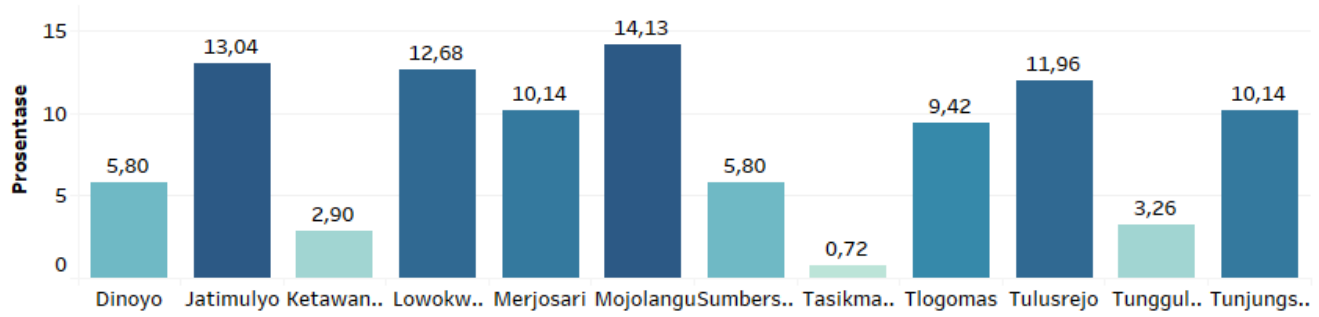
Sumber Data : Dinkes Kota Malang



## JUMLAH TAMBAH / KURANG HARI INI

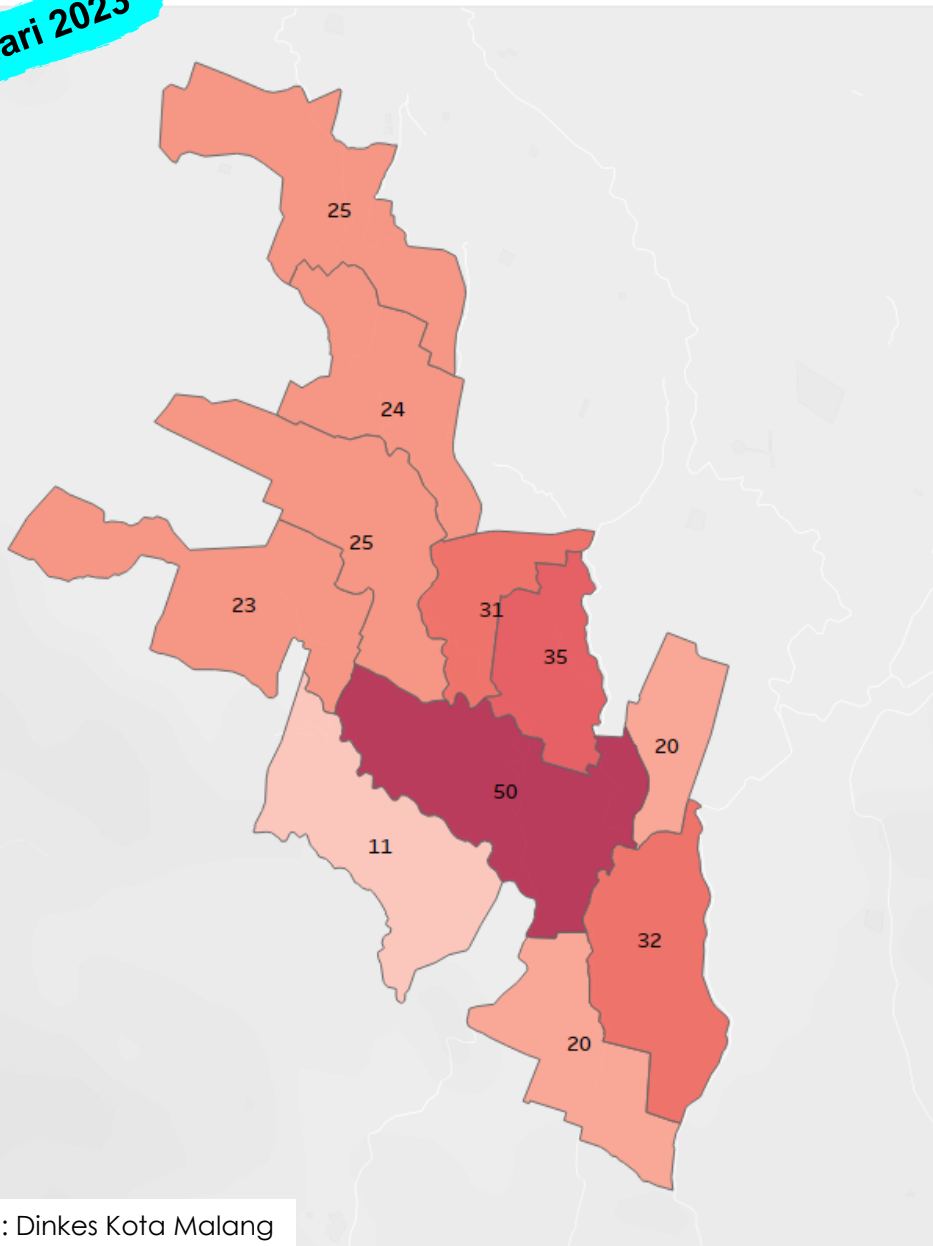


## PROSENTASE DIBANDING JUMLAH TOTAL KONFIRMASI KELURAHAN

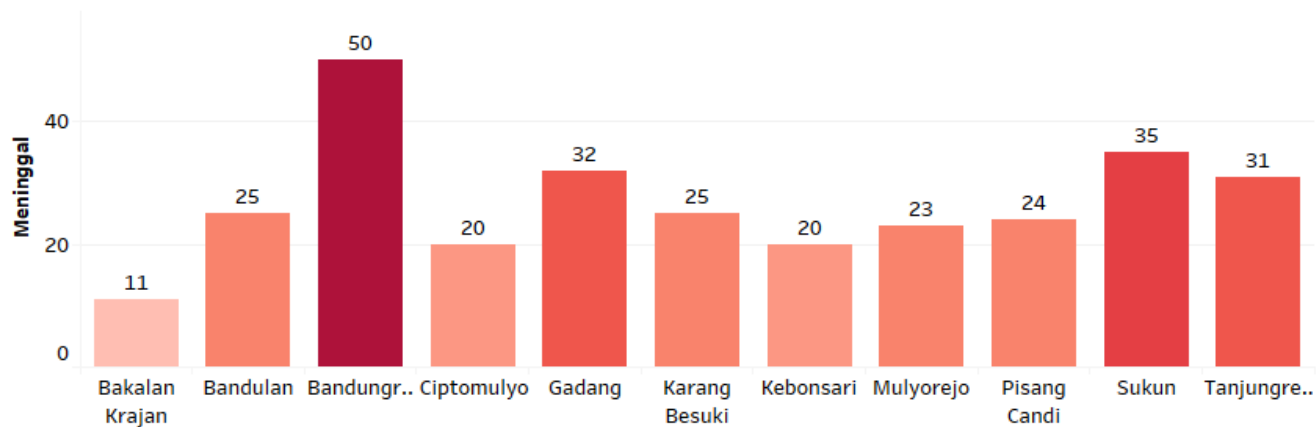


# SEBARAN JUMLAH KONFIRMASI POSITIF MENINGGAL DUNIA SAMPAI HARI INI KECAMATAN SUKUN

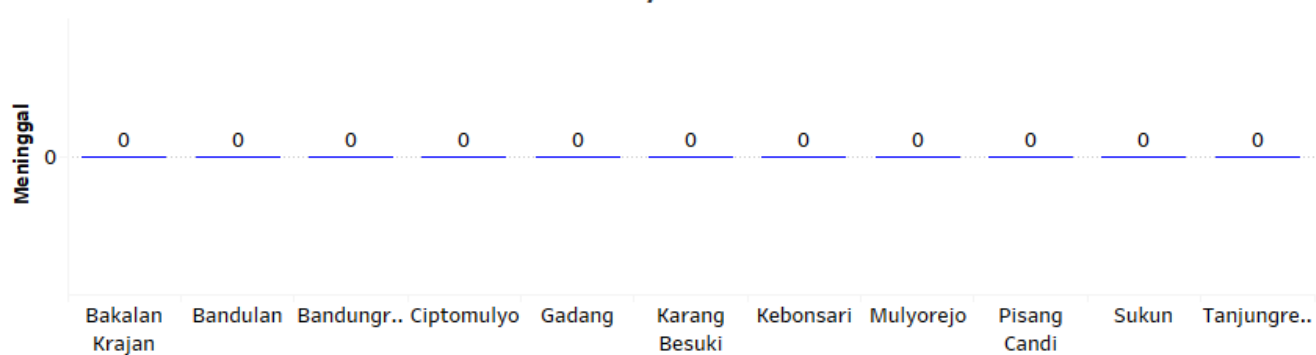
21 Januari 2023



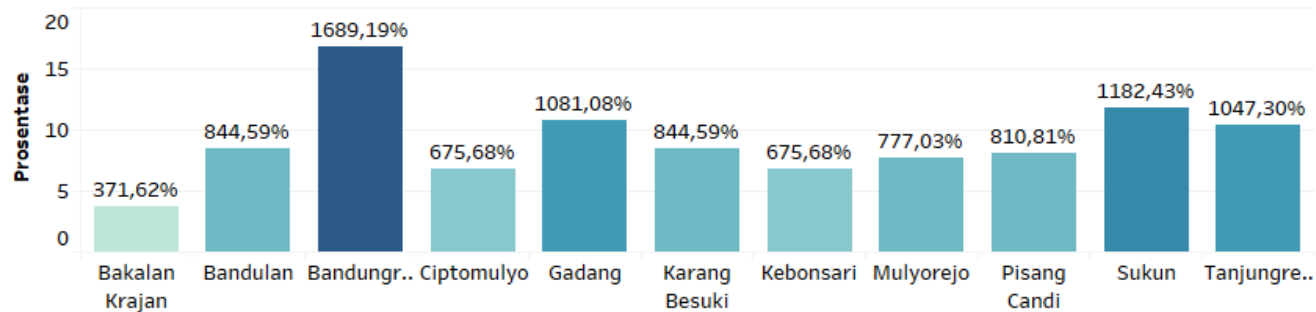
Sumber Data : Dinkes Kota Malang



## JUMLAH TAMBAH / KURANG HARI INI

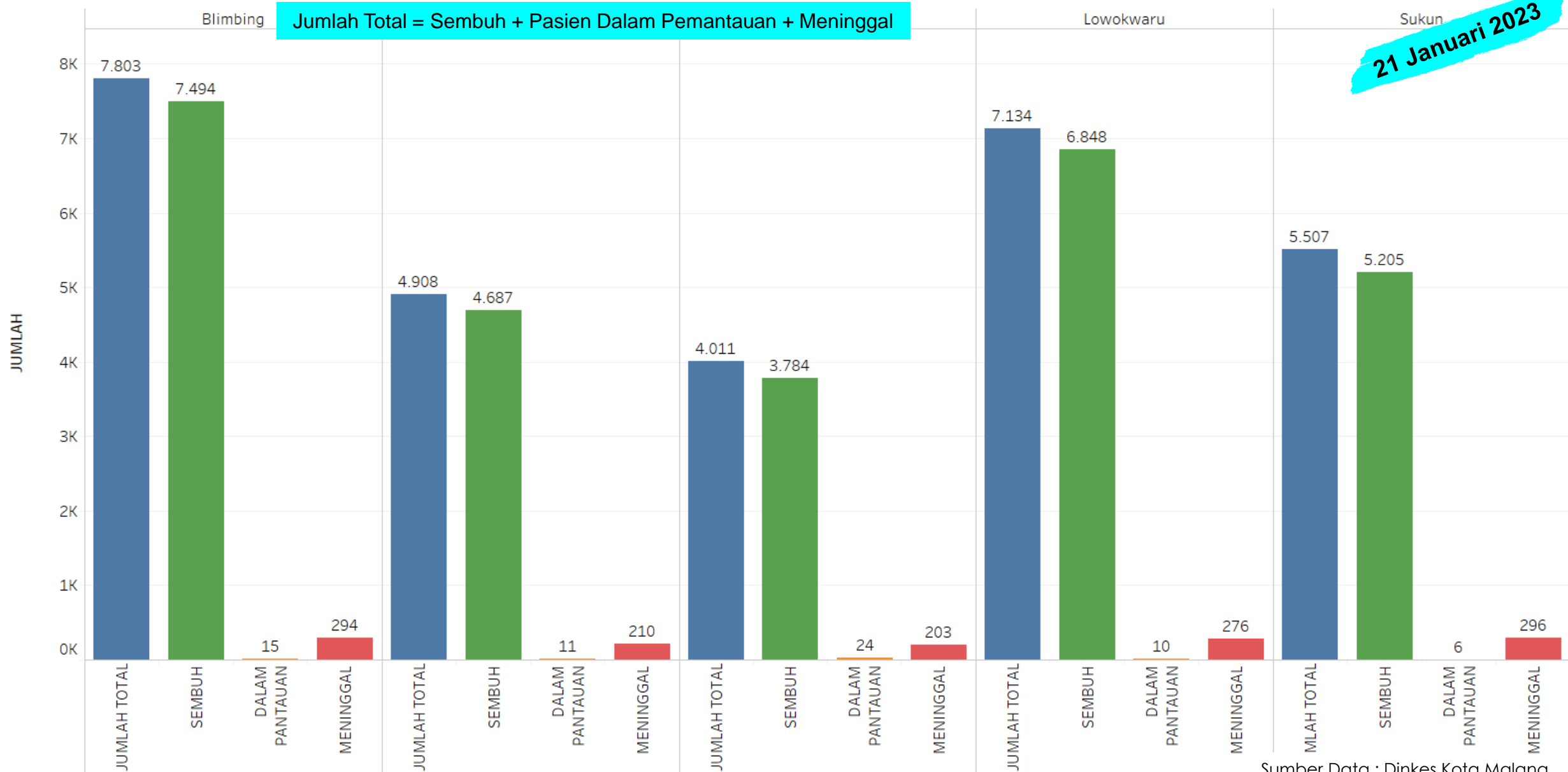


## PROSENTASE DIBANDING JUMLAH TOTAL KONFIRMASI KELURAHAN



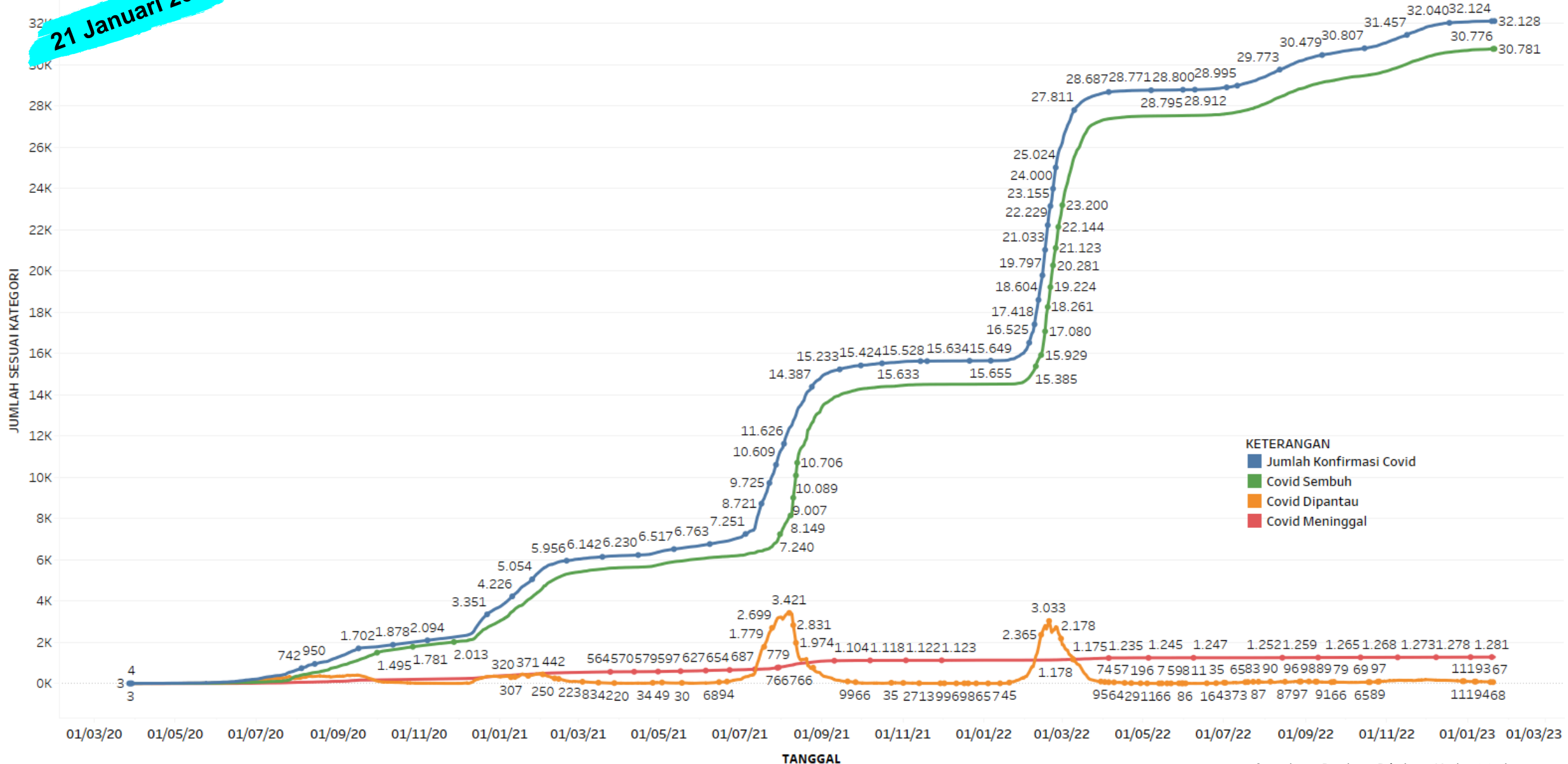
# SEBARAN KASUS KONFIRMASI SESUAI STATUS KONDISI TERKINI

## (Total Komulatif)



# PERKEMBANGAN KASUS KONFIRMASI POSITIF COVID-19 KOTA MALANG

21 Januari 2023



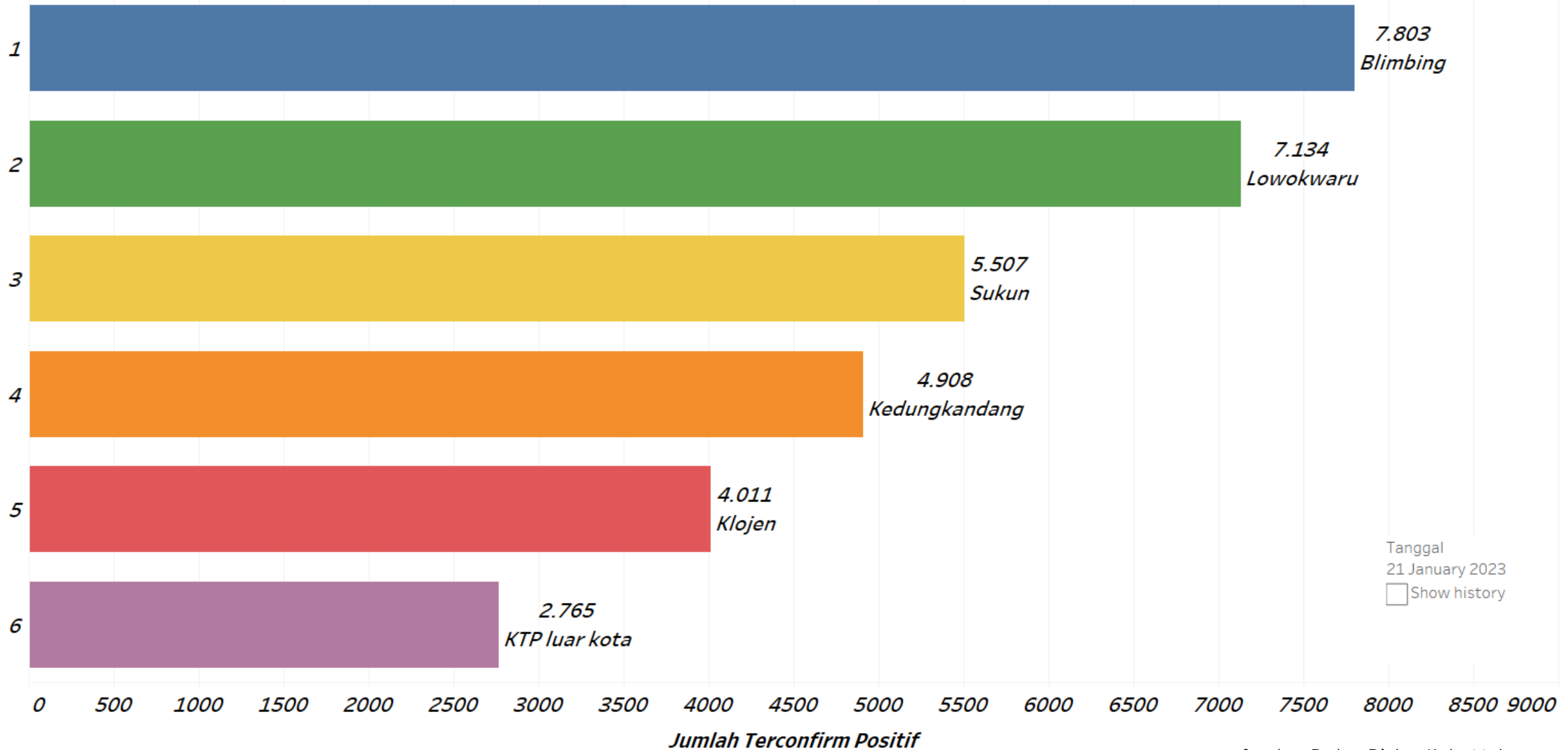
**KETERANGAN**  
■ Jumlah Konfirmasi Covid  
■ Covid Sembuh  
■ Covid Dipantau  
■ Covid Meninggal



# TREND PERKEMBANGAN TERKONFIRMASI POSITIF COVID-19 KOTA MALANG

21 January 2023

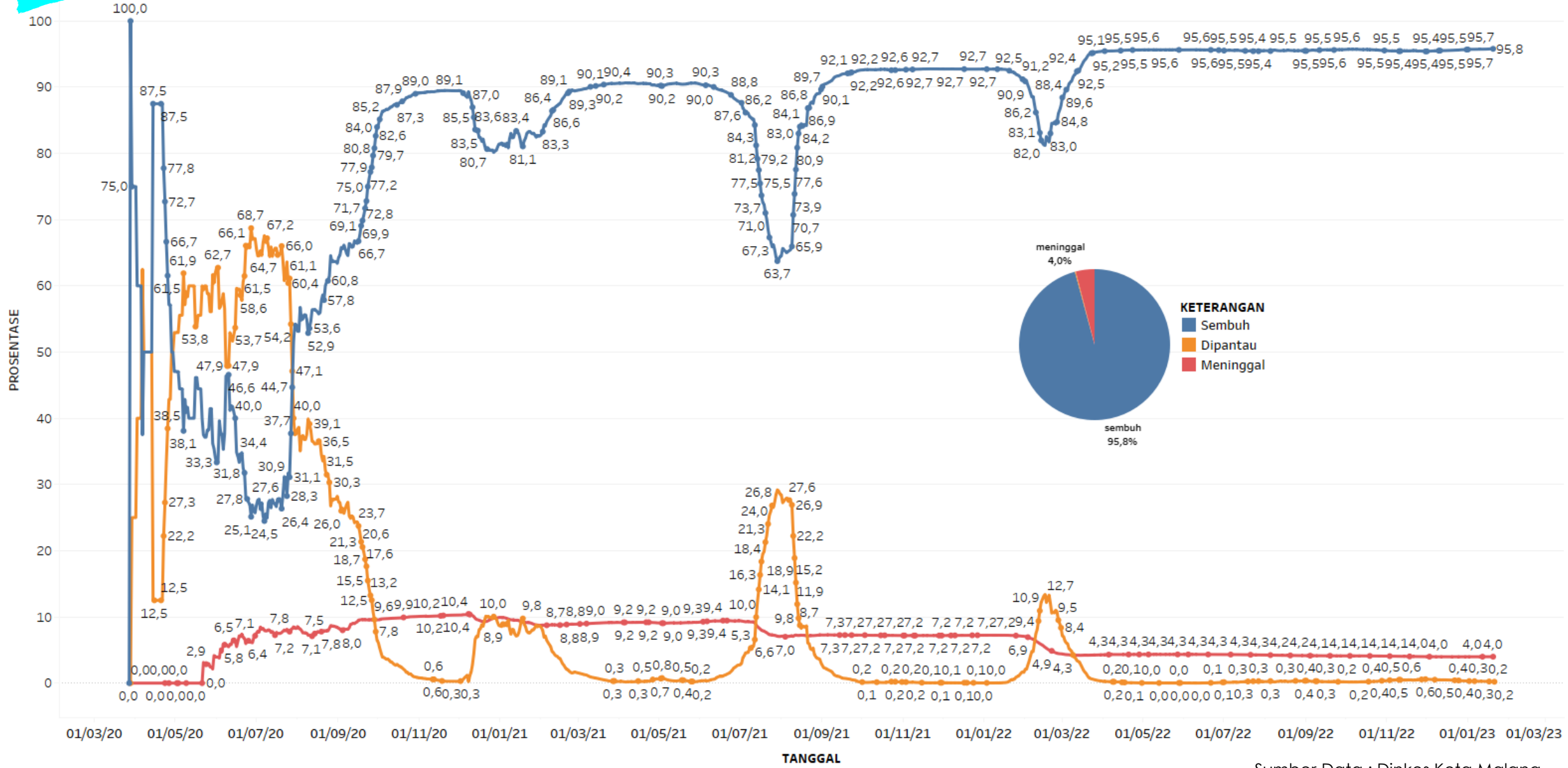
URUTAN



Tanggal  
21 January 2023  
 Show history

21 Januari 2023

# PROSENTASE KASUS KONFIRMASI POSITIF COVID-19 KOTA MALANG

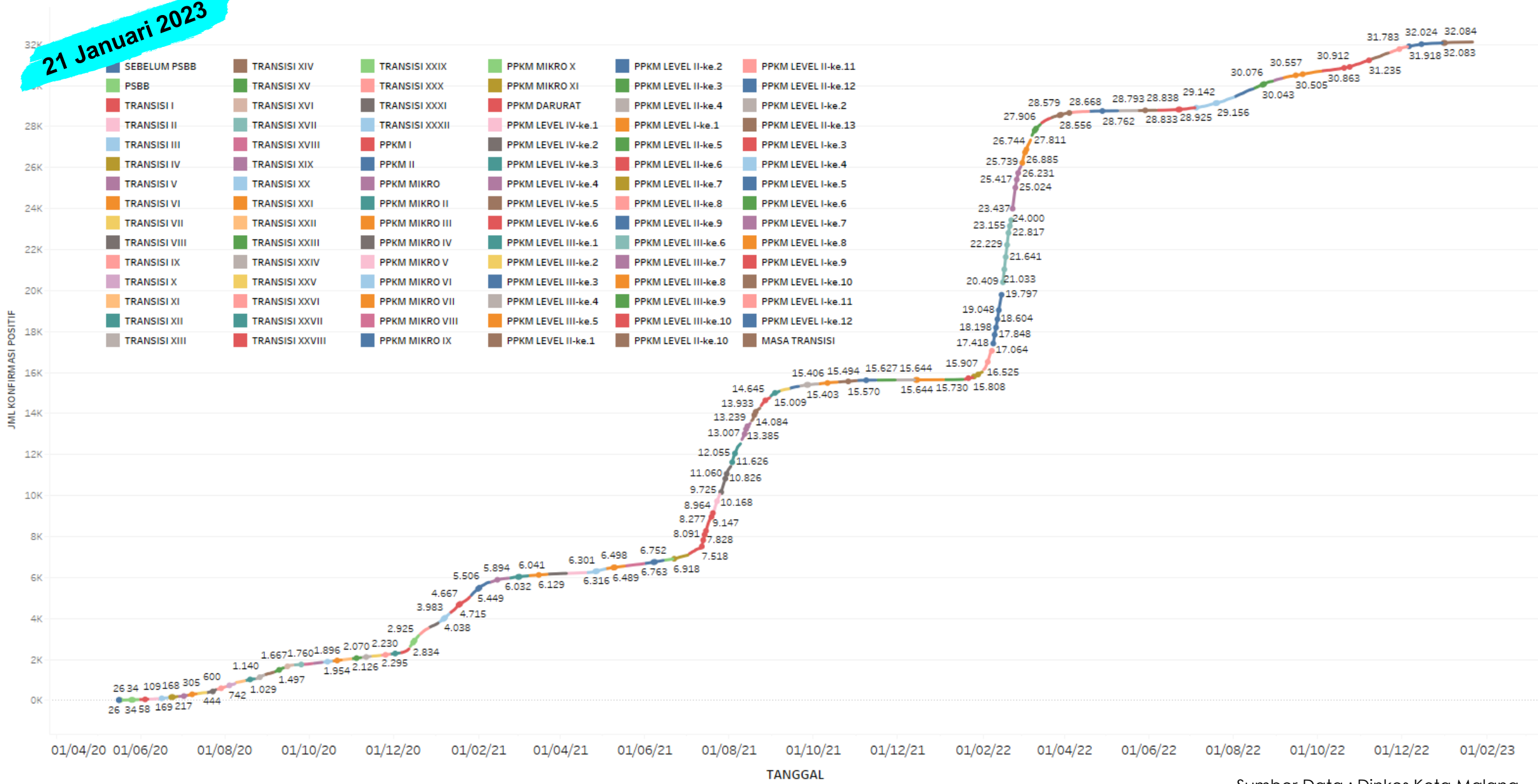


Sumber Data : Dinkes Kota Malang

# PROSENTASE KASUS KONFIRMASI POSITIF COVID-19

## Masa TRANSISI menuju ENDEMI sesuai Inmendagri No. 53 Tahun 2022

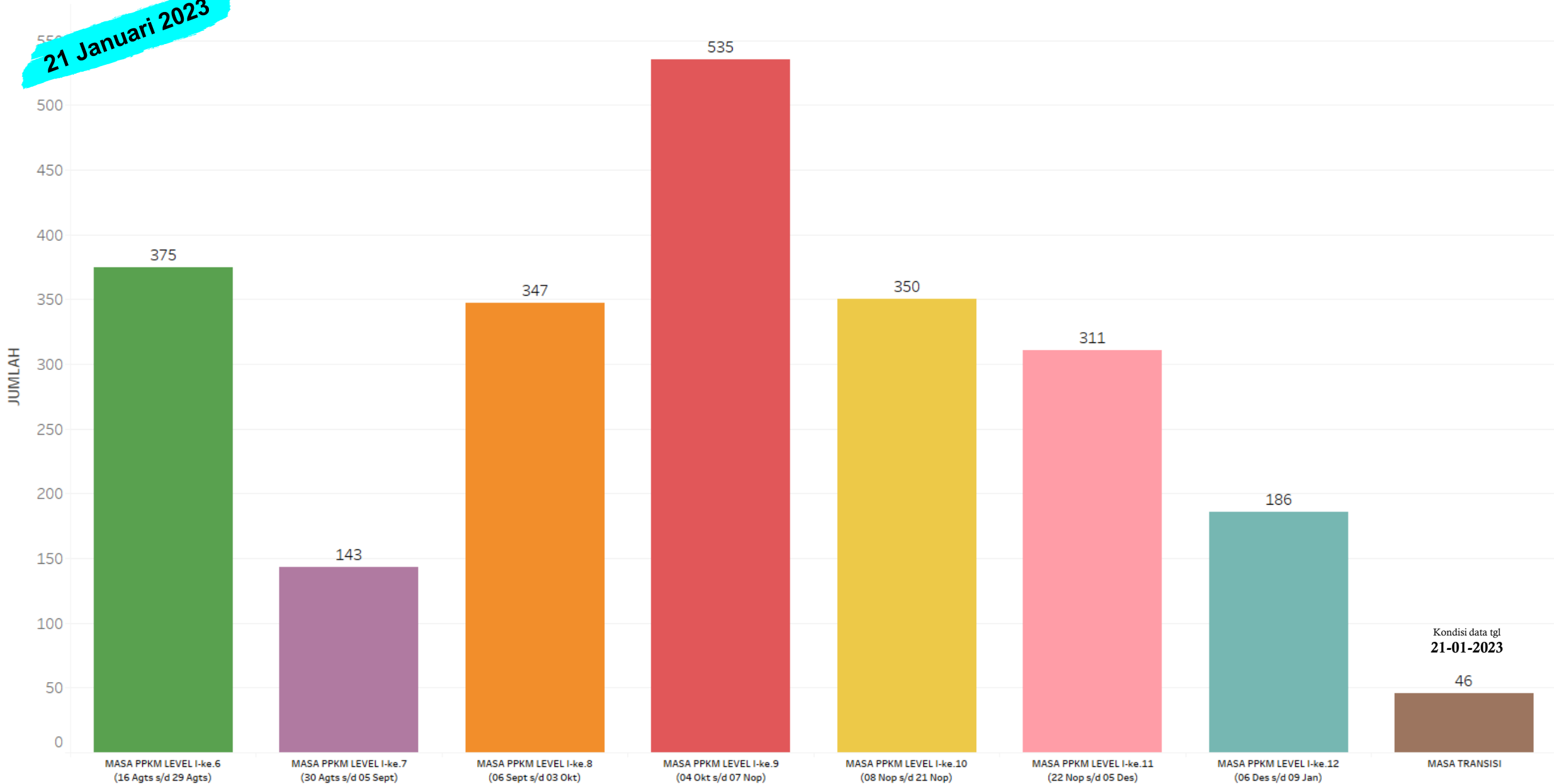
21 Januari 2023



# GRAFIK PENAMBAHAN KASUS KONFIRMASI POSITIF COVID-19

Masa TRANSISI menuju ENDEMI sesuai Inmendagri No. 53 Tahun 2022

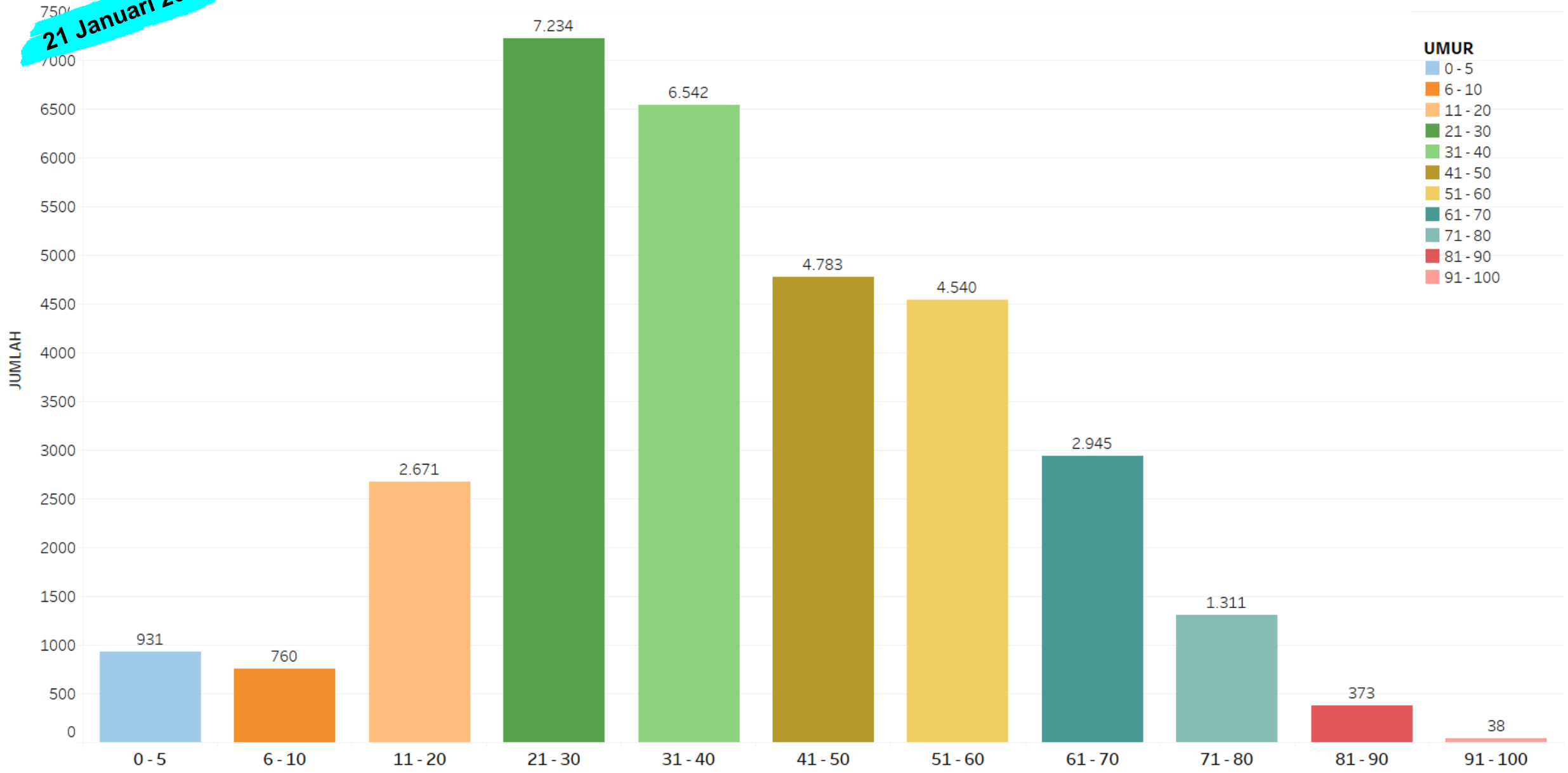
21 Januari 2023



Kondisi data tgl  
21-01-2023

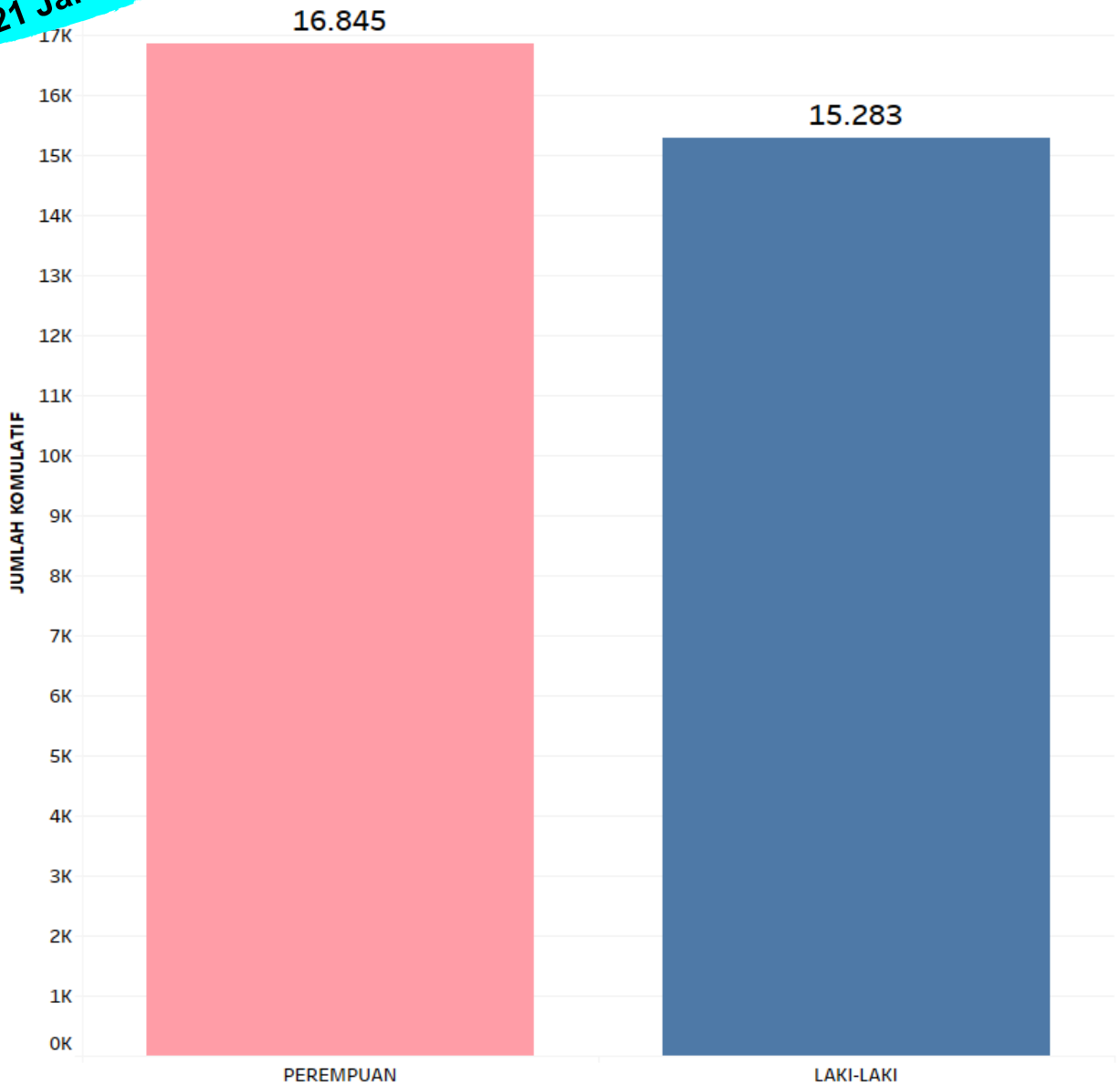
# JUMLAH KASUS KONFIRMASI POSITIF COVID-19 (BERDASAR UMUR)

21 Januari 2023

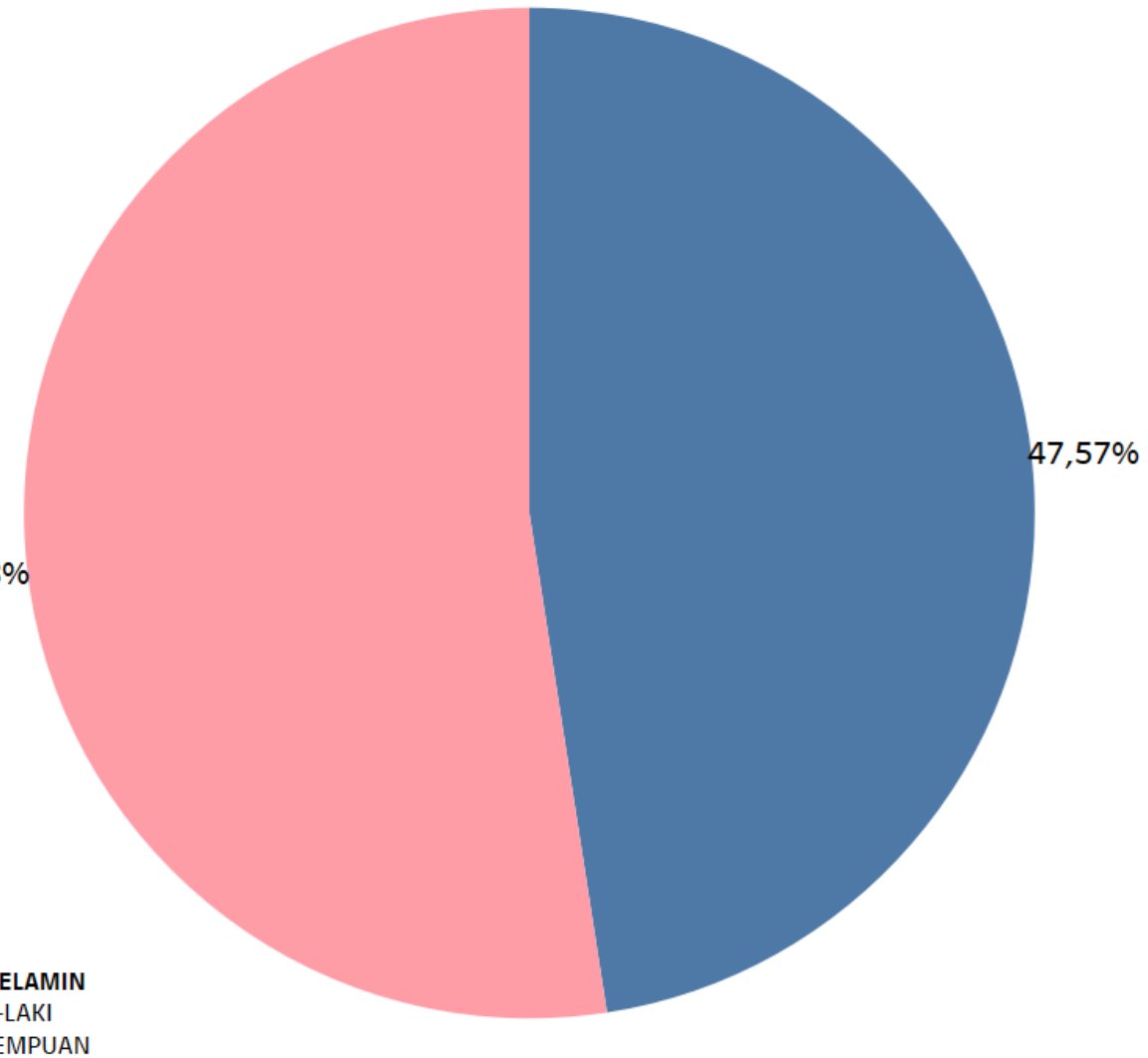


## JUMLAH KASUS KONFIRMASI POSITIF COVID-19 BERDASARKAN JENIS KELAMIN

21 Januari 2023



## PROSENTASE KASUS KONFIRMASI POSITIF COVID-19 BERDASARKAN JENIS KELAMIN



# KETERSEDIAAN TEMPAT TIDUR KOTA MALANG

Tanggal 21 Januari 2023

No	RUMAH SAKIT	RUANG ISOLASI								IGD COVID			
		ICU				ISOLASI				Kapasitas	Terisi	Siap Digunakan	BOR
		Kapasitas	Terisi	Siap Digunakan	BOR	Kapasitas	Terisi	Siap Digunakan	BOR				
1	RSUD Dr. Saiful Anwar	7	2	5	28,57%	58	11	47	18,97%	20	0	20	0,00%
2	RST Dr. Soepraoen	7	0	7	0,00%	9	0	9	0,00%	14	0	14	0,00%
3	RS Lavallette	5	1	4	20,00%	20	2	18	10,00%	6	0	6	0,00%
4	RS Pantj Waluya Sawahan	2	0	2	0,00%	34	0	34	0,00%	7	0	7	0,00%
5	RS Islam Malang (unisma)	6	0	6	0,00%	21	0	21	0,00%	5	0	5	0,00%
6	RSI Aisyiyah	3	0	3	0,00%	36	0	36	0,00%	10	0	10	0,00%
7	RS Hermina Tangkubanprahu	2	0	2	0,00%	13	0	13	0,00%	5	0	5	0,00%
8	RS Pantj Nirmala	5	0	5	0,00%	24	1	23	4,17%	5	0	5	0,00%
9	RSUD Kota Malang	1	0	1	0,00%	21	1	20	4,76%	3	0	3	0,00%
10	RS Persada Hospital	1	0	1	0,00%	64	2	62	3,13%	4	0	4	0,00%
	<b>JUMLAH</b>	<b>39</b>	<b>3</b>	<b>36</b>	<b>7,69%</b>	<b>300</b>	<b>17</b>	<b>283</b>	<b>5,67%</b>	<b>79</b>	<b>0</b>	<b>79</b>	<b>0,00%</b>

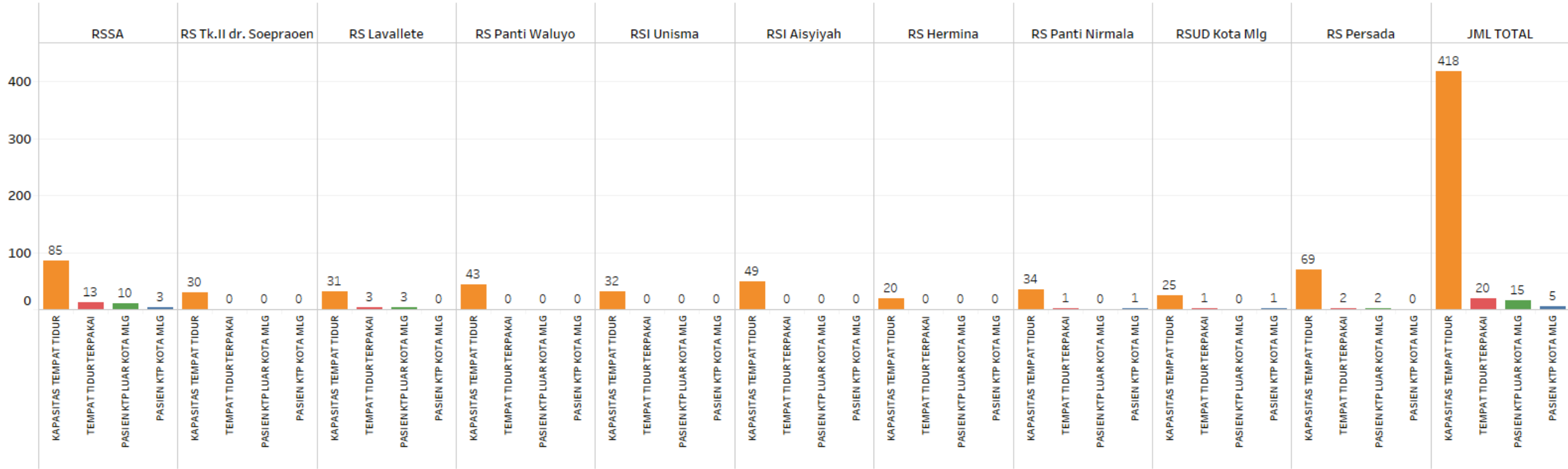
No	ISOTER	Kapasitas	Terisi	Siap Digunakan	BOR
1	Isoter SKB Pandanwangi	52	0	52	0,00%
	<b>JUMLAH TOTAL</b>	<b>52</b>	<b>0</b>	<b>52</b>	<b>0,00%</b>

Sumber Data : Dinas Kesehatan Kota Malang

Catatan : Update terakhir

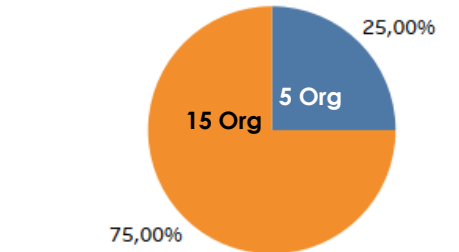
# PENGGUNAAN TEMPAT TIDUR RUMAH SAKIT UNTUK PASIEN COVID

Tanggal, 21 Januari 2023



RUMAH SAKIT	KAPASITAS TEMPAT TIDUR	TEMPAT TIDUR TERPAKAI	BOR TOTAL	PASIENT KTP KOTA MLG	PROSENTASE PASIENT KTP KOTA MLG	PASIENT KTP LUAR KOTA MLG	PROSENTASE PASIENT KTP LUAR KOTA MLG
RSSA	85	13.0	15,29%	3.0	3,53%	10.0	11,76%
RS Tk.II dr. Soepraoen	30	0.0	0,00%	0.0	0,00%	0.0	0,00%
RS Lavallette	31	3.0	9,68%	0.0	0,00%	3.0	9,68%
RS Pantu Waluyo	43	0.0	0,00%	0.0	0,00%	0.0	0,00%
RSI Unisma	32	0.0	0,00%	0.0	0,00%	0.0	0,00%
RSI Aisyiyah	49	0.0	0,00%	0.0	0,00%	0.0	0,00%
RS Hermina	20	0.0	0,00%	0.0	0,00%	0.0	0,00%
RS Pantu Nirmala	34	1.0	2,94%	1.0	2,94%	0.0	0,00%
RSUD Kota Mlg	25	1.0	4,00%	1.0	4,00%	0.0	0,00%
RS Persada	69	2.0	2,90%	0.0	0,00%	2.0	2,90%
<b>JML TOTAL</b>	<b>418</b>	<b>20.0</b>	<b>4,78%</b>	<b>5.0</b>	<b>1,20%</b>	<b>15.0</b>	<b>3,59%</b>

PROSENTASE DARI TOTAL PASIEN RS SESUAI ALAMAT KTP



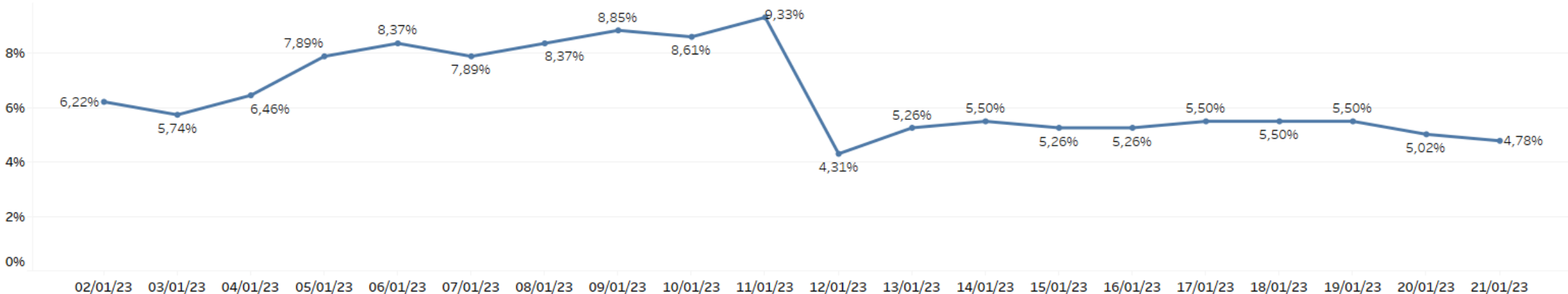
**KTP RS**  
 ■ BOR RS KTP KOTA MALANG ..  
 ■ BOR RS KTP LUAR KOTA MALANG ..



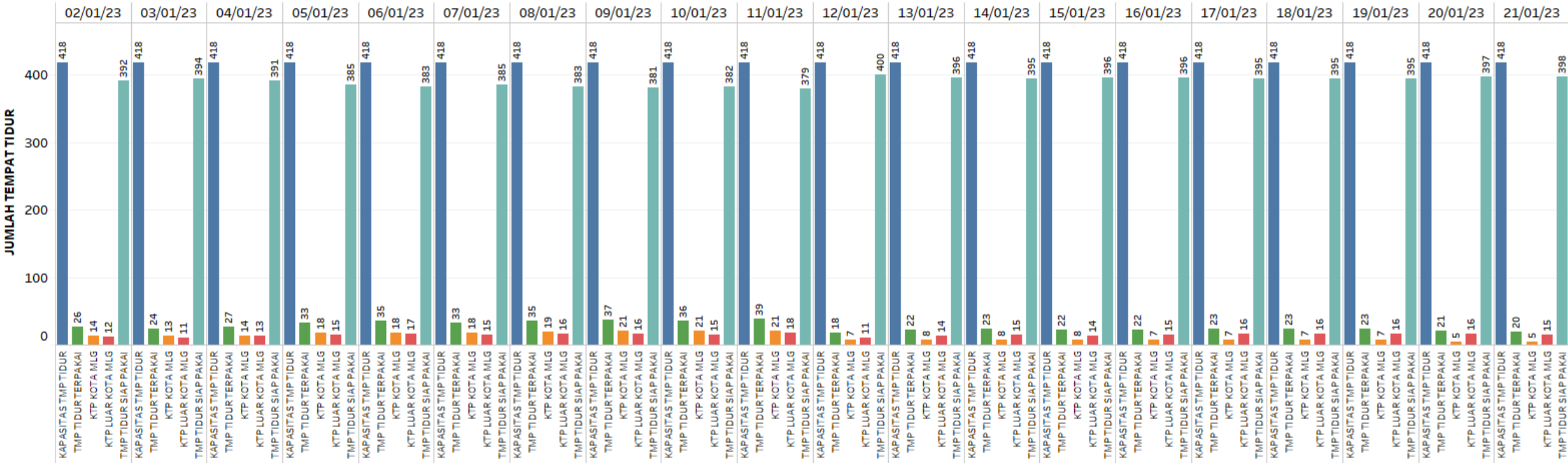
# Bed Occupancy Rate (BOR) Rumah Sakit dalam 20 hari terakhir

(BOR = Jumlah Tempat Tidur Tersedia dibanding Jumlah Tempat Tidur Terpakai)

PROSENTASE BOR RUMAH SAKIT



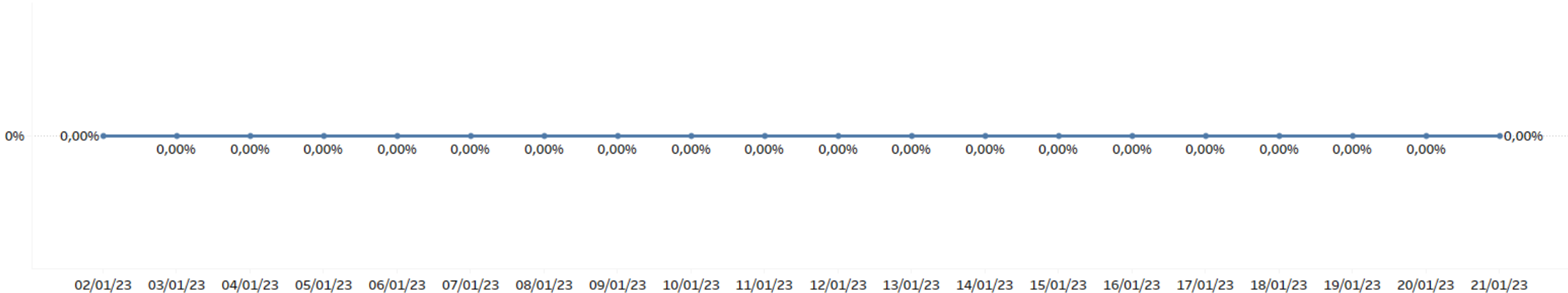
## Pemakaian Tempat Tidur Rumah Sakit



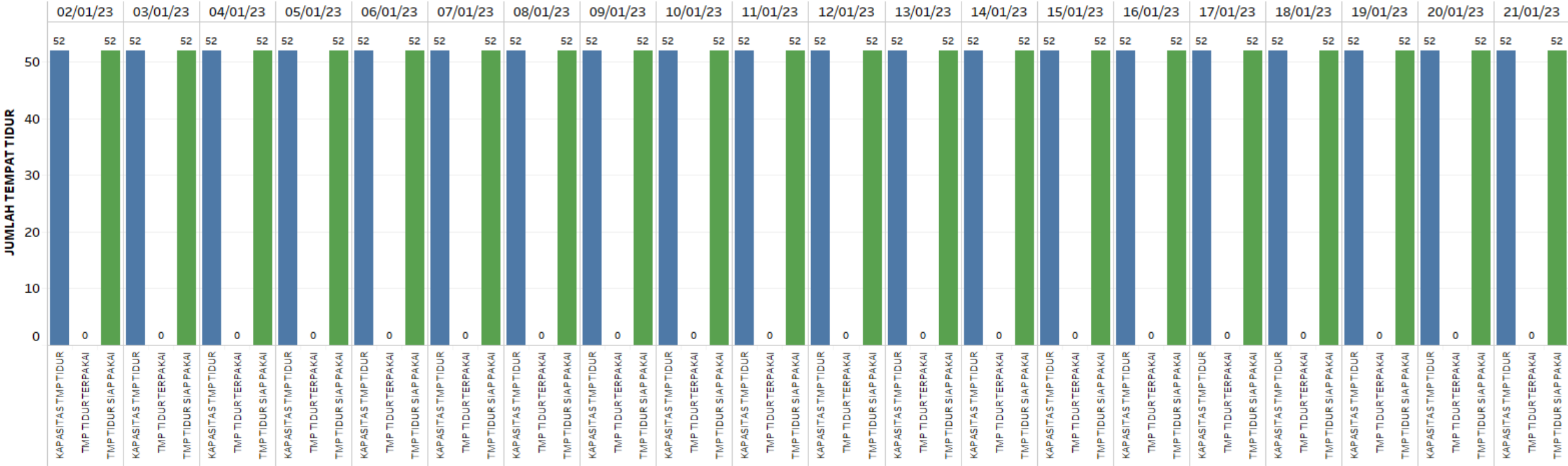
# Bed Occupancy Rate (BOR) Isoter SKB Pandanwangi dalam 20 hari terakhir

(BOR = Jumlah Tempat Tidur Tersedia dibanding Jumlah Tempat Tidur Terpakai)

PROSENTASE BOR ISOTER



## Pemakaian Tempat Tidur Isoter SKB Pandanwangi





SCAN ME



Data diolah oleh :



**BIDANG STATISTIK  
DAN PERSANDIAN**  
DINAS KOMUNIKASI DAN INFORMATIKA KOTA MALANG



Dokumen ini telah ditandatangani secara elektronik dan terenkripsi menggunakan **sertifikat elektronik** yang diterbitkan oleh Balai Sertifikasi Elektronik (BSrE) Badan Siber dan Sandi Negara (BSSN). -----



Balai  
Sertifikasi  
Elektronik