



GRAFIK COVID-19 KOTA MALANG

Sesuai Inmendagri No. 53 Tahun 2022



MASA TRANSISI menuju ENDEMI

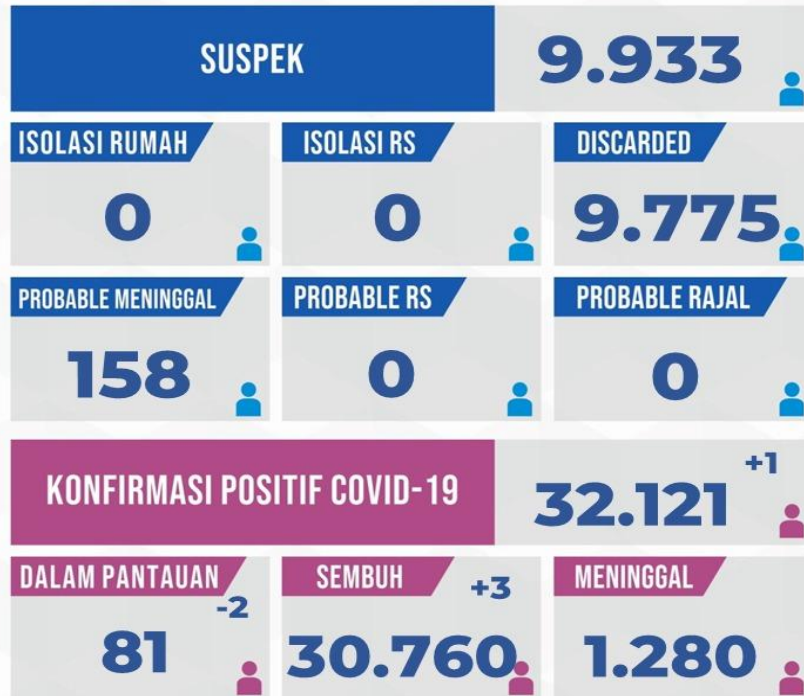
INFOGRAFIS PERKEMBANGAN COVID-19 KOTA MALANG



UPDATE DATA COVID-19

DI WILAYAH KOTA MALANG

16 JANUARI 2023



SUMBER : SATGAS COVID-19 KOTA MALANG



UPDATE DATA COVID-19

DI WILAYAH KOTA MALANG

16 JANUARI 2023

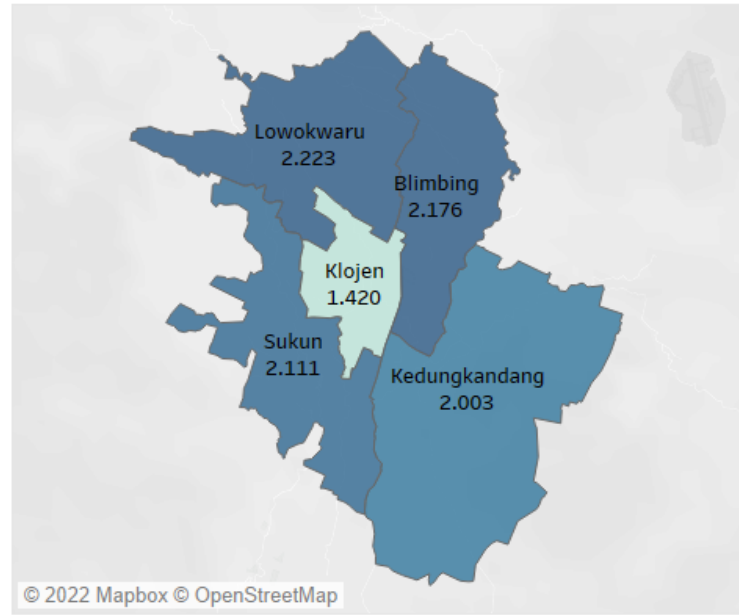
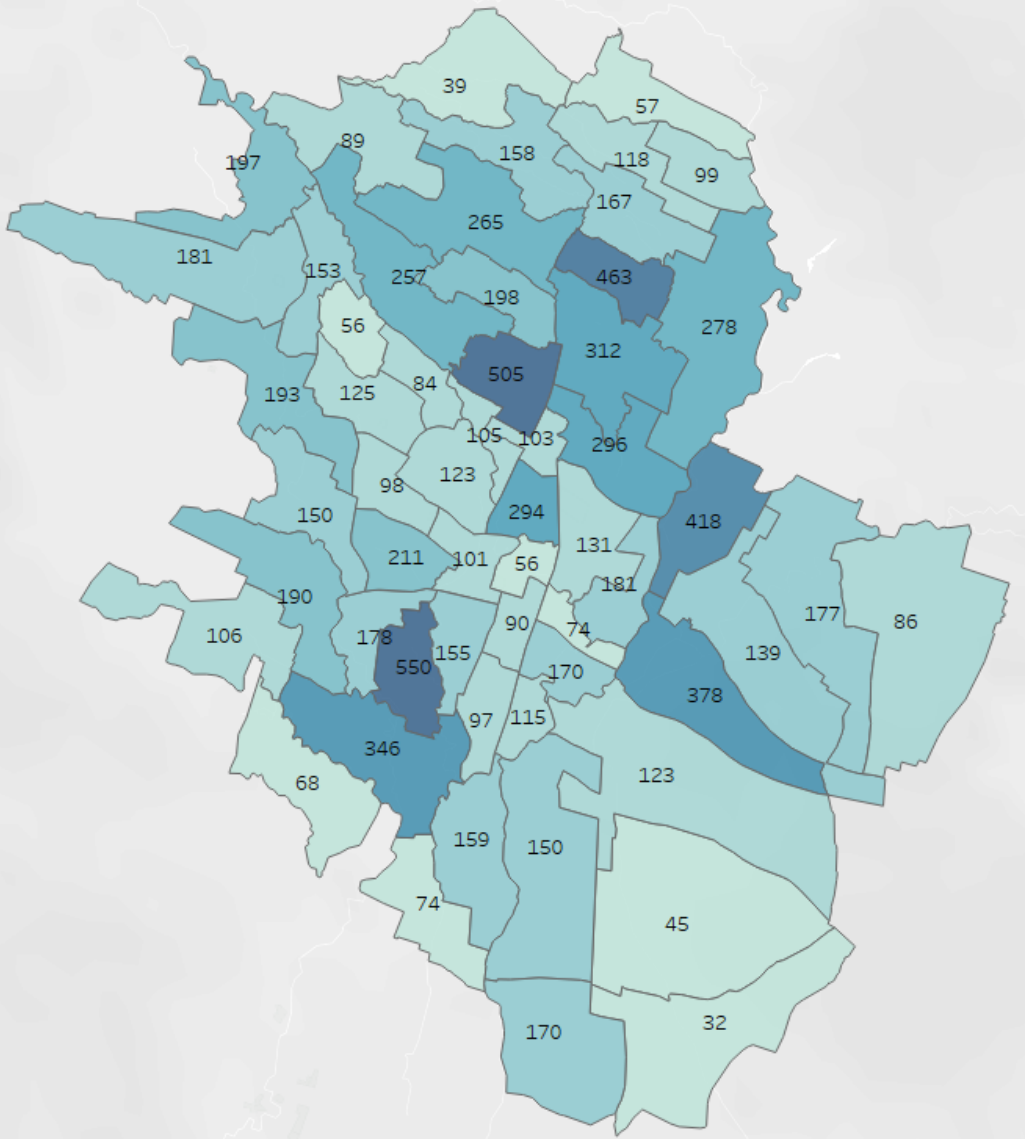
KECAMATAN	SUSPEK							KONFIRMASI COVID			
	ISOLASI RUMAH/ RAWAT JALAN	ISOLASI RS	DISCARDED	PROBABLE			TOTAL	DALAM PANTAUAN	SEMBUH	MENINGGAL	TOTAL
				MENINGGAL	RAWAT RS	RAWAT JALAN					
KEDUNGKANDANG	0	0	1976	27	0	0	2003	13	4684	210	4.907
SUKUN	0	0	2073	38	0	0	2111	9	5200	296	5.505
BLIMBING	0	0	2142	34	0	0	2176	18	7491	294	7.803
KLOJEN	0	0	1396	24	0	0	1420	23	3784	203	4.010
LOWOKWARU	0	0	2188	35	0	0	2223	17	6839	275	7.131
TOTAL	0	0	9775	158	0	0	9933	80	27998	1278	29.356

Kasus Luar Daerah **2.765**

SUMBER : SATGAS COVID-19 KOTA MALANG

16 Januari 2023

PETA SEBARAN KASUS SUSPEK

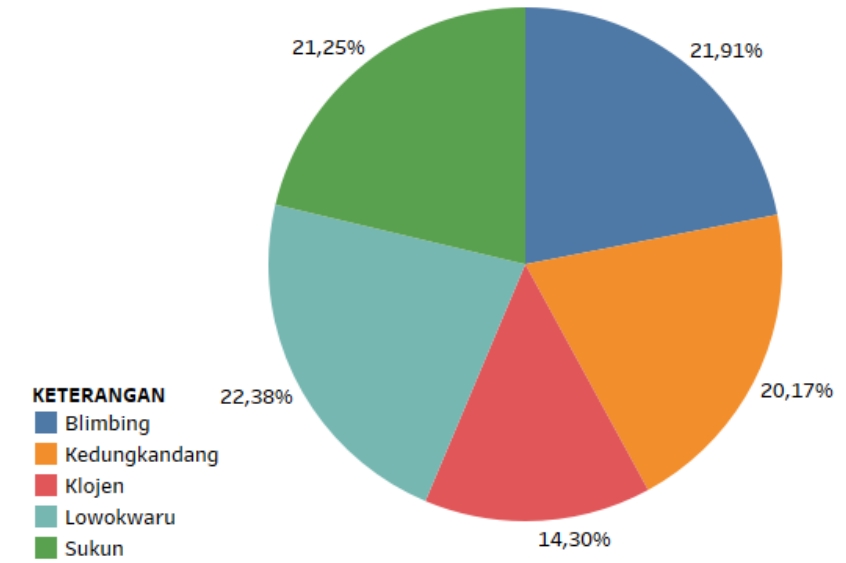


SUSPEK
ALAMAT KOTA MLG

9.933

SUSPEK
LUAR KOTA MALANG

0

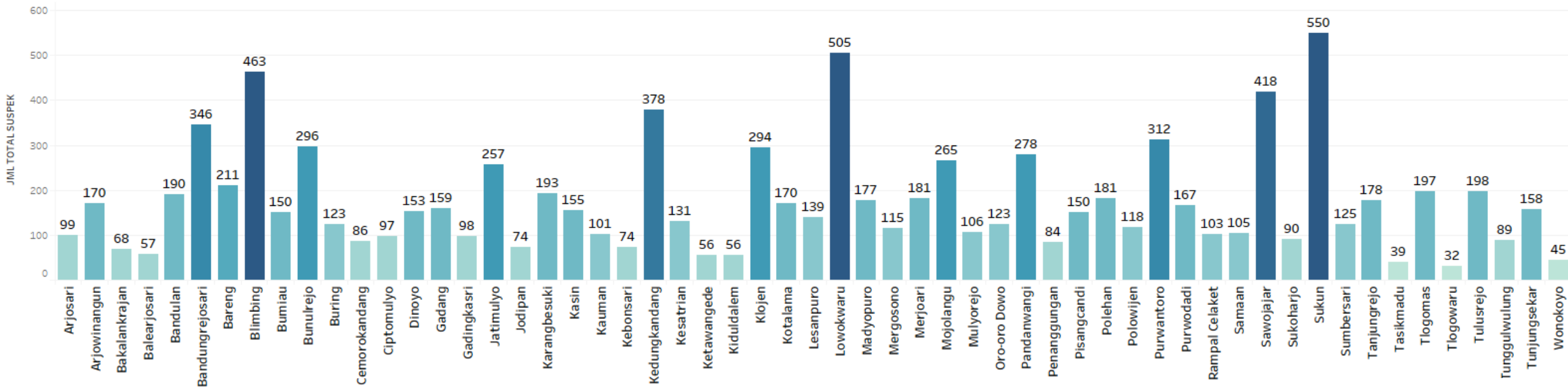
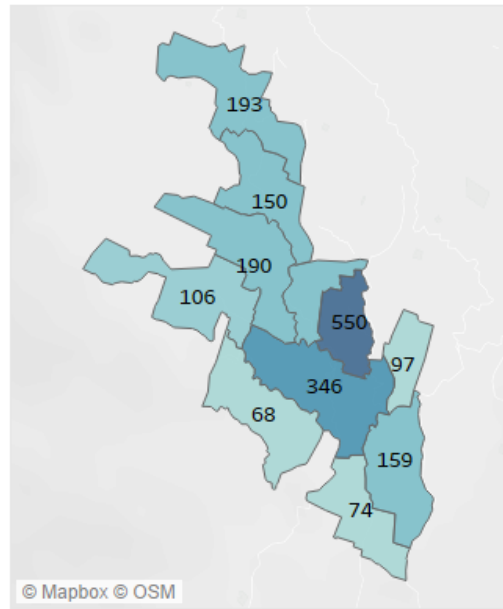
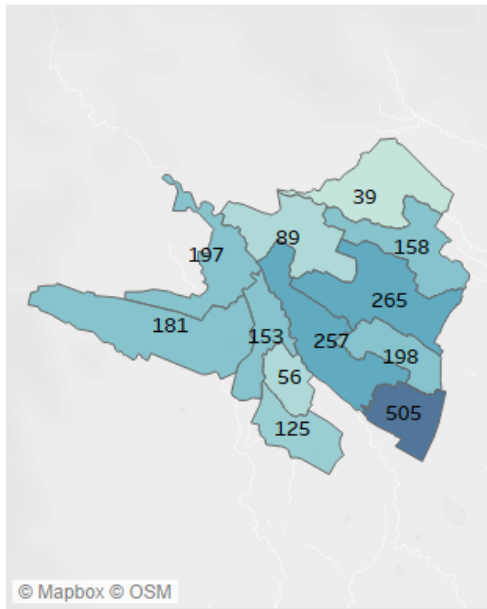
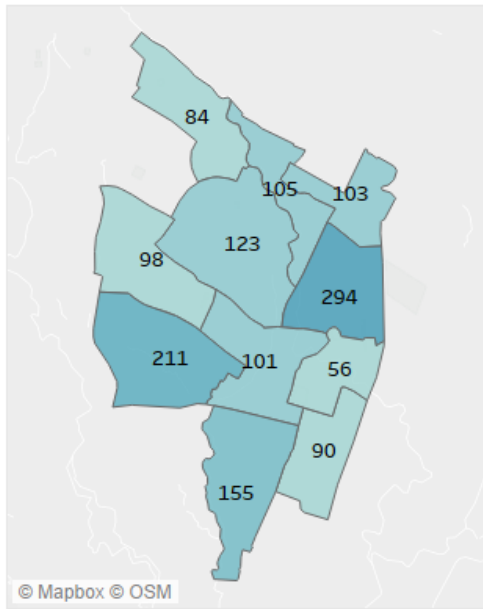
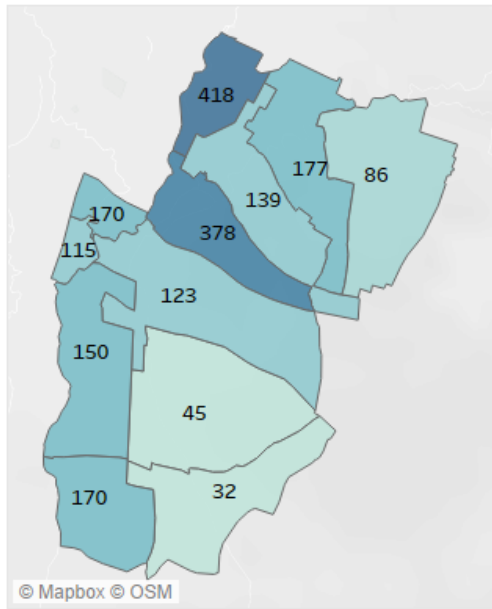
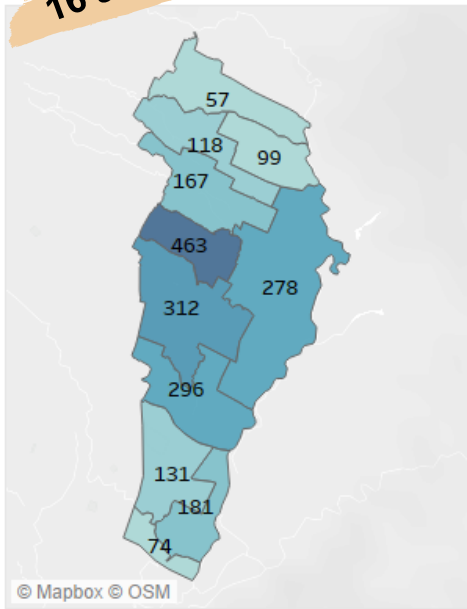


KETERANGAN
Blimbing
Kedungkandang
Klojen
Lowokwaru
Sukun

Sumber Data : Dinkes Kota Malang

16 Januari 2023

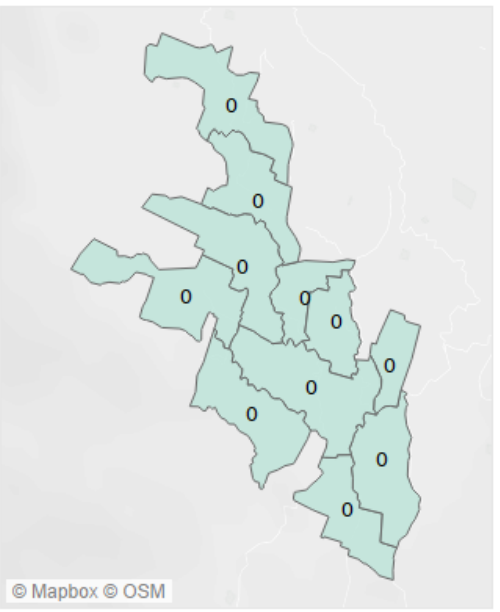
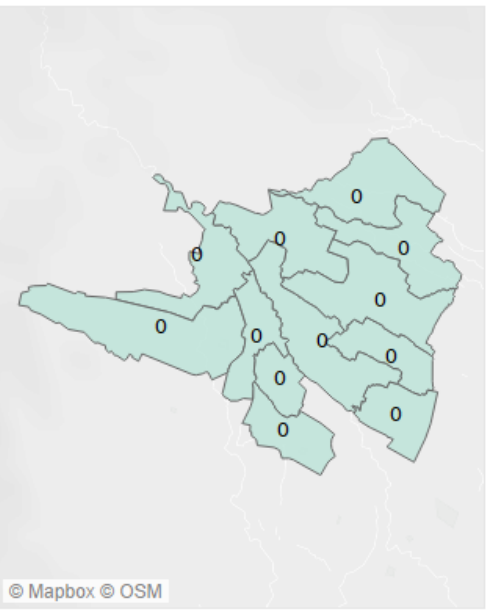
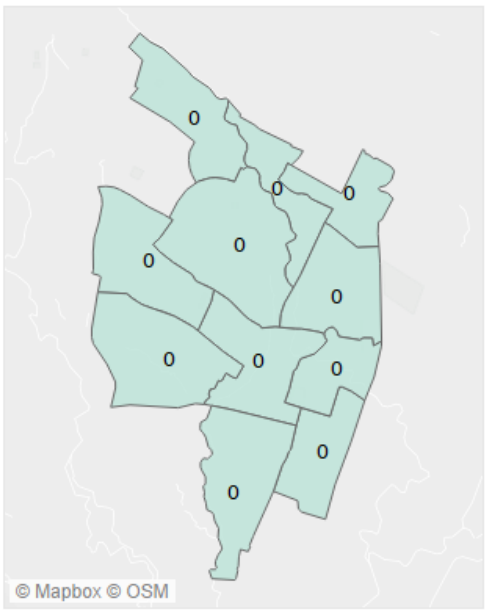
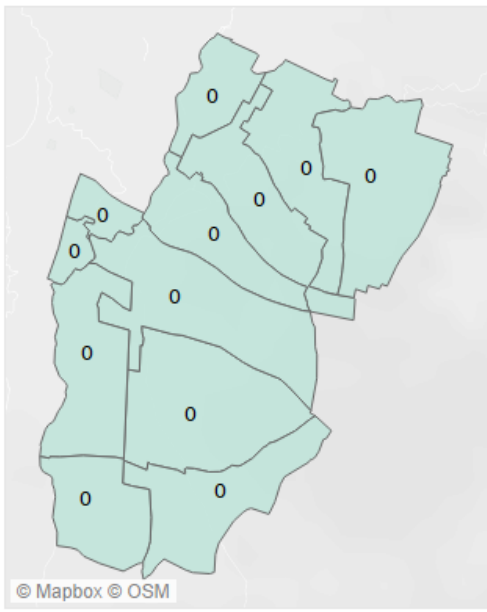
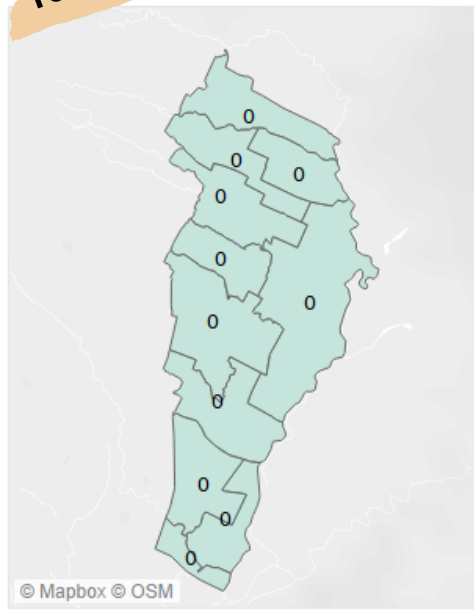
PETA SEBARAN KASUS SUSPEK PER-KECAMATAN



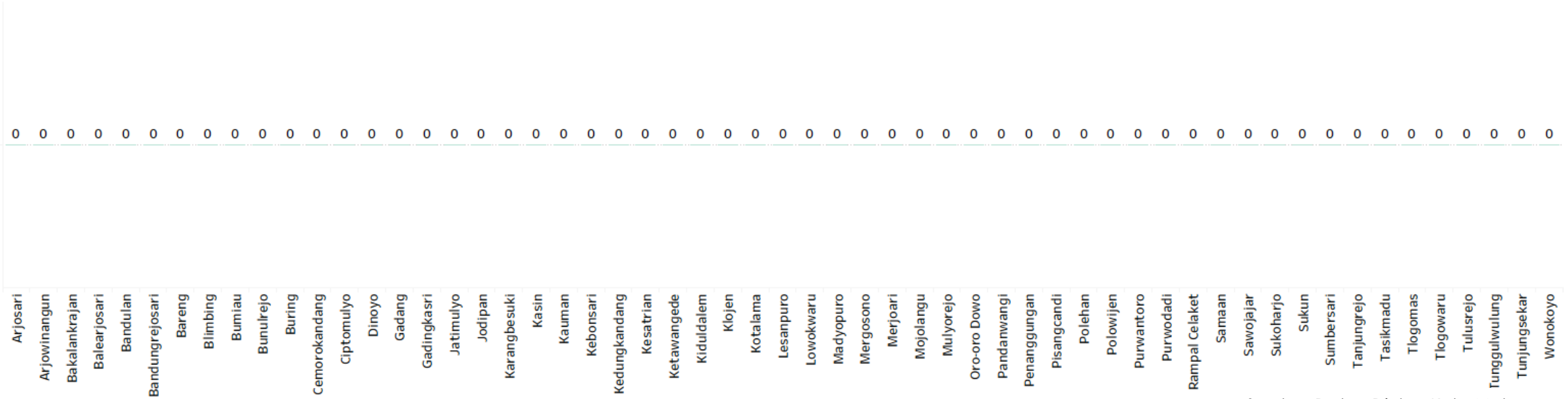
Sumber Data : Dinkes Kota Malang

16 Januari 2023

PETA SEBARAN KASUS SUSPEK (RAWAT DI RUMAH SAKIT PER-KECAMATAN)



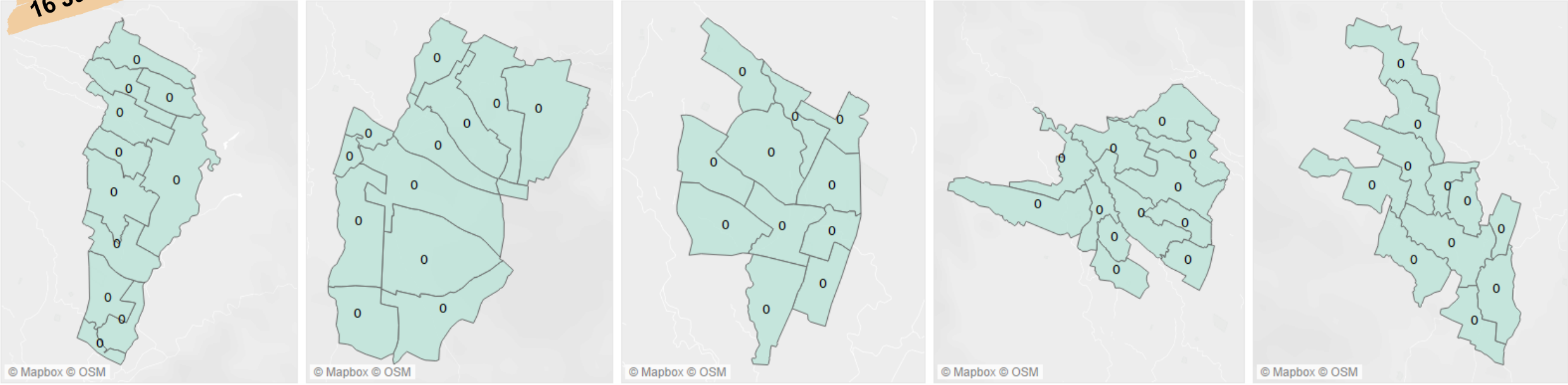
JML SUSPEK DIRAWAT / ISOLASI RS



Sumber Data : Dinkes Kota Malang

16 Januari 2023

PETA SEBARAN KASUS SUSPEK (RAWAT JALAN / ISOLASI DI RUMAH PER-KECAMATAN)



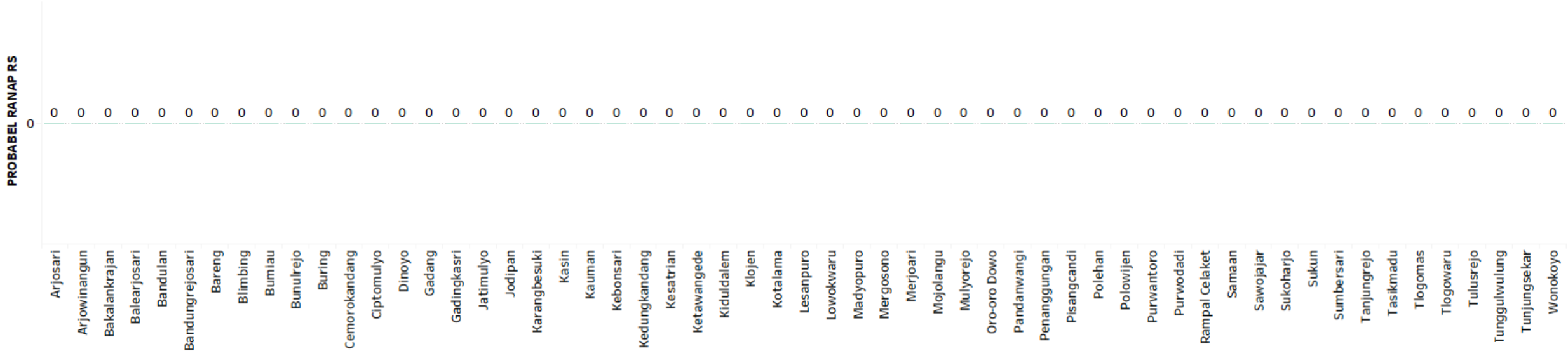
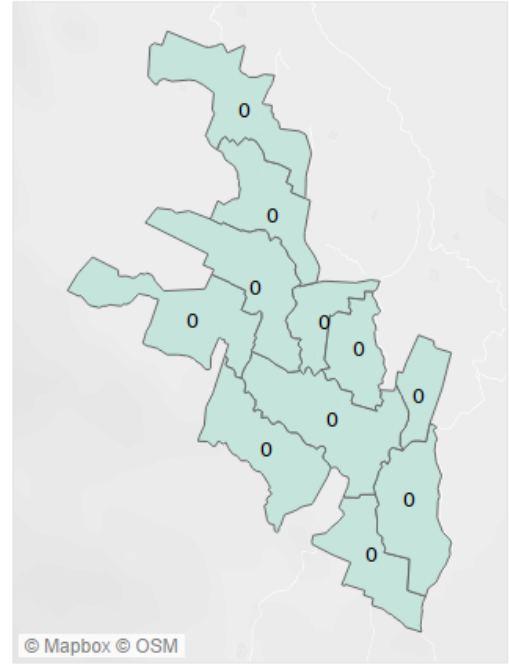
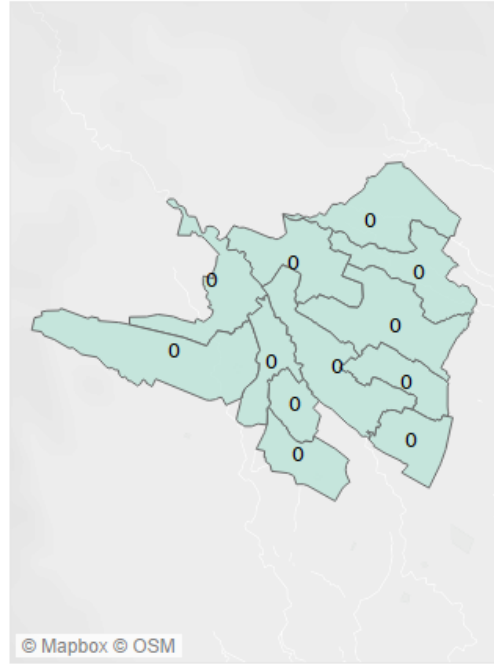
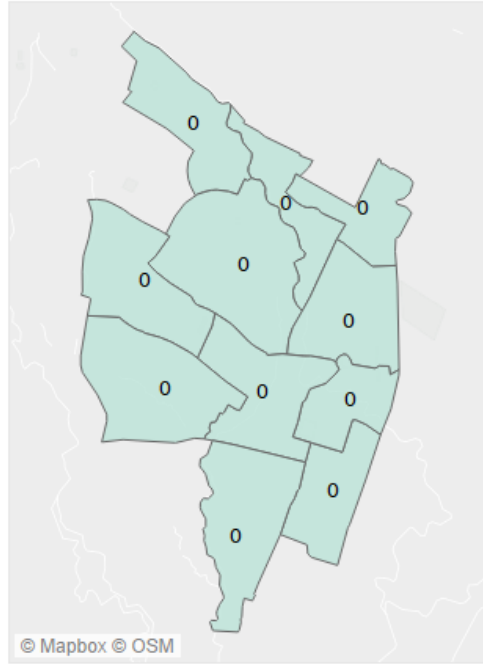
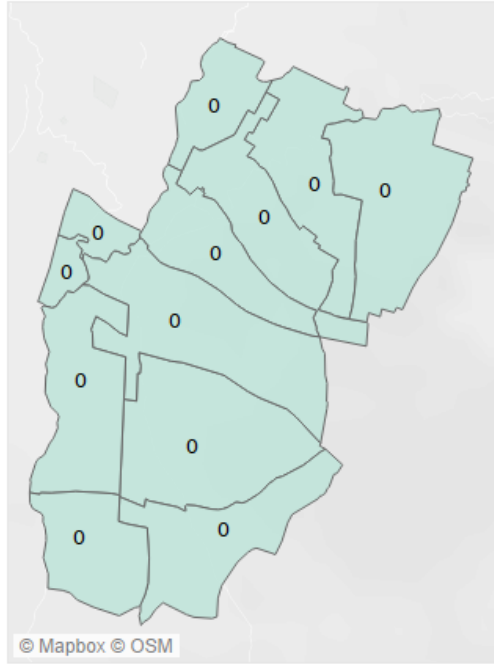
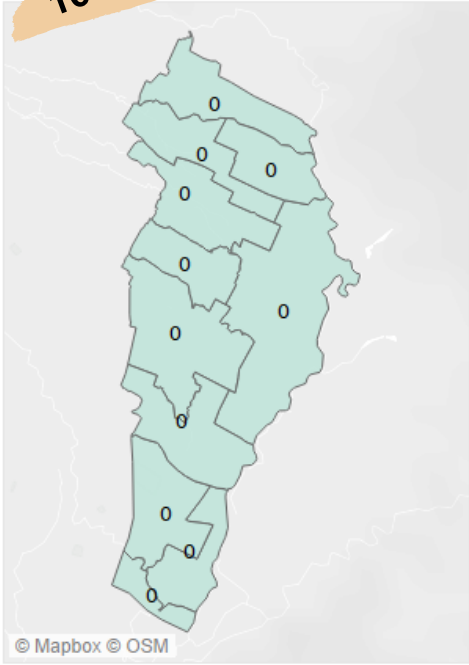
JML SUSPEK RAWAT JALAN / ISOLASI DI RU..

Arjosari	0
Arjowinangun	0
Bakalanrajan	0
Balearjosari	0
Bandulan	0
Bandungrejosari	0
Bareng	0
Blimbing	0
Bumiaiu	0
Bunulrejo	0
Buring	0
Cemorokandang	0
Ciptomulyo	0
Dinoyo	0
Gadang	0
Gadingkasari	0
Jatimulyo	0
Jodipan	0
Karangbesuki	0
Kasin	0
Kauman	0
Kebonsari	0
Kedungkandang	0
Kesatrian	0
Ketawanggede	0
Kiduldalem	0
Klojen	0
Kotalama	0
Lesanpuro	0
Lowokwaru	0
Madyopuro	0
Mergosono	0
Merjoari	0
Mojolangu	0
Muliyorejo	0
Oro-oro Dowo	0
Pandanwangi	0
Penanggungan	0
Pisangcandi	0
Polehan	0
Polowijen	0
Purwantoro	0
Purwodadi	0
Rampal Celaket	0
Samaan	0
Sawojajar	0
Sukoharjo	0
Sukun	0
Sumbarsari	0
Tanjungrejo	0
Tasikmadu	0
Tlogomas	0
Tlogowaru	0
Tulusrejo	0
Tunggulwulung	0
Tunjungsekar	0
Wonokoyo	0

Sumber Data : Dinkes Kota Malang

16 Januari 2023

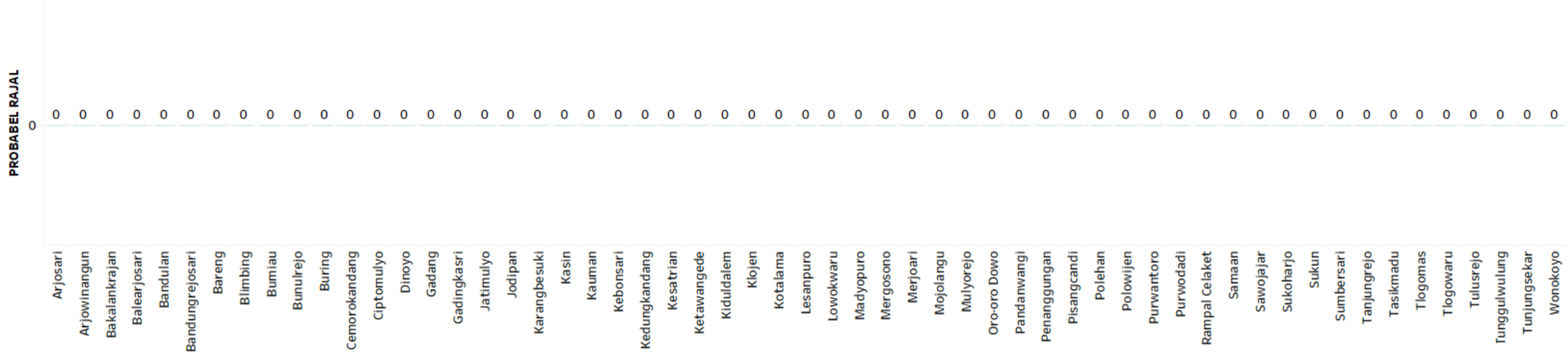
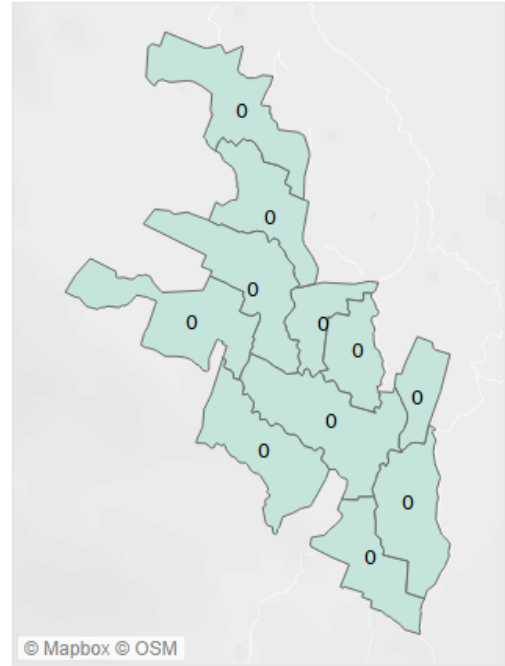
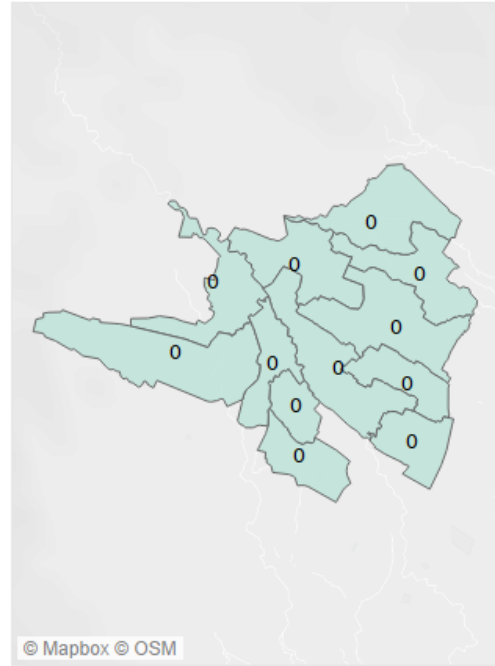
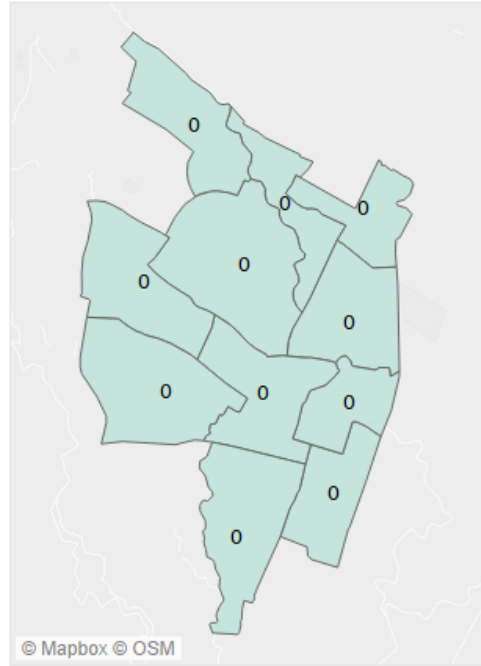
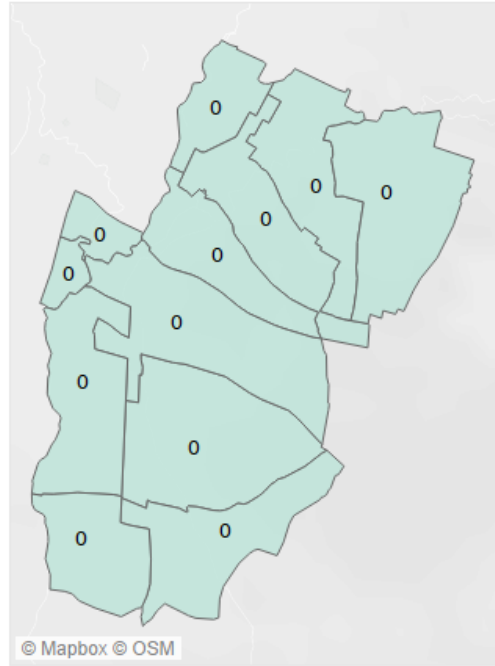
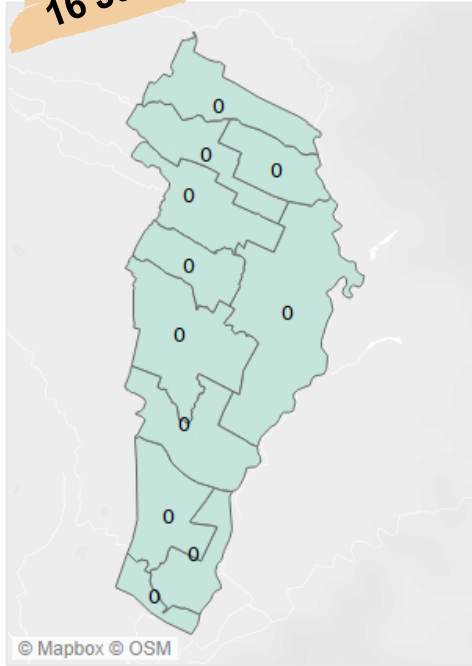
PETA SEBARAN KASUS SUSPEK (PROBABEL RAWAT INAP DI RS PER-KECAMATAN)



Sumber Data : Dinkes Kota Malang

16 Januari 2023

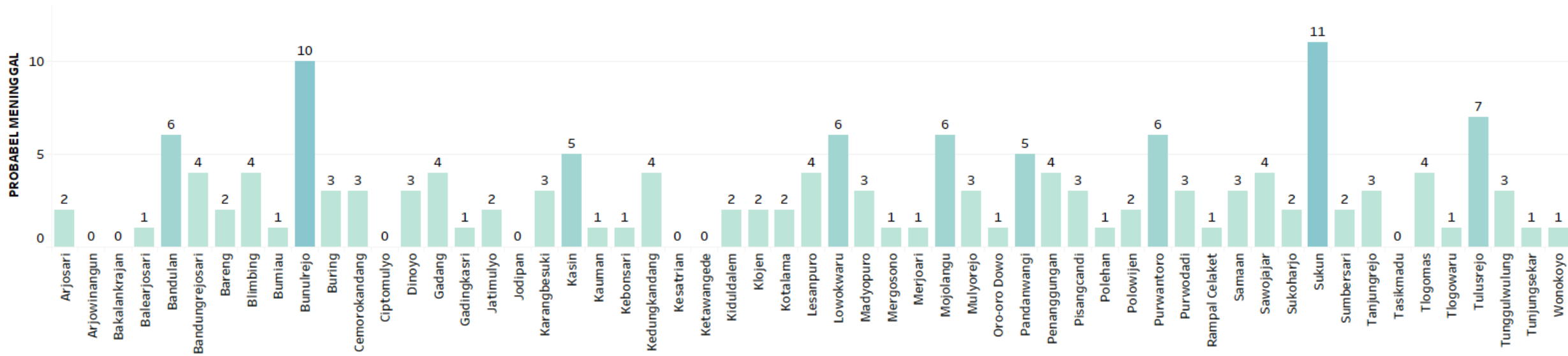
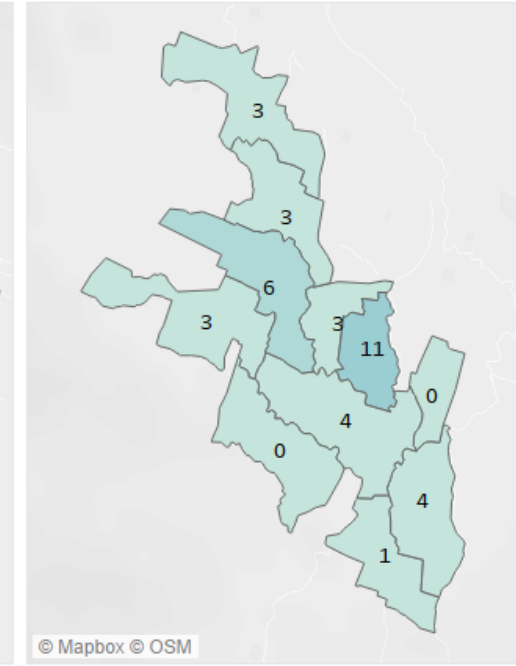
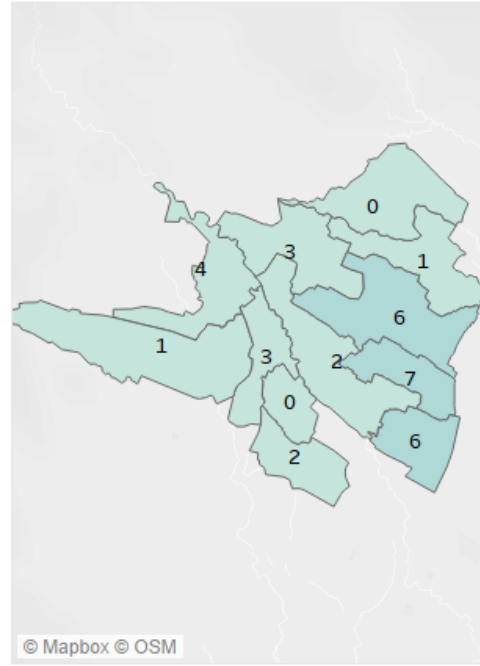
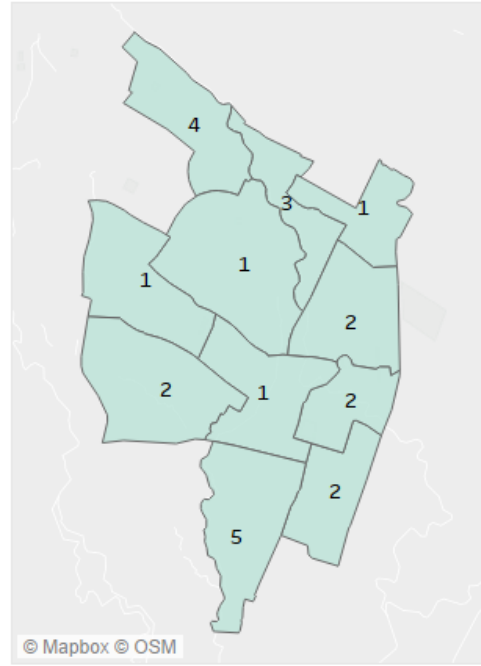
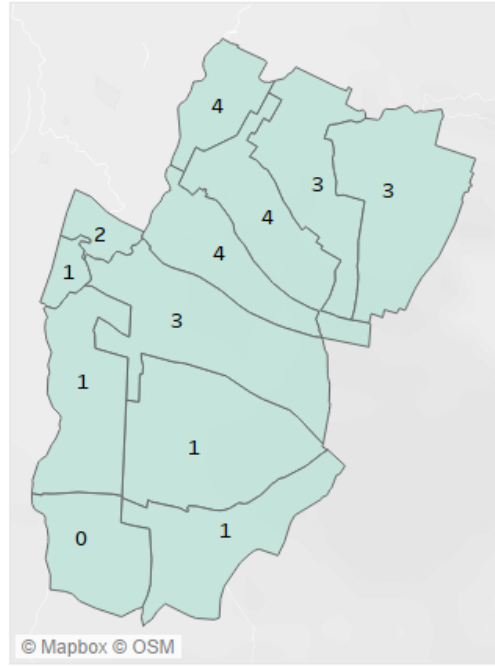
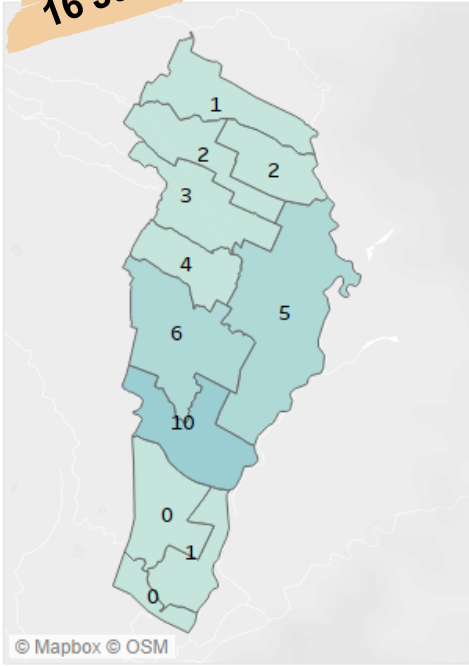
PETA SEBARAN KASUS SUSPEK (PROBABEL RAWAT JALAN PER-KECAMATAN)



Sumber Data : Dinkes Kota Malang

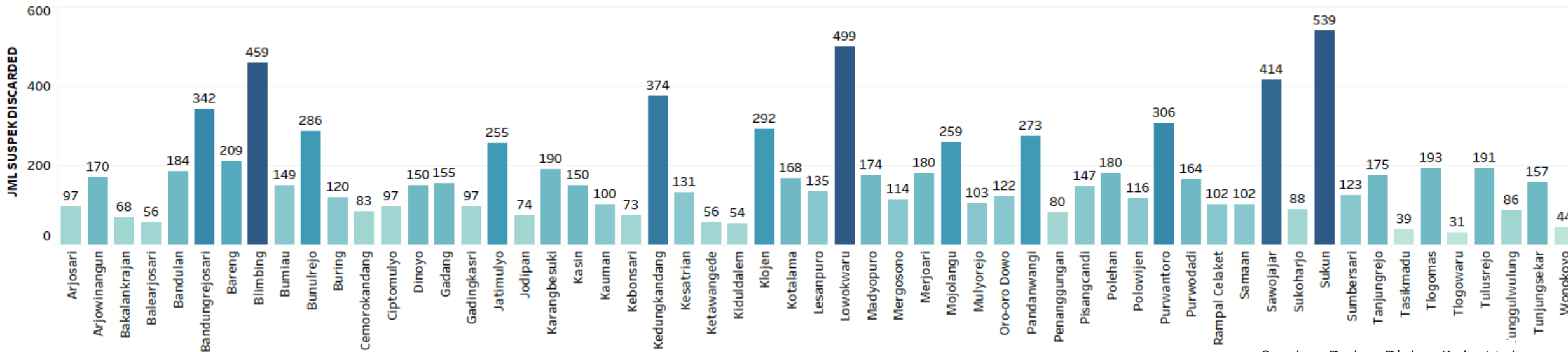
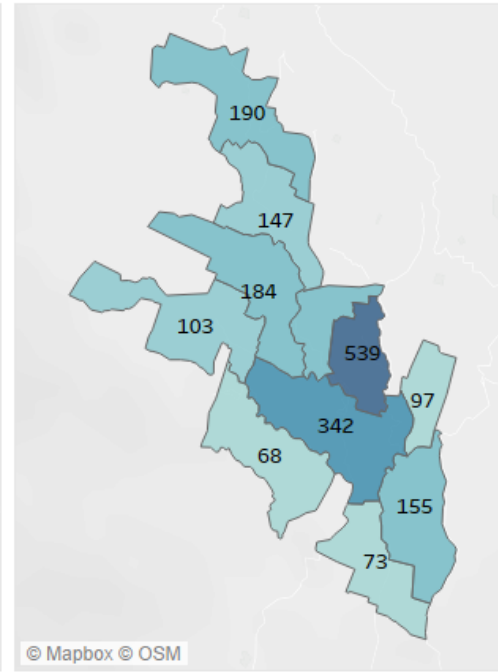
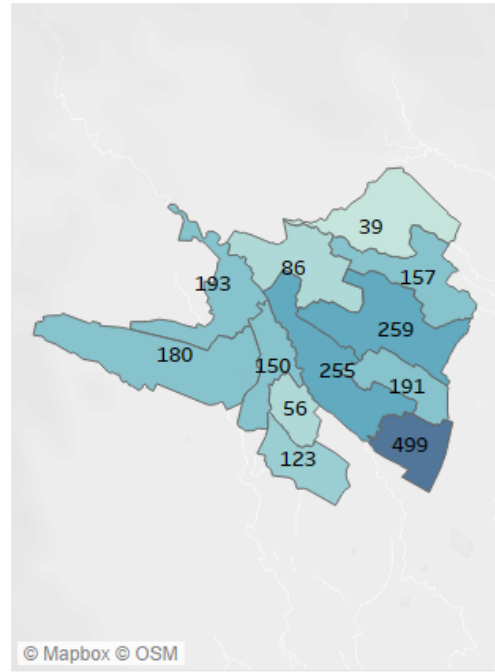
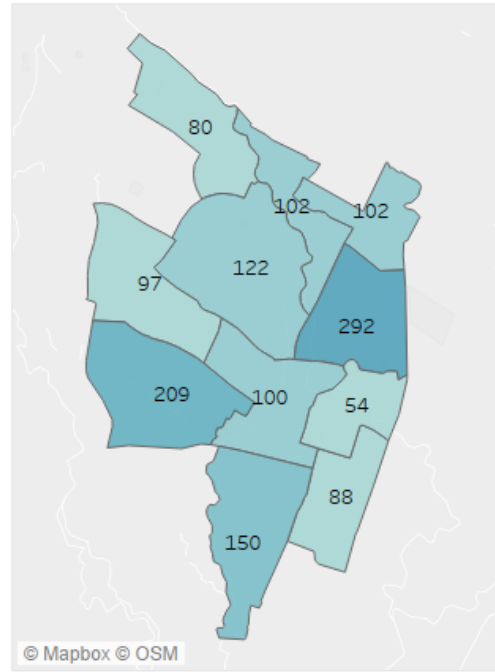
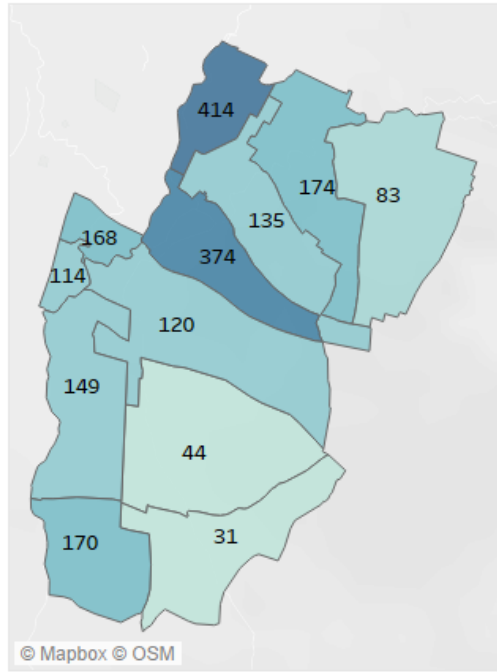
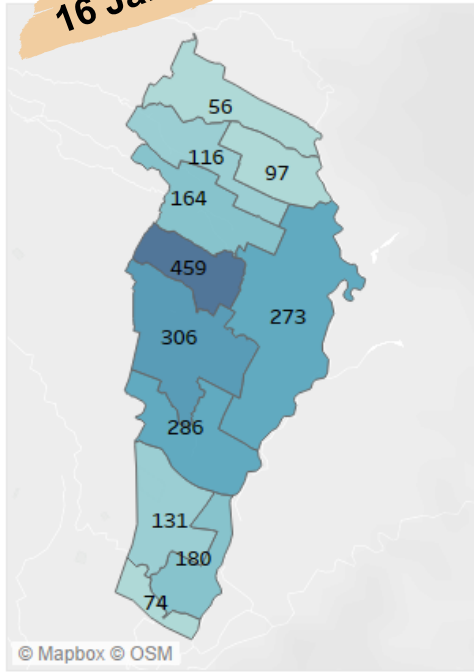
16 Januari 2023

PETA SEBARAN KASUS SUSPEK (PROBABEL MENINGGAL PER-KECAMATAN)



16 Januari 2023

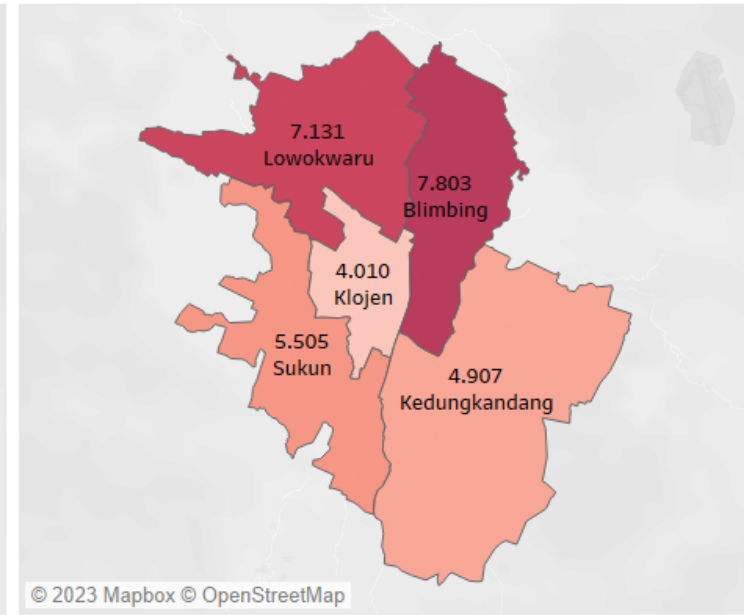
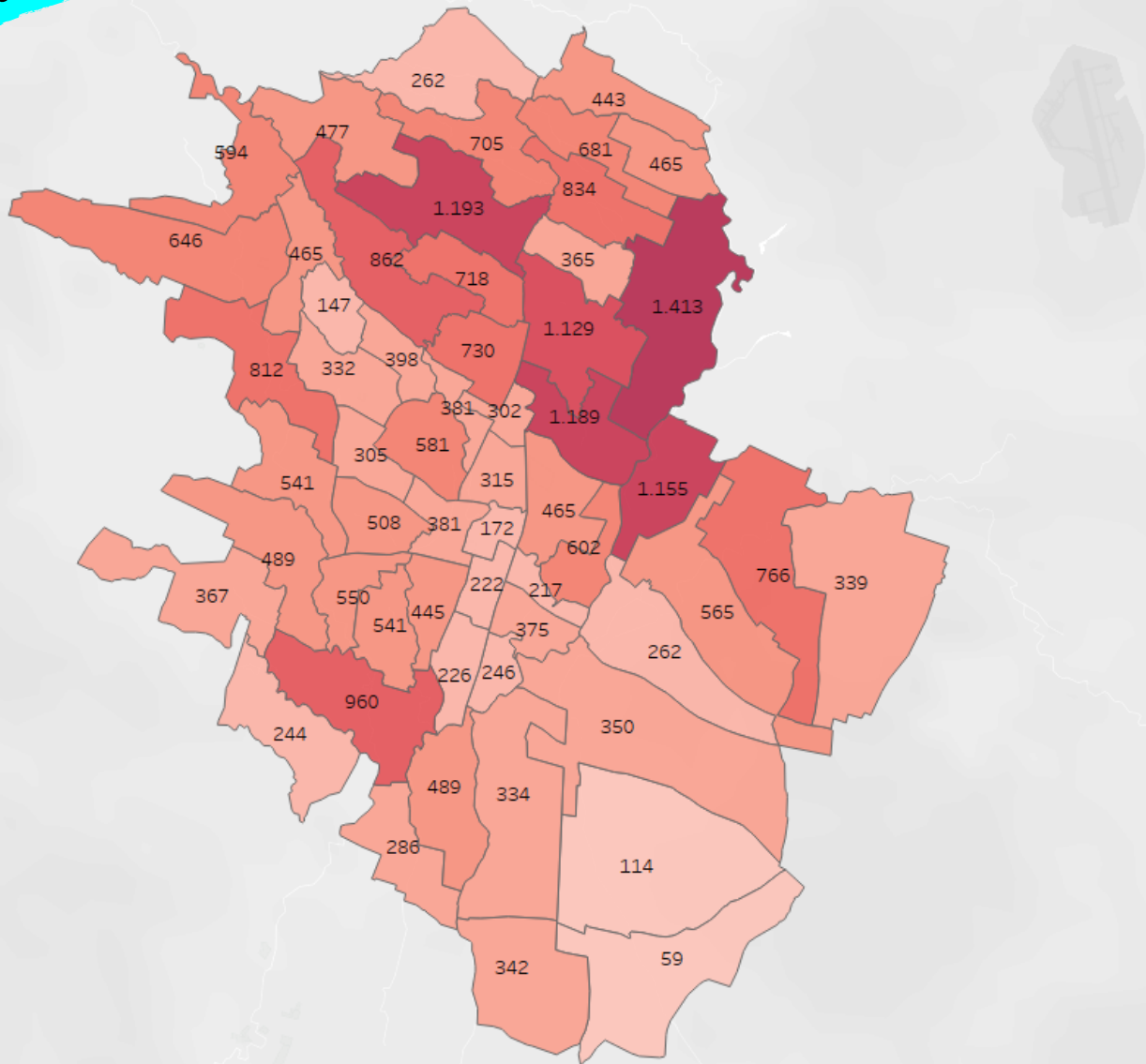
PETA SEBARAN KASUS SUSPEK (DISCARDED PER-KECAMATAN)



Sumber Data : Dinkes Kota Malang

PETA SEBARAN KASUS KONFIRMASI POSITIF COVID-19

16 Januari 2023



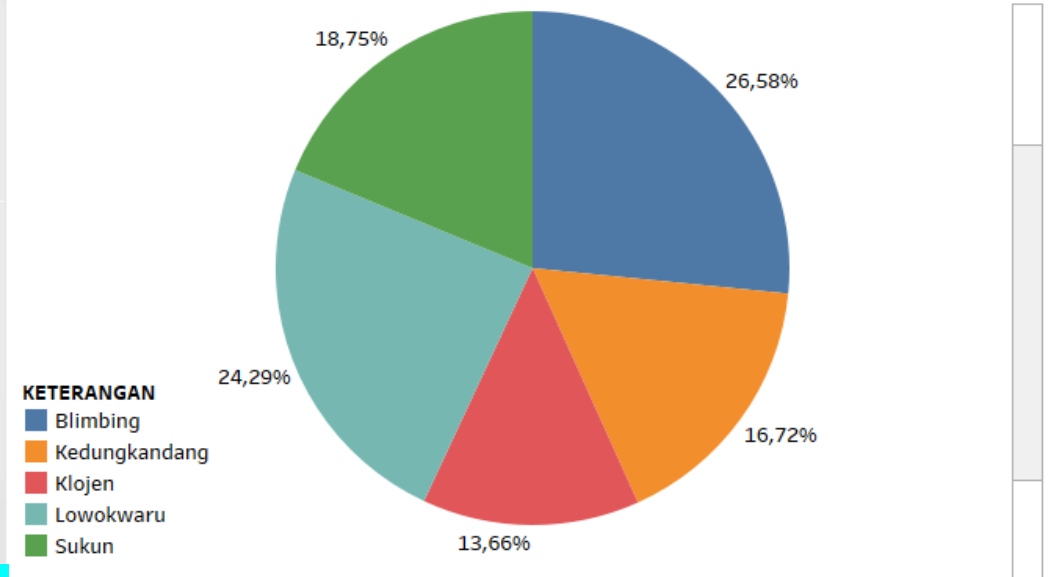
KONFIRMASI
ALAMAT KOTA MLG

29.356

KONFIRMASI
LUAR KOTA MLG

2.765

© 2023 Mapbox © OpenStreetMap



KETERANGAN
■ Blimbing
■ Kedungkandang
■ Klojen
■ Lowokwaru
■ Sukun

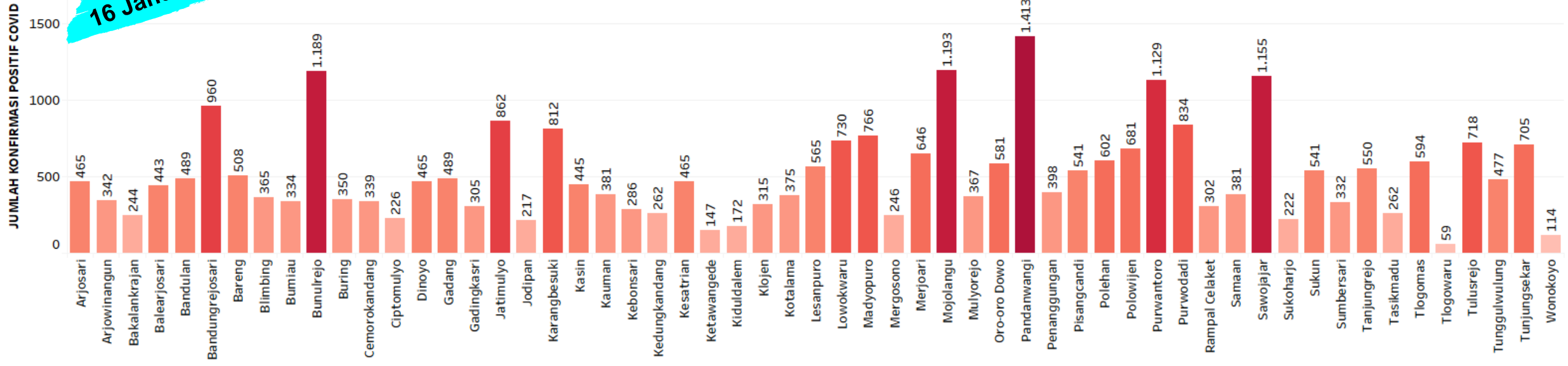
Jumlah Total = Sembuh + Pasien Dalam Pemantauan + Meninggal

Sumber Data : Dinkes Kota Malang

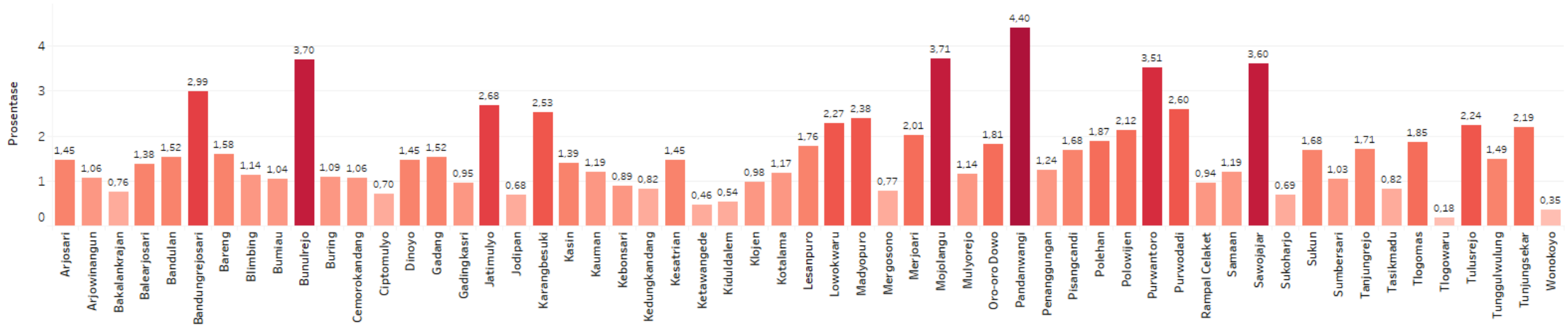
SEBARAN JUMLAH TOTAL KASUS KONFIRMASI POSITIF COVID-19 SAMPAI HARI INI SE-KOTA MALANG

Jumlah Total = Sembuh + Pasien Dalam Pemantauan + Meninggal

16 Januari 2023

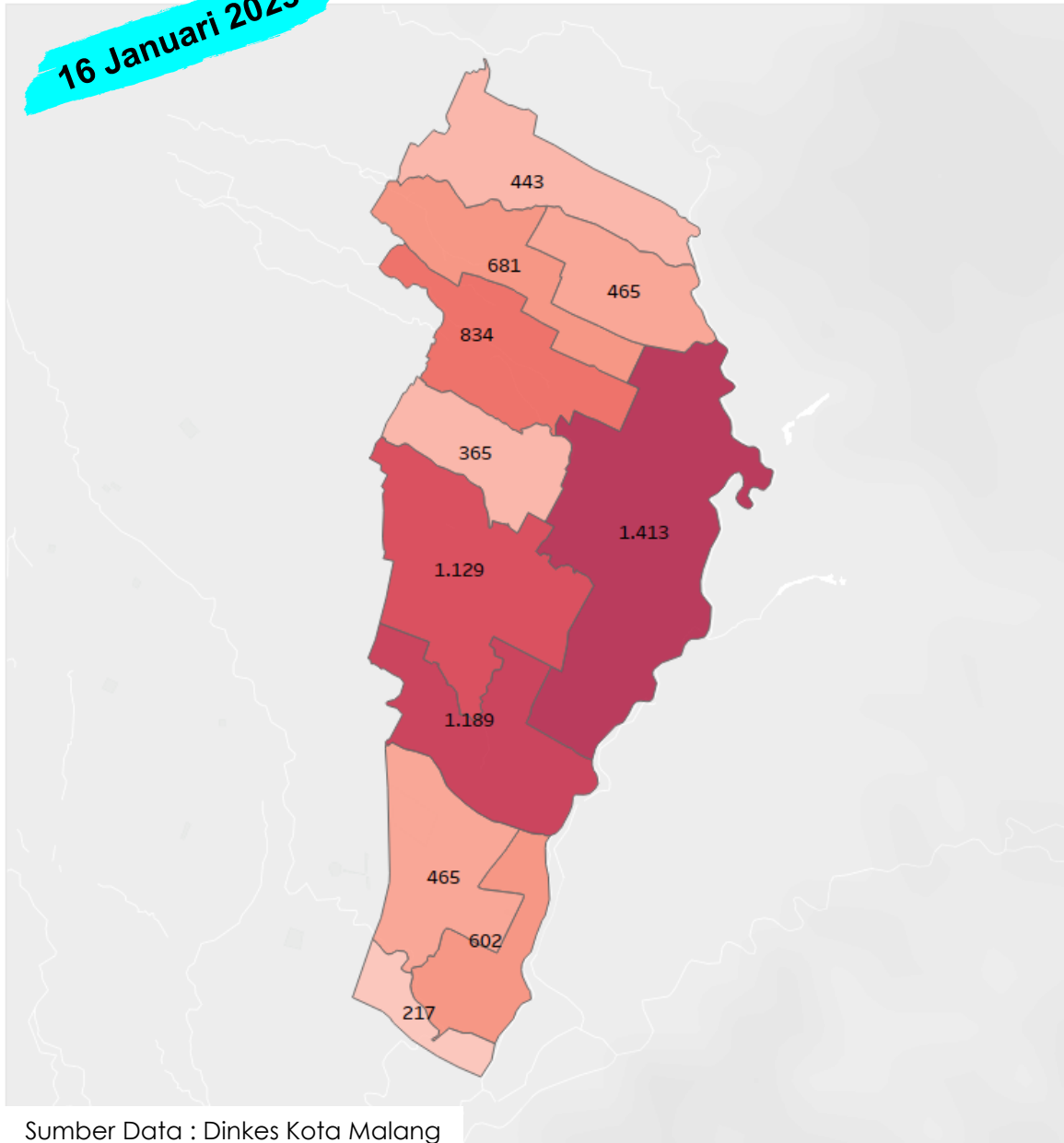


PROSENTASE JUMLAH KONFIRMASI POSITIF COVID-19 PERKELURAHAN DIBANDING JUMLAH TINGKAT KOTA

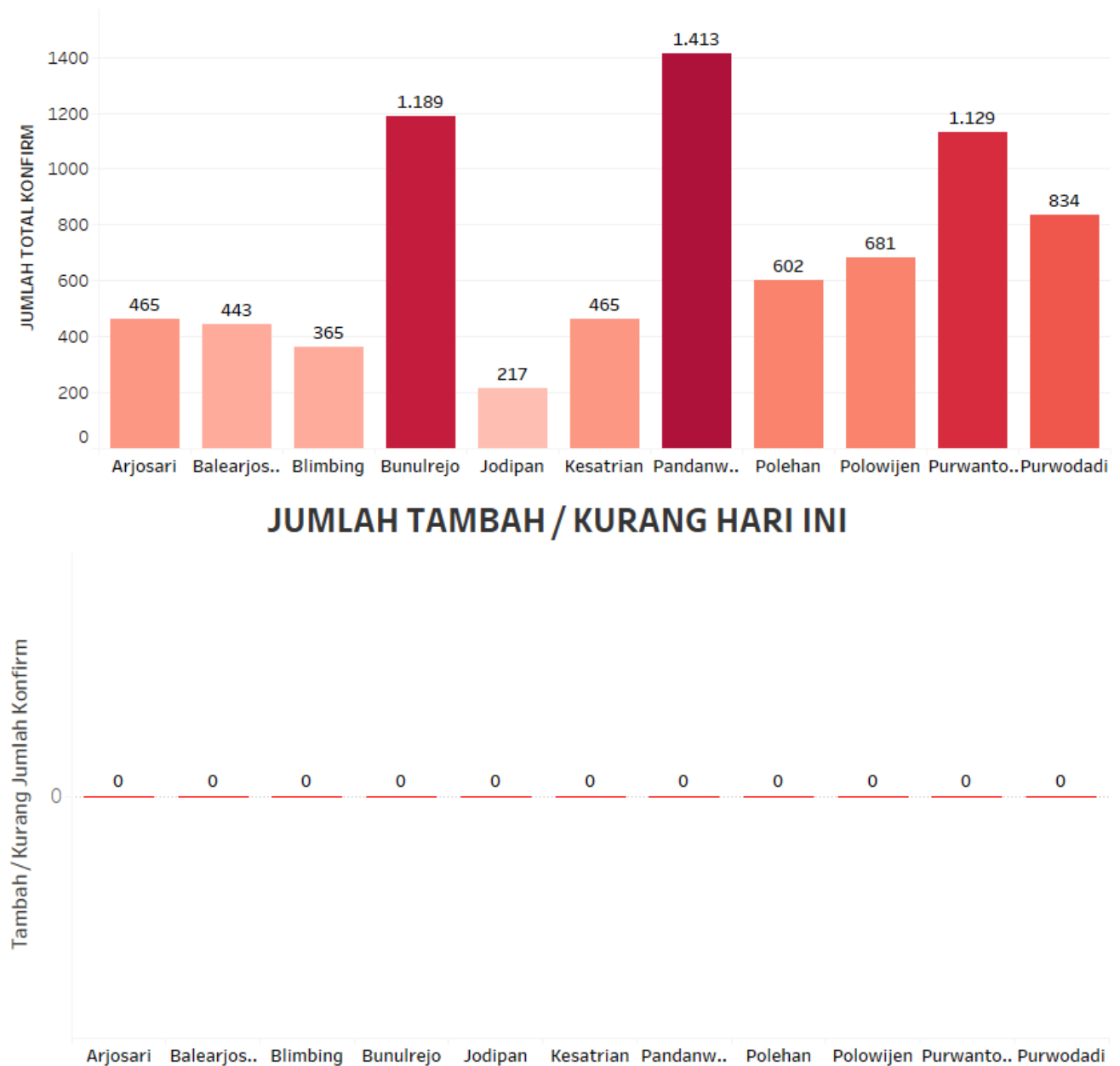


SEBARAN JUMLAH TOTAL KASUS KONFIRMASI POSITIF COVID-19 SAMPAI HARI INI KECAMATAN BLIMBING

16 Januari 2023



Sumber Data : Dinkes Kota Malang



JUMLAH TAMBAH / KURANG HARI INI

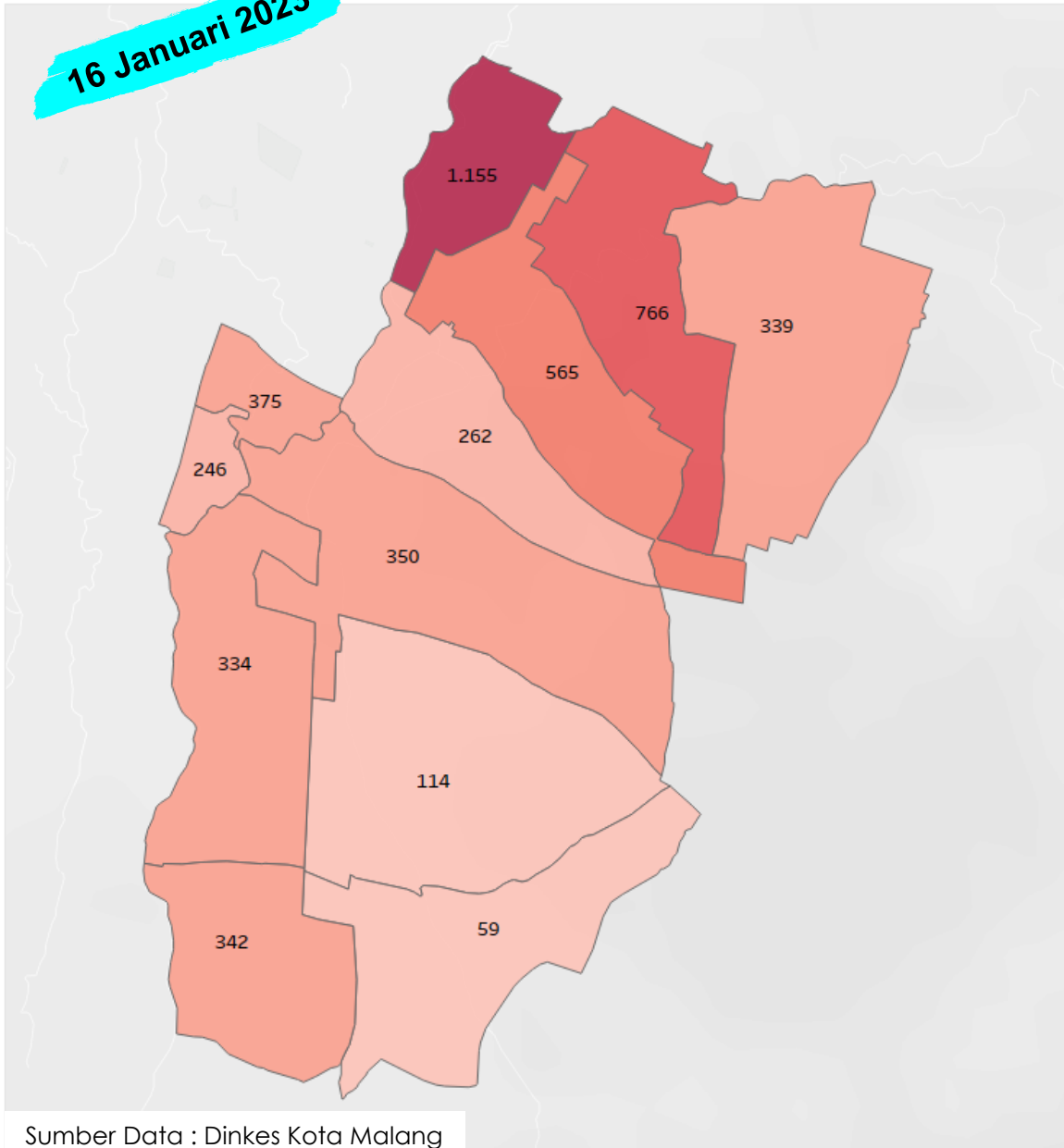
Tambah / Kurang Jumlah Konfirm

0 0 0 0 0 0 0 0 0 0 0

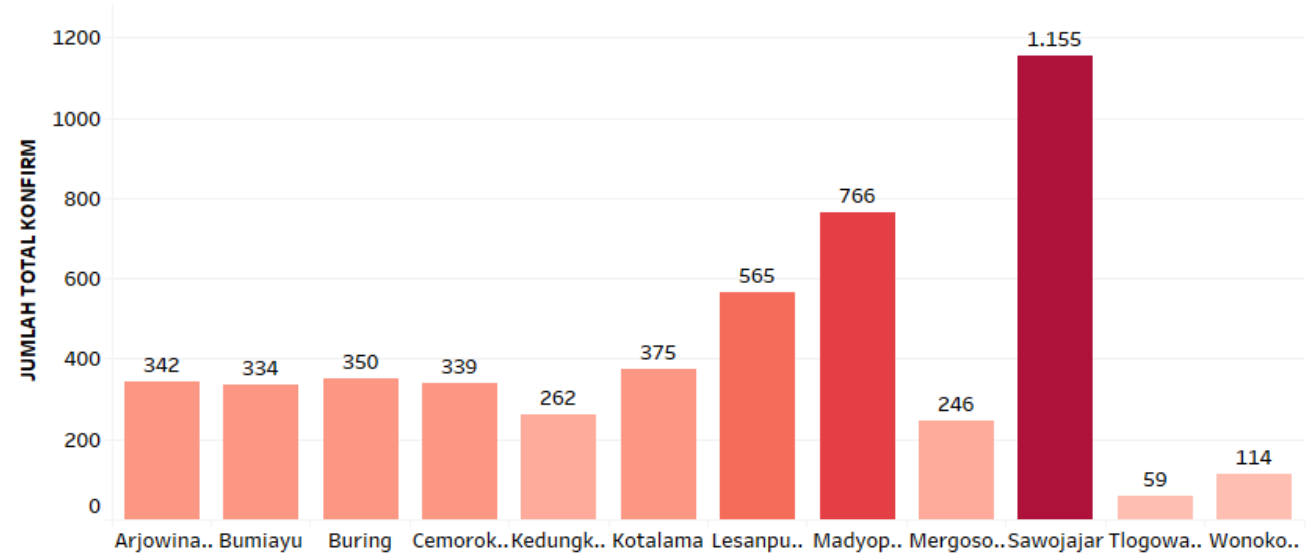
Arjosari Balearjos.. Blimbing Bunulrejo Jodipan Kesatrian Pandanw.. Polehan Polowijen Purwanto.. Purwodadi

SEBARAN JUMLAH TOTAL KASUS KONFIRMASI POSITIF COVID-19 SAMPAI HARI INI KECAMATAN KEDUNGKANDANG

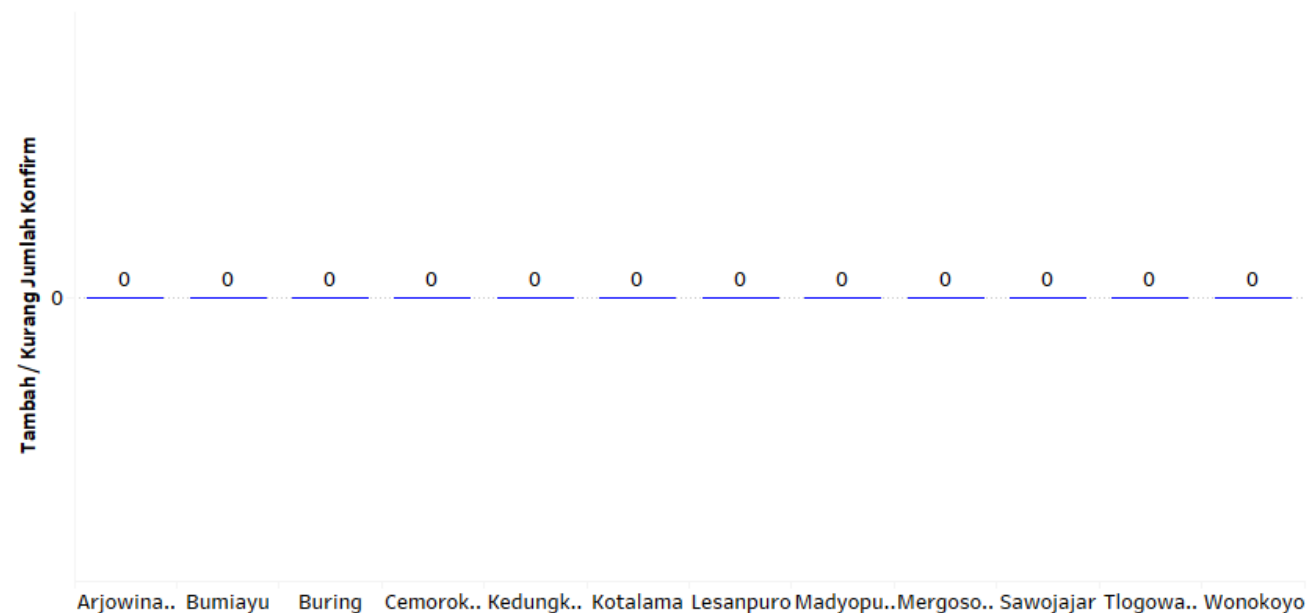
16 Januari 2023



Sumber Data : Dinkes Kota Malang

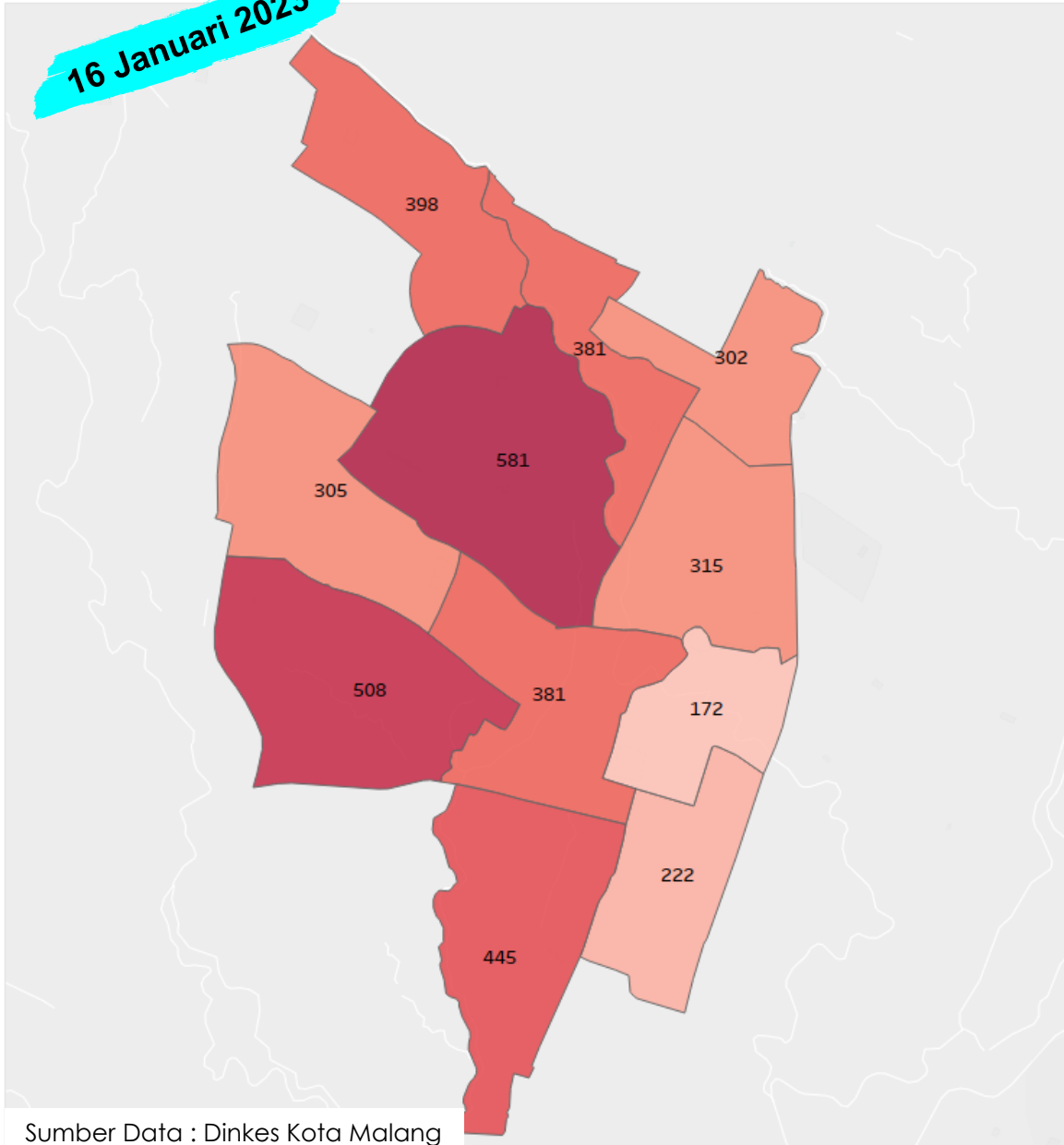


JUMLAH TAMBAH / KURANG HARI INI

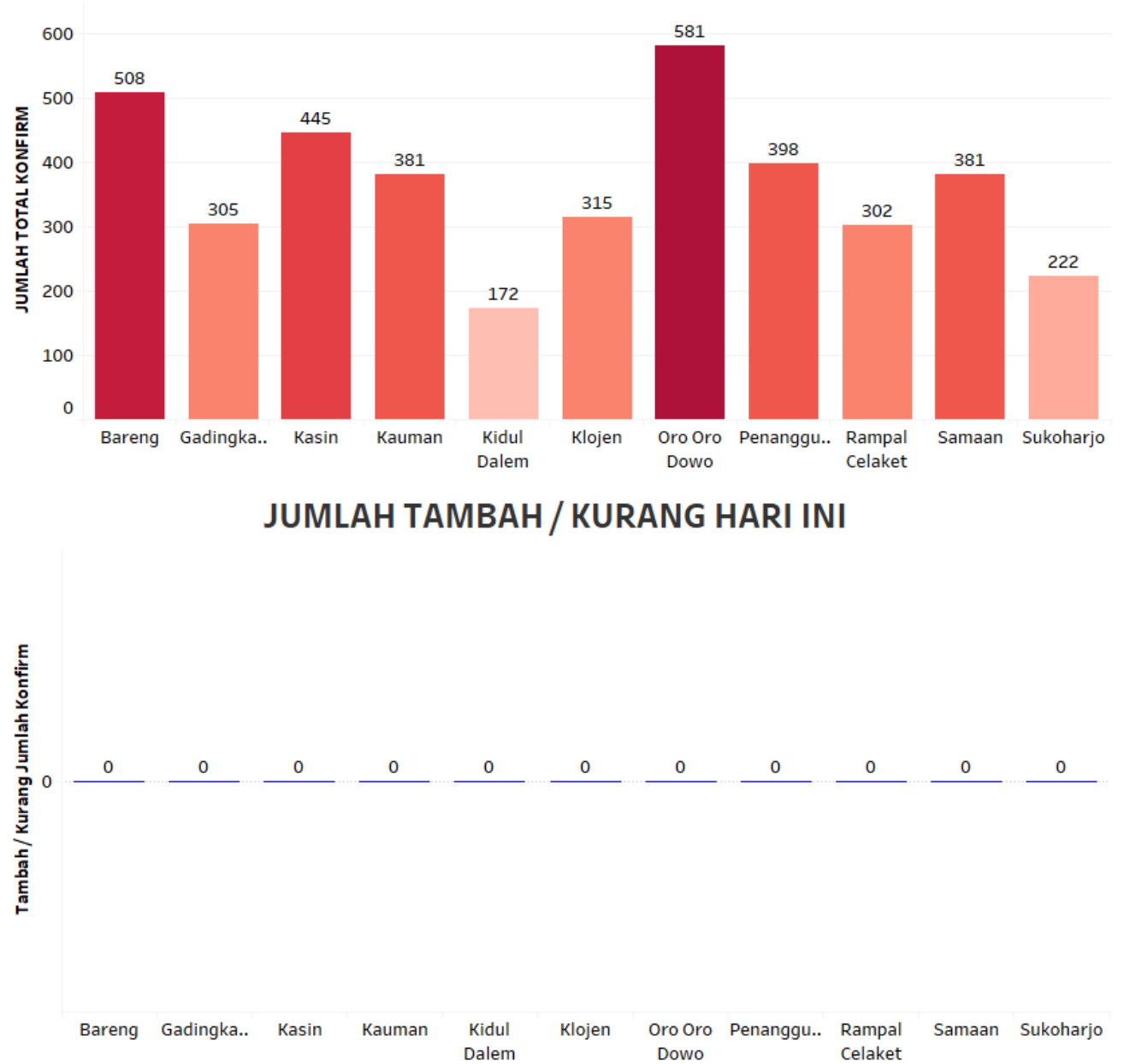


SEBARAN JUMLAH TOTAL KASUS KONFIRMASI POSITIF COVID-19 SAMPAI HARI INI KECAMATAN KLOJEN

16 Januari 2023

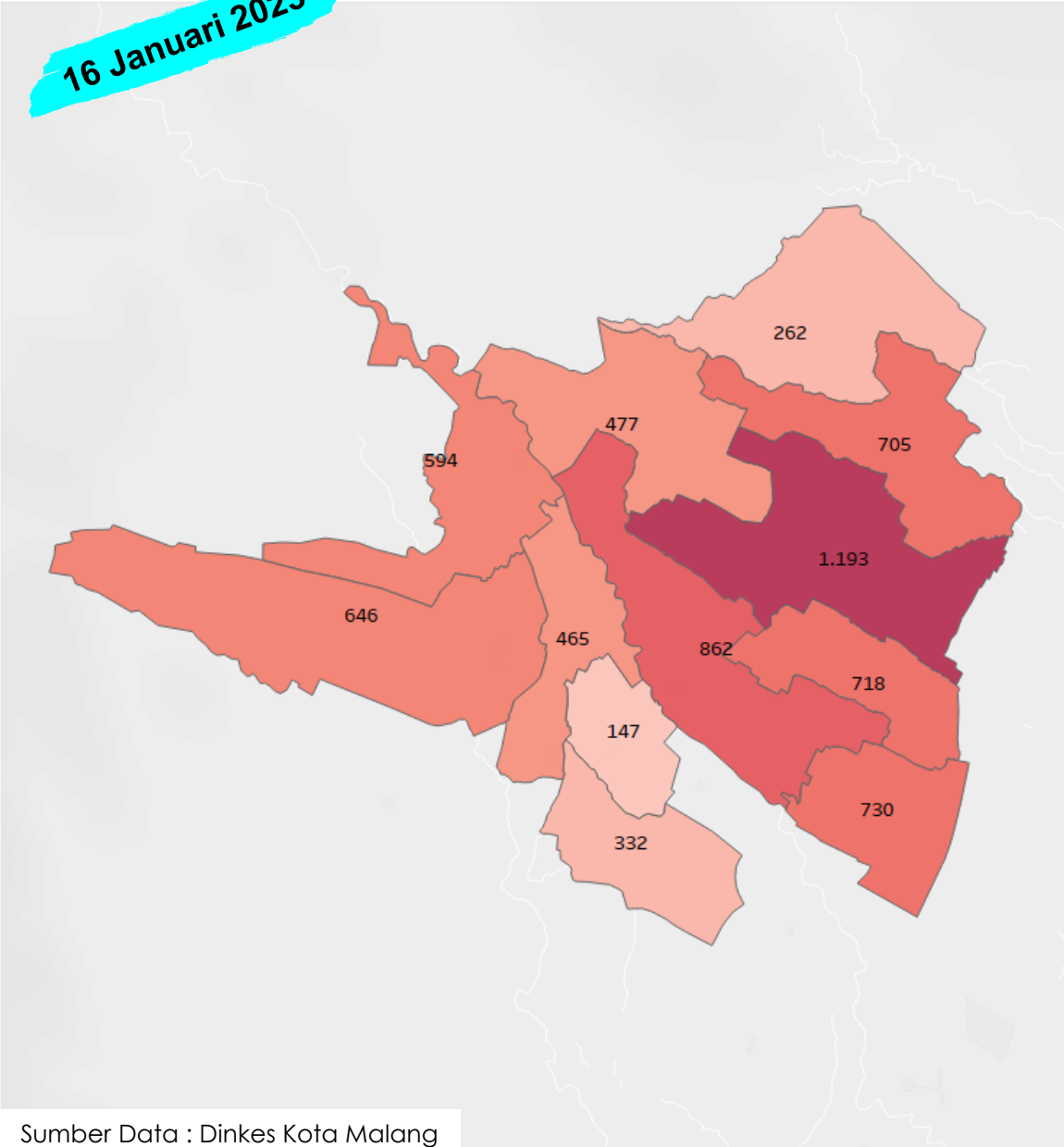


Sumber Data : Dinkes Kota Malang

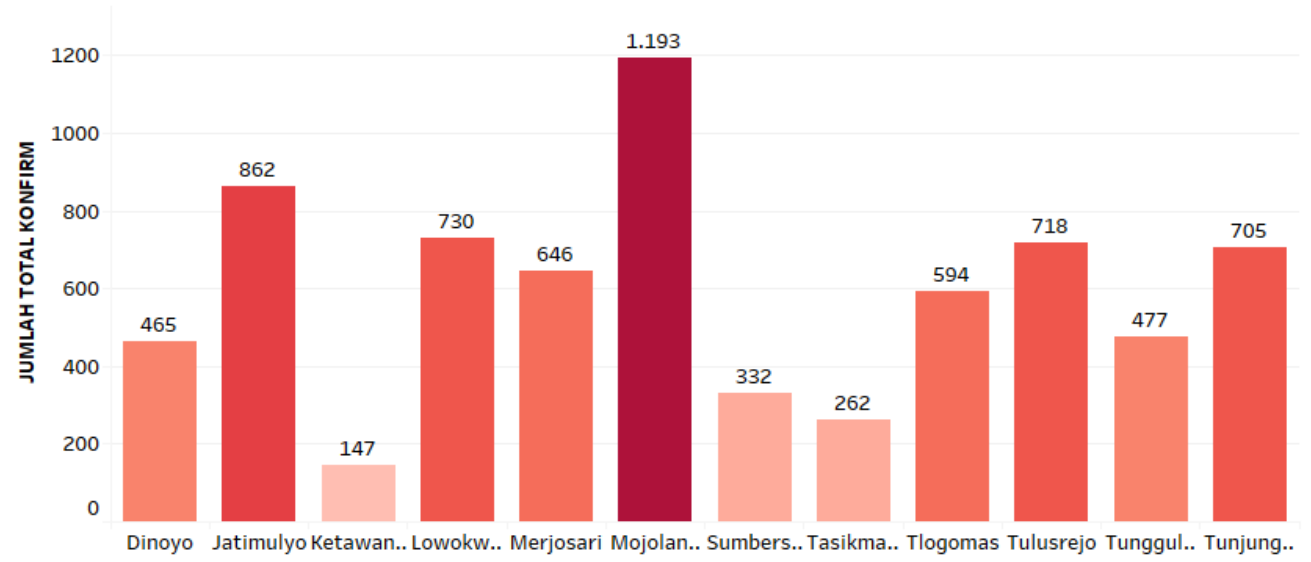


SEBARAN JUMLAH TOTAL KASUS KONFIRMASI POSITIF COVID-19 SAMPAI HARI INI KECAMATAN LOWOKWARU

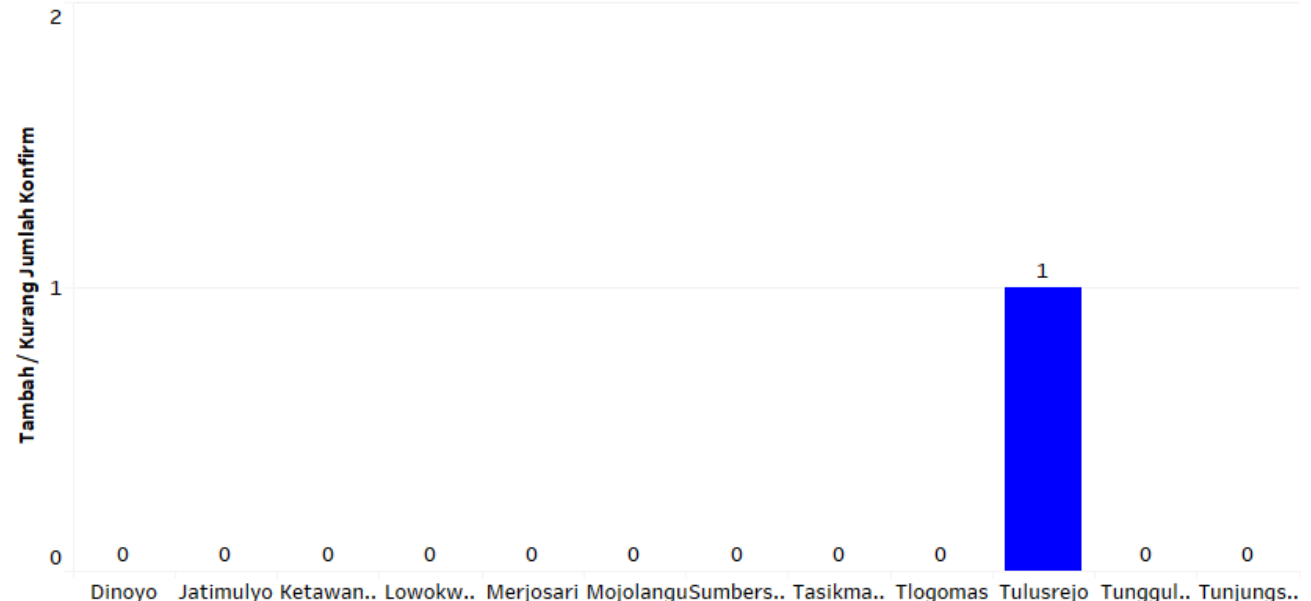
16 Januari 2023



Sumber Data : Dinkes Kota Malang

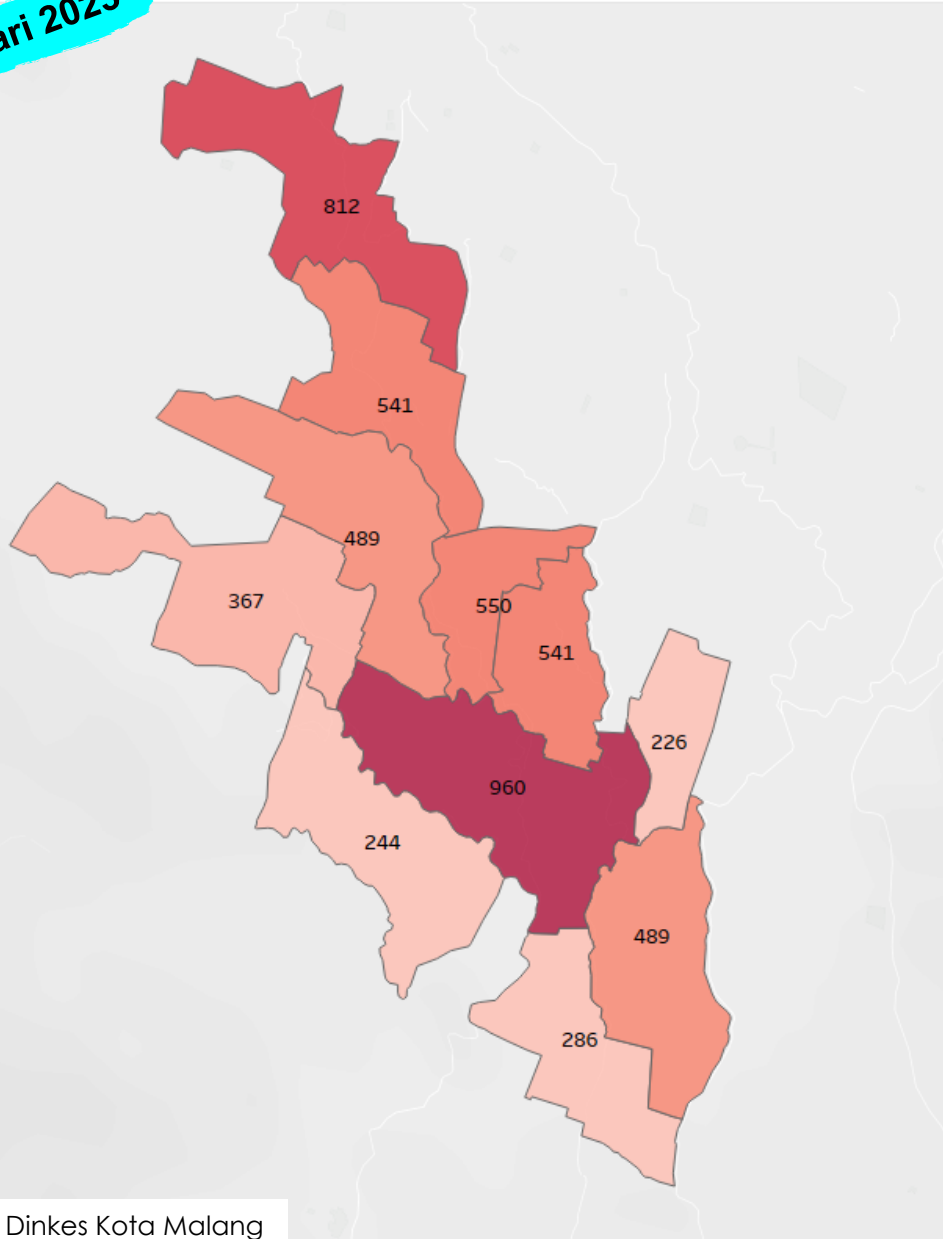


JUMLAH TAMBAH / KURANG HARI INI

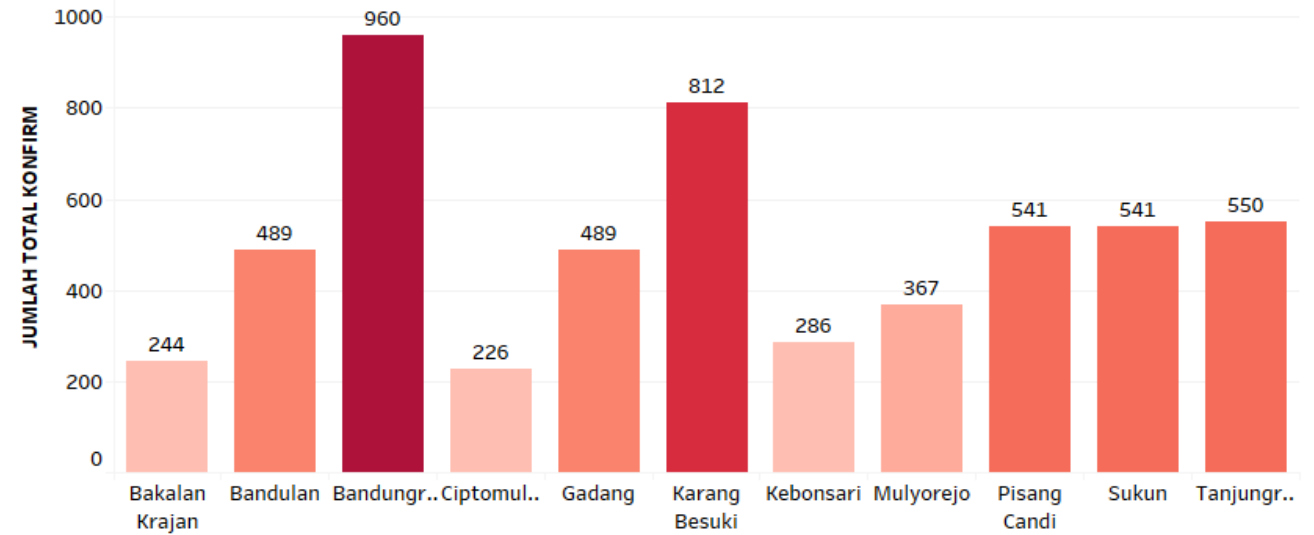


SEBARAN JUMLAH TOTAL KASUS KONFIRMASI POSITIF COVID-19 SAMPAI HARI INI KECAMATAN SUKUN

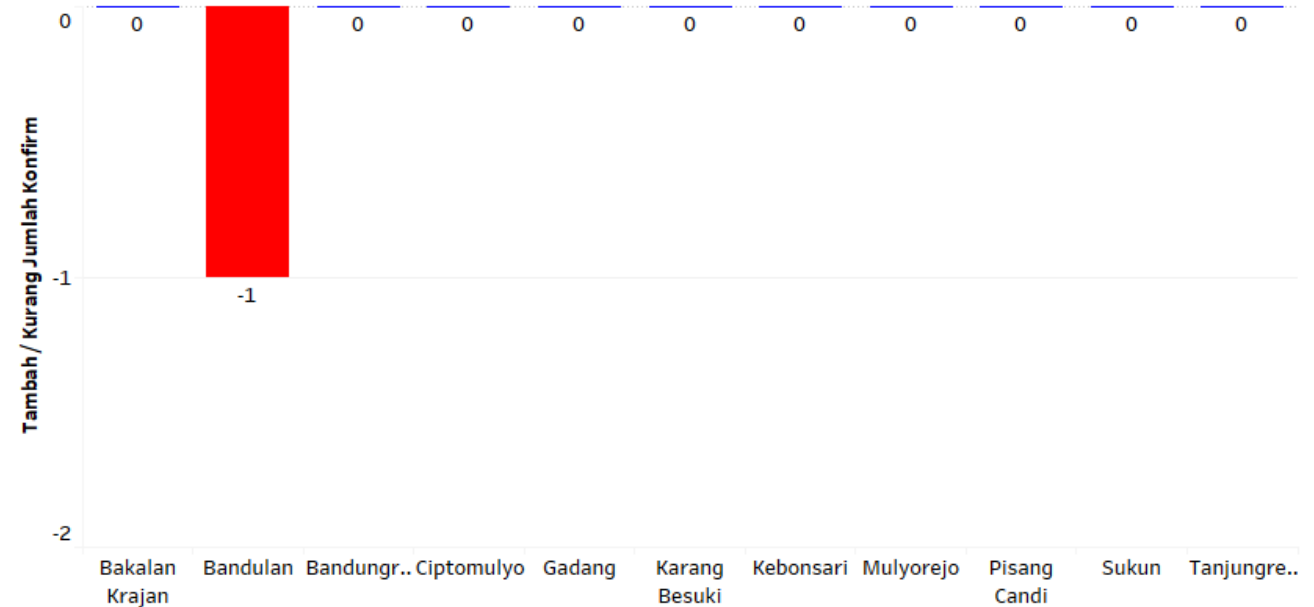
16 Januari 2023



Sumber Data : Dinkes Kota Malang

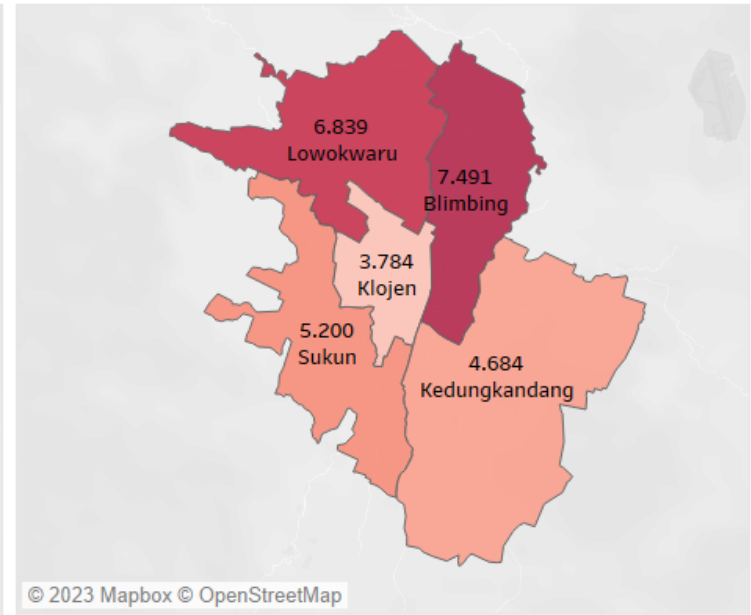
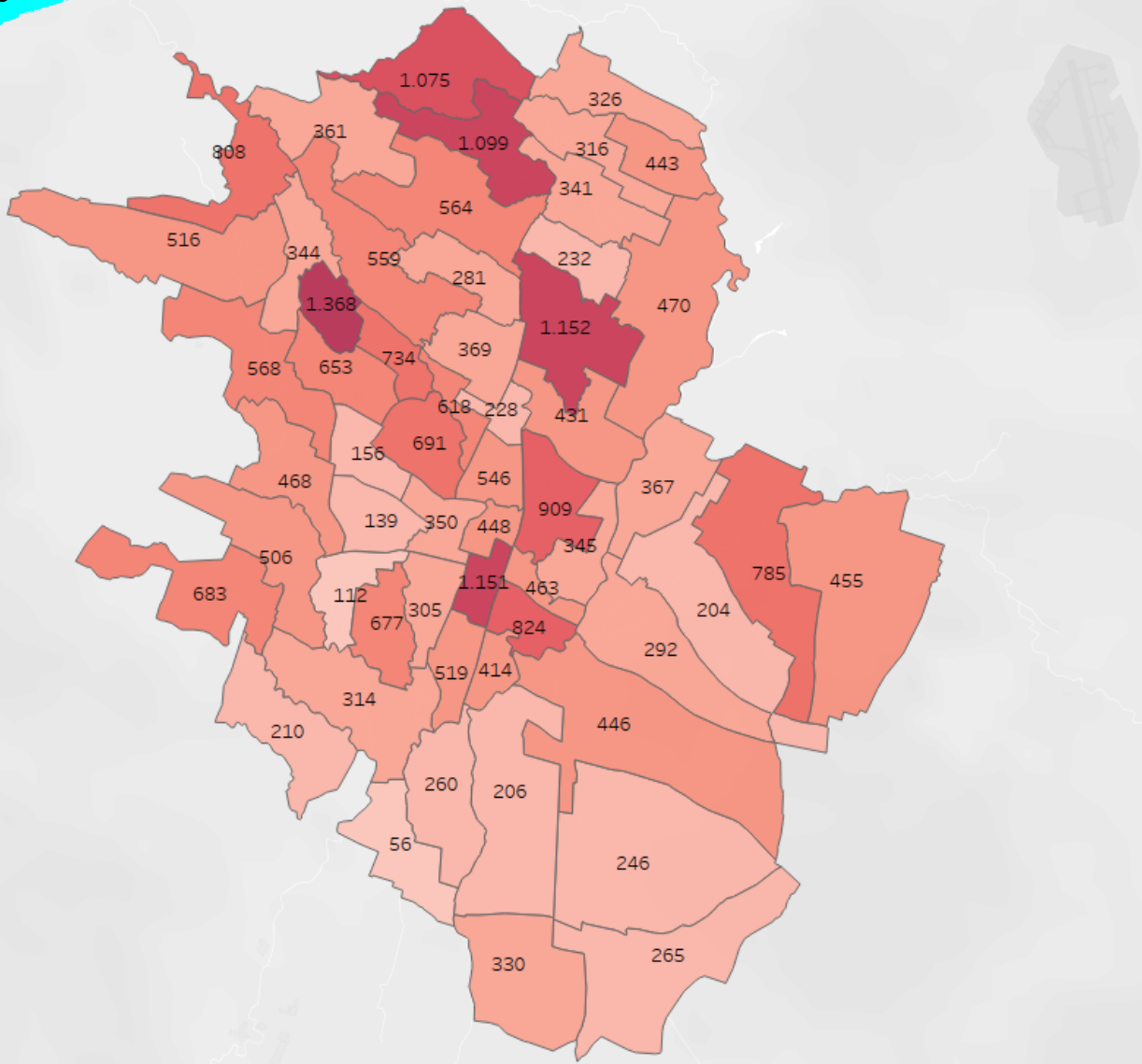


JUMLAH TAMBAH / KURANG HARI INI



PETA SEBARAN KASUS KONFIRMASI POSITIF COVID-19 (SEMBUH)

16 Januari 2023

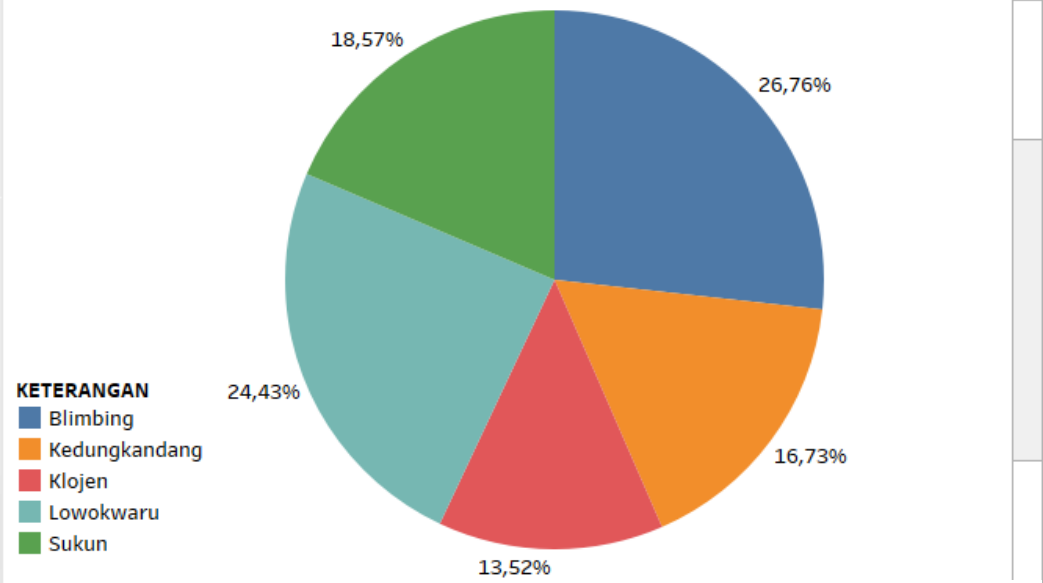


SEMBUH
ALAMAT KOTA MLG

27.998

SEMBUH
LUAR KOTA MLG

2.762

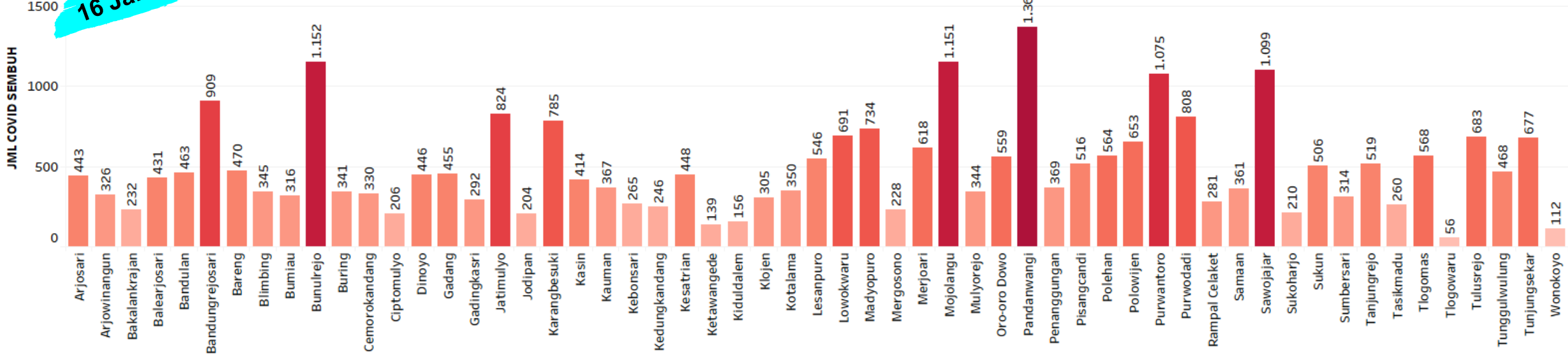


KETERANGAN
 ■ Blimbing
 ■ Kedungkandang
 ■ Klojen
 ■ Lowokwaru
 ■ Sukun

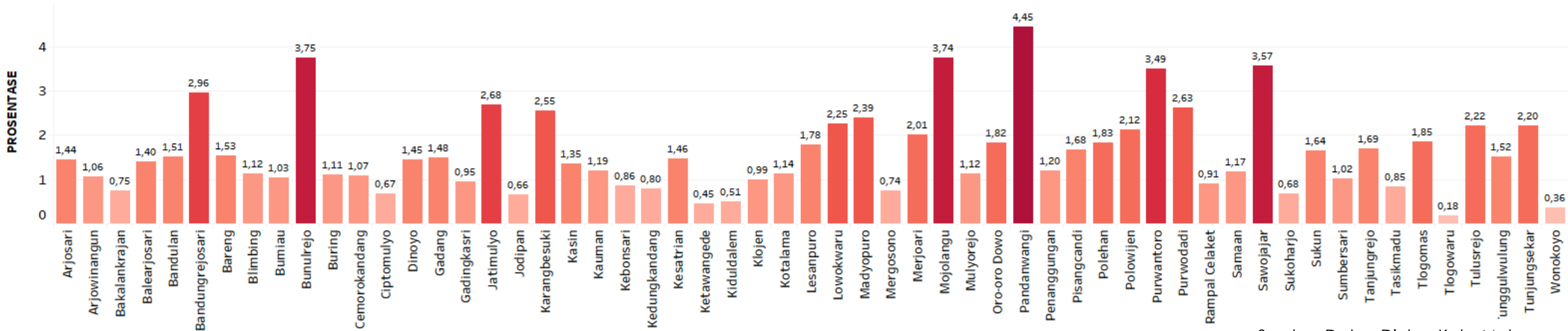
Sumber Data : Dinkes Kota Malang

SEBARAN JUMLAH TOTAL KASUS KONFIRMASI YANG SEMBUH SAMPAI HARI INI SE-KOTA MALANG

16 Januari 2023

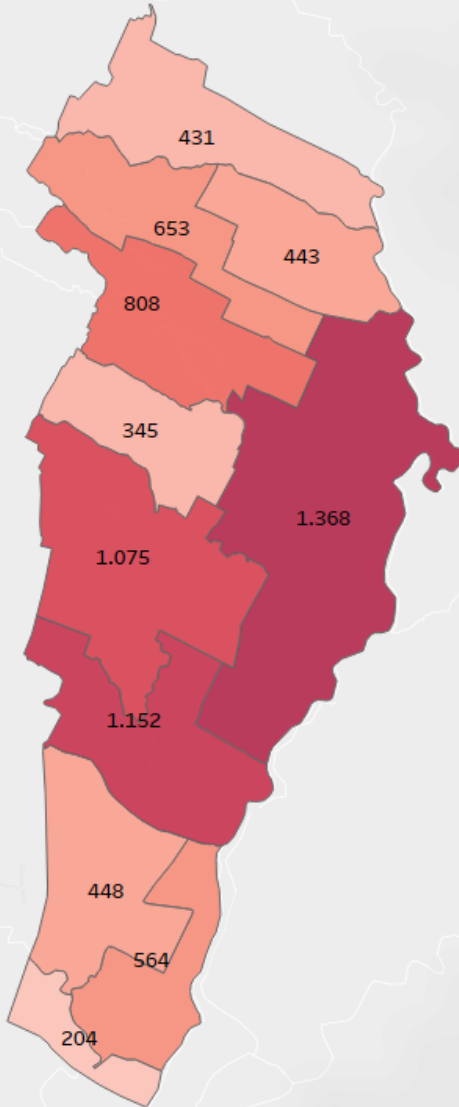


PROSENTASE PASIEN SEMBUH PERKELURAHAN DIBANDING JUMLAH TINGKAT KOTA

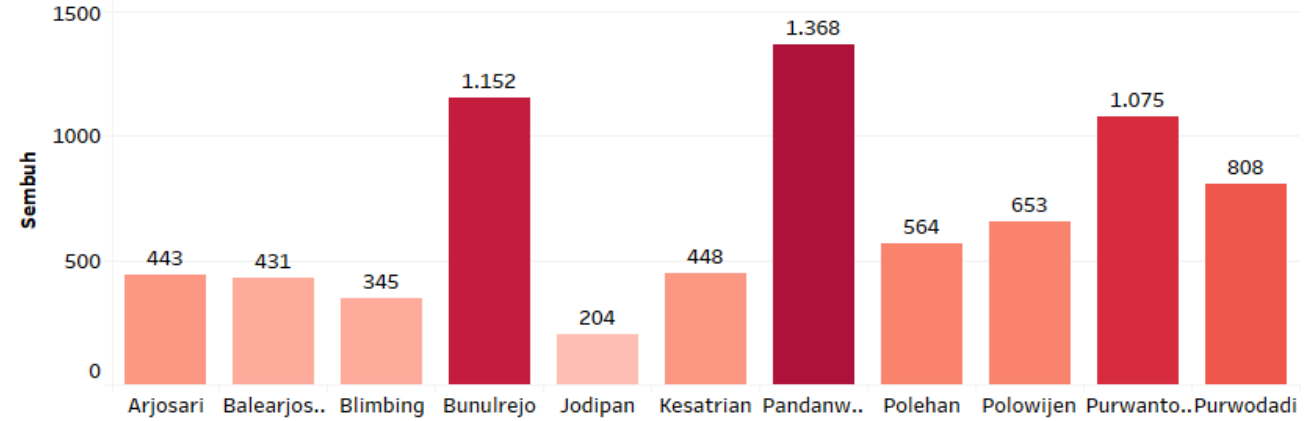


SEBARAN JUMLAH TOTAL KASUS KONFIRMASI YANG SEMBUH SAMPAI HARI INI KECAMATAN BLIMBING

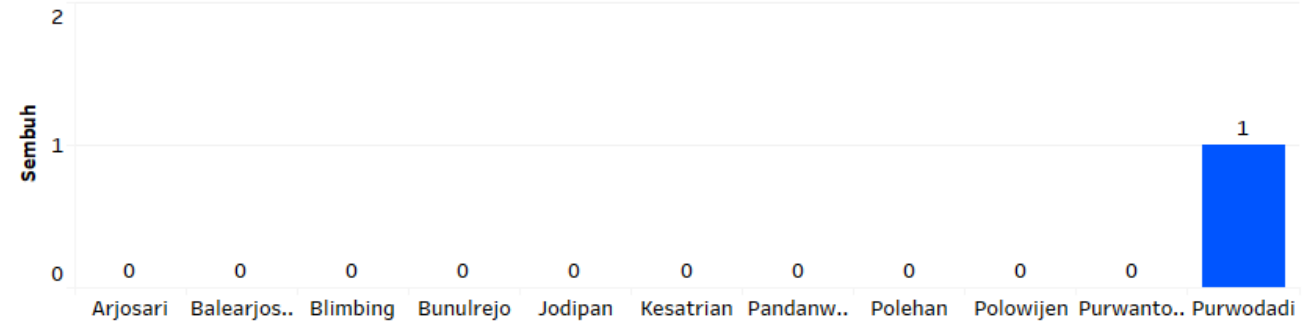
16 Januari 2023



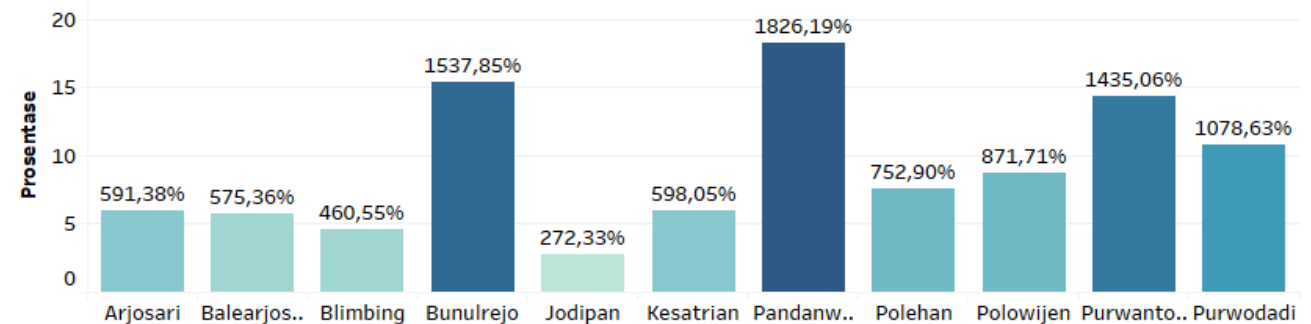
Sumber Data : Dinkes Kota Malang



JUMLAH TAMBAH / KURANG HARI INI

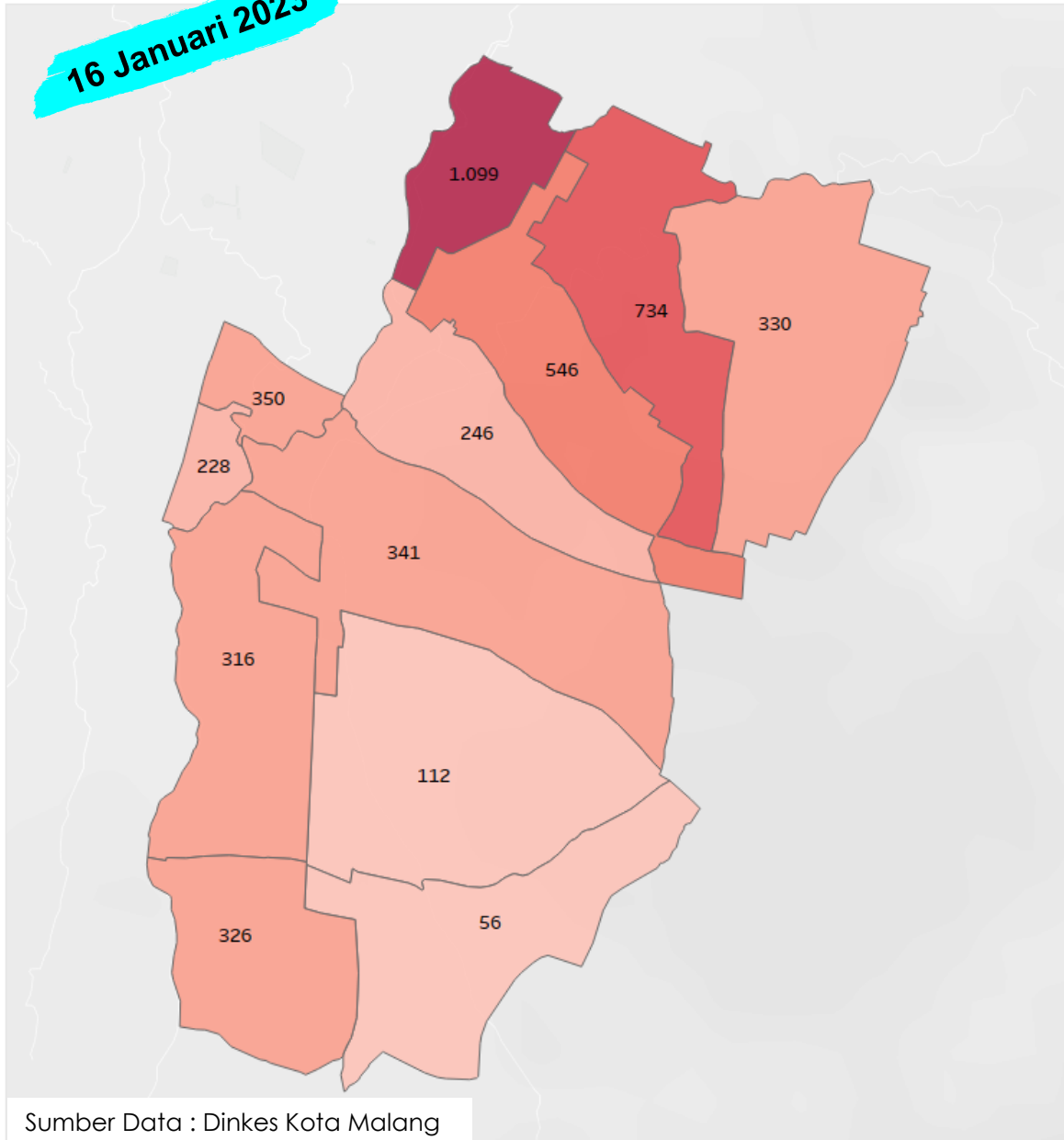


PROSENTASE DIBANDING JUMLAH TOTAL KONFIRMASI KELURAHAN

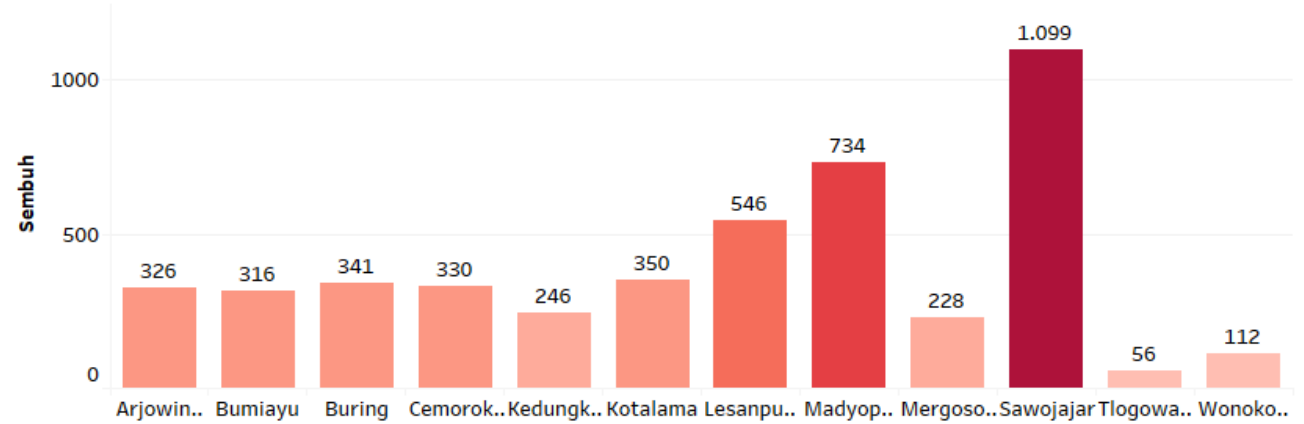


SEBARAN JUMLAH TOTAL KASUS KONFIRMASI YANG SEMBUH SAMPAI HARI INI KECAMATAN KEDUNGKANDANG


16 Januari 2023



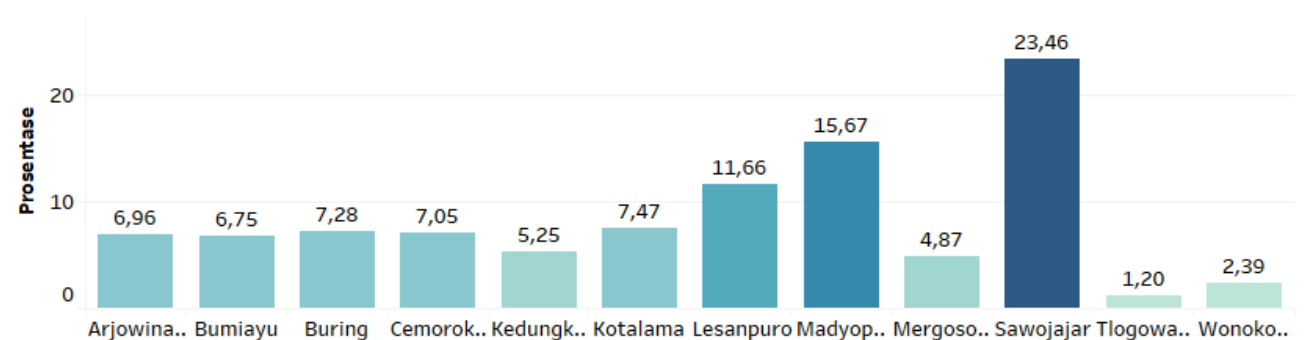
Sumber Data : Dinkes Kota Malang



JUMLAH TAMBAH / KURANG HARI INI

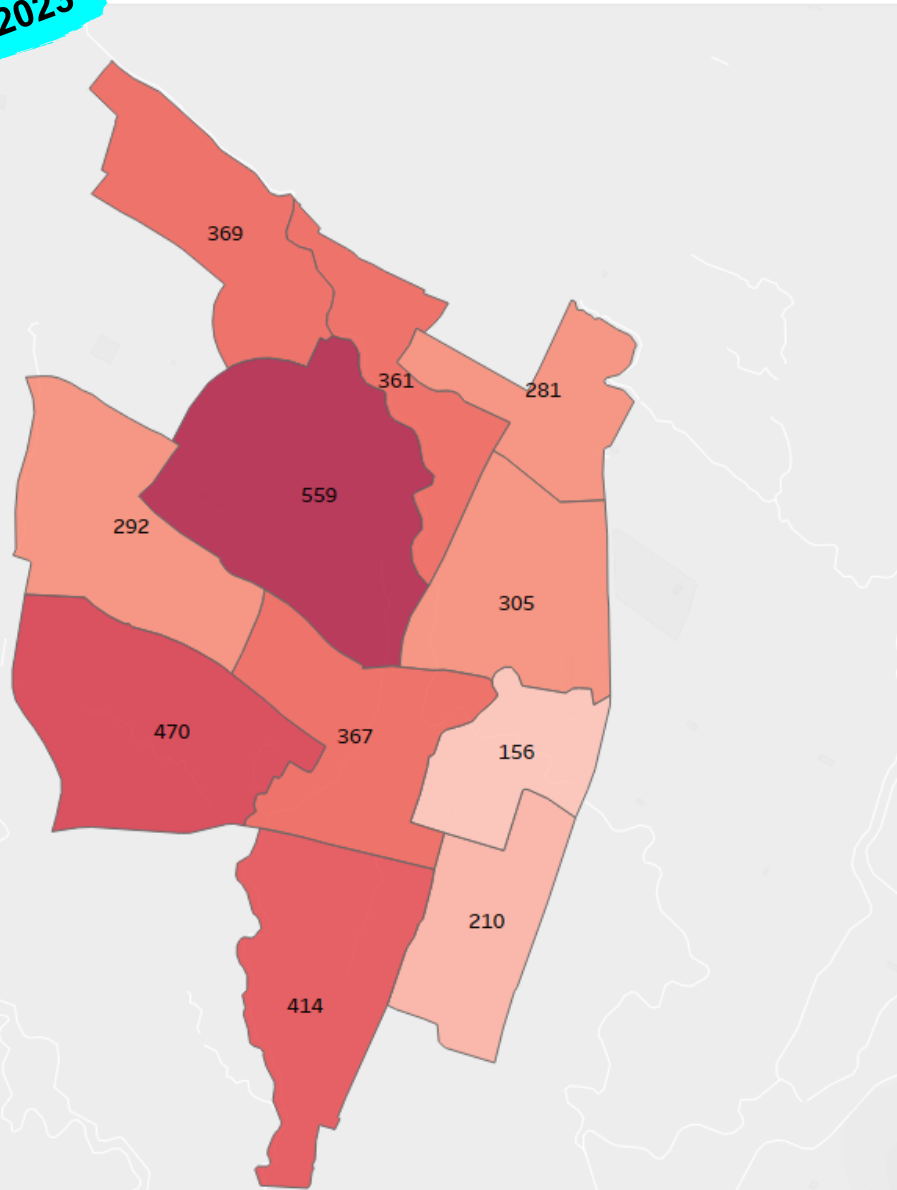


PROSENTASE DIBANDING JUMLAH TOTAL KONFIRMASI KELURAHAN

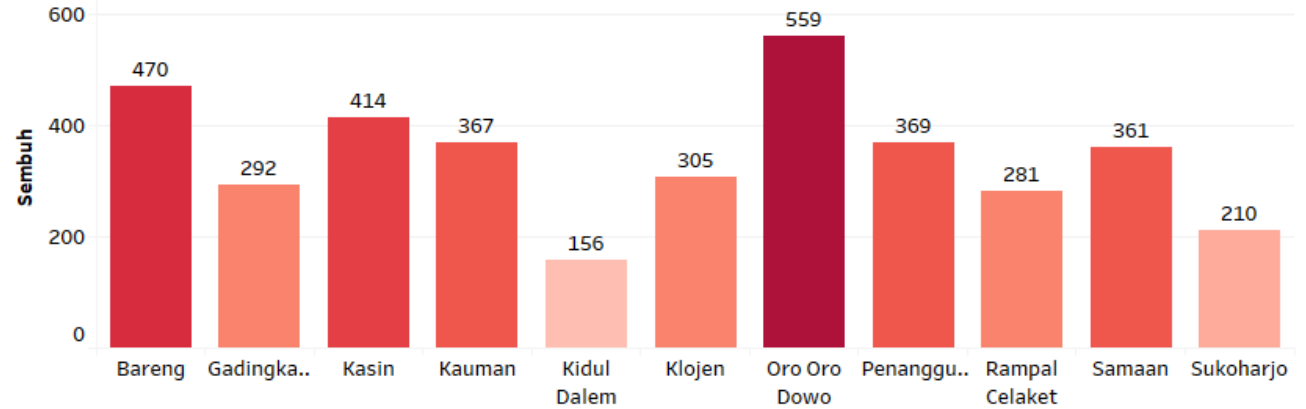


SEBARAN JUMLAH TOTAL KASUS KONFIRMASI YANG SEMBUH SAMPAI HARI INI KECAMATAN KLOJEN

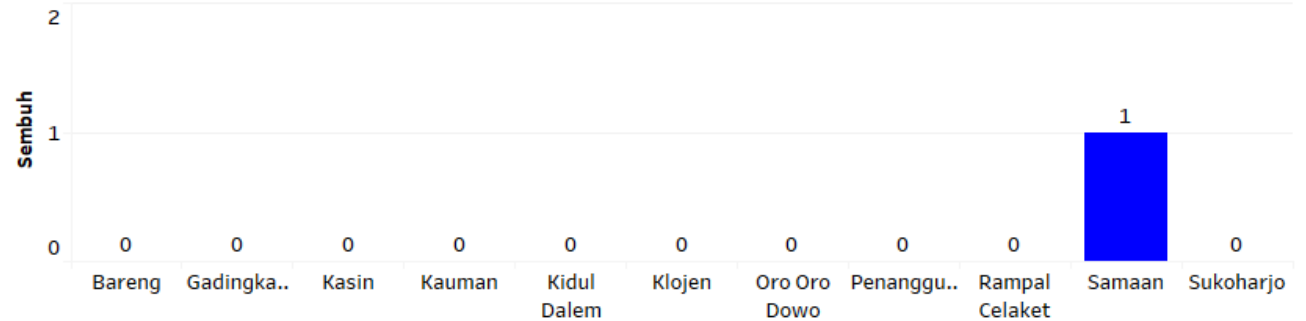
16 Januari 2023



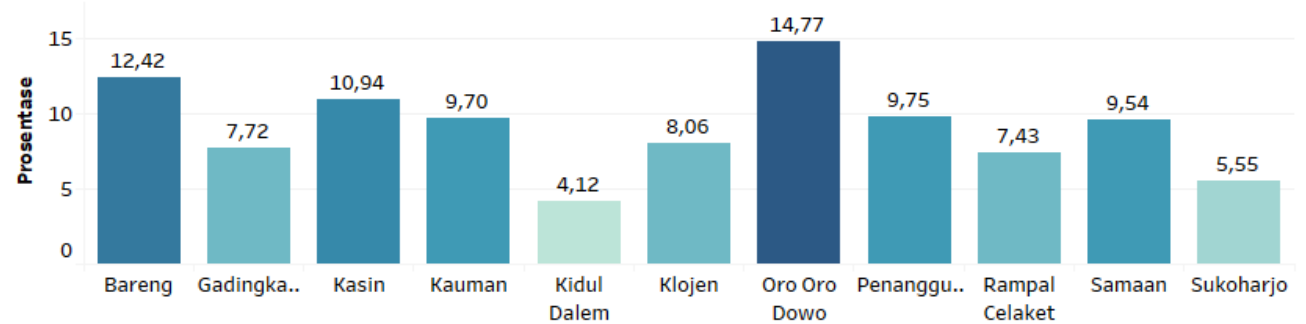
Sumber Data : Dinkes Kota Malang



JUMLAH TAMBAH / KURANG HARI INI

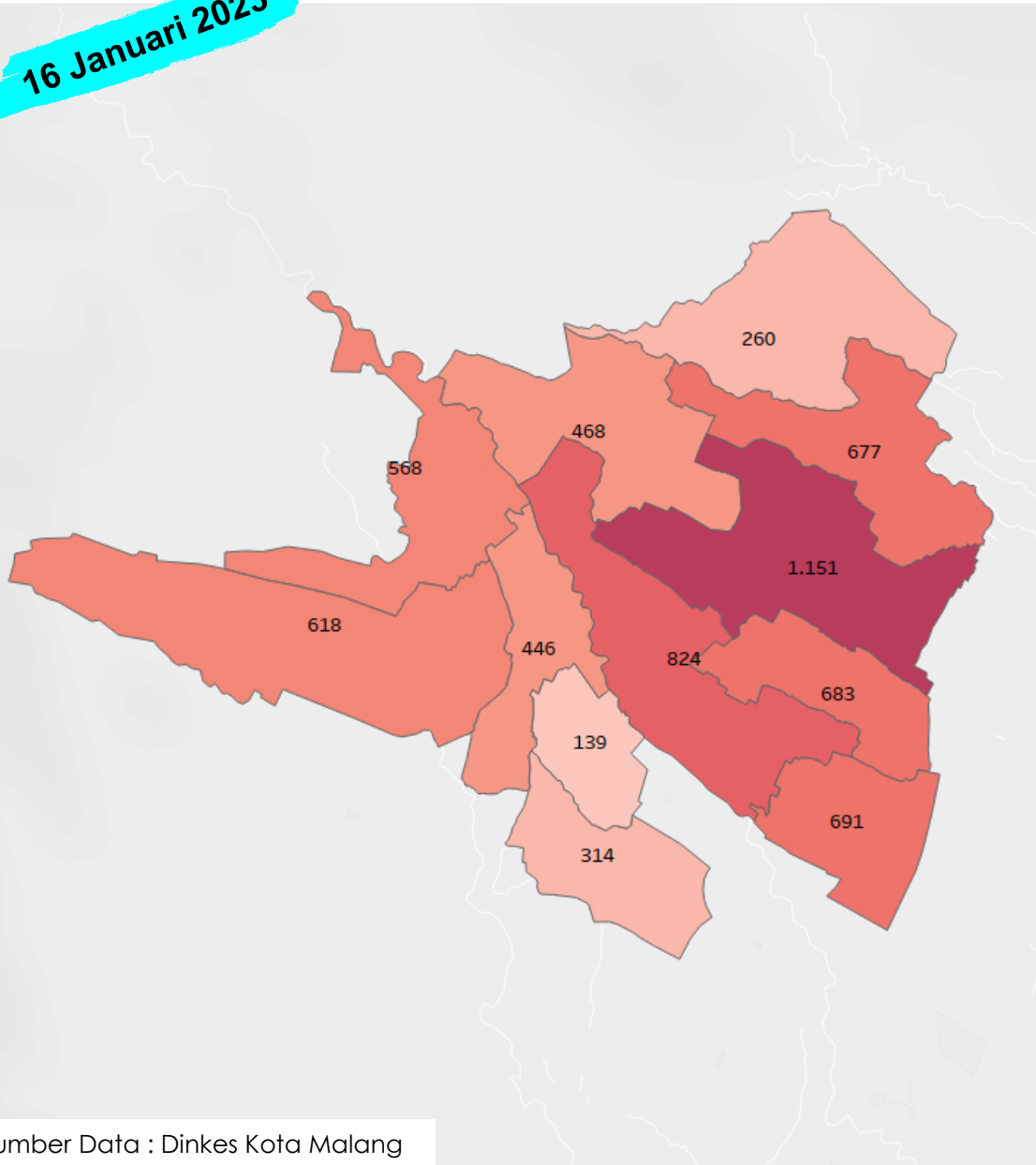


PROSENTASE DIBANDING JUMLAH TOTAL KONFIRMASI KELURAHAN

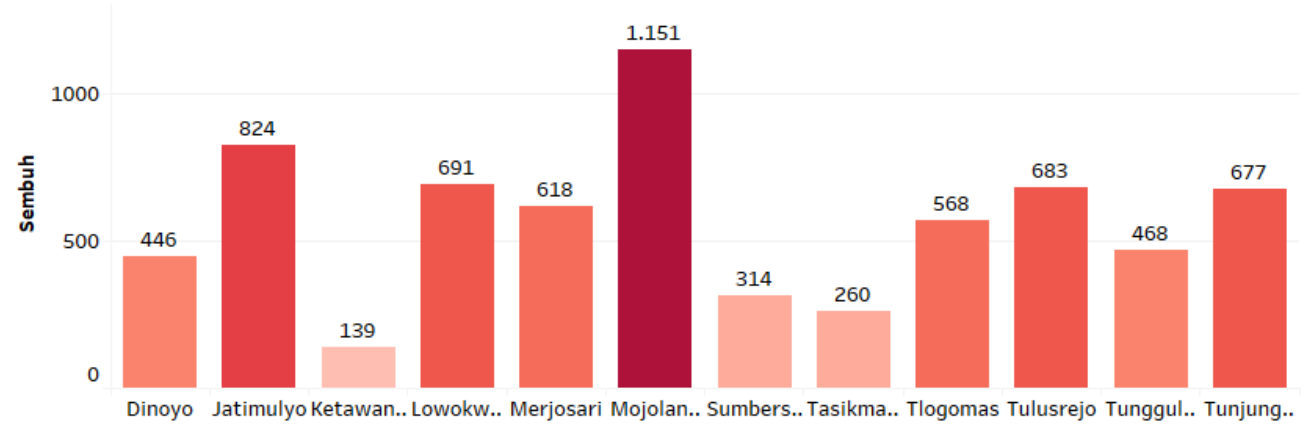


SEBARAN JUMLAH TOTAL KASUS KONFIRMASI YANG SEMBUH SAMPAI HARI INI KECAMATAN LOWOKWARU

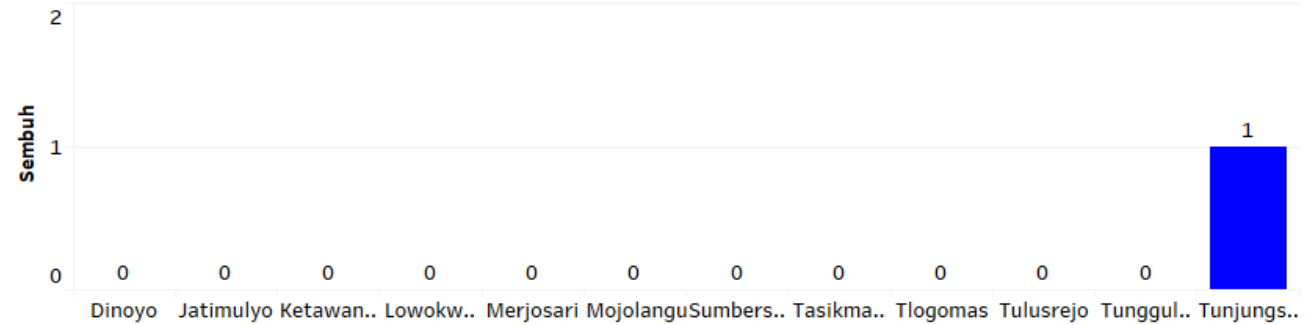
16 Januari 2023



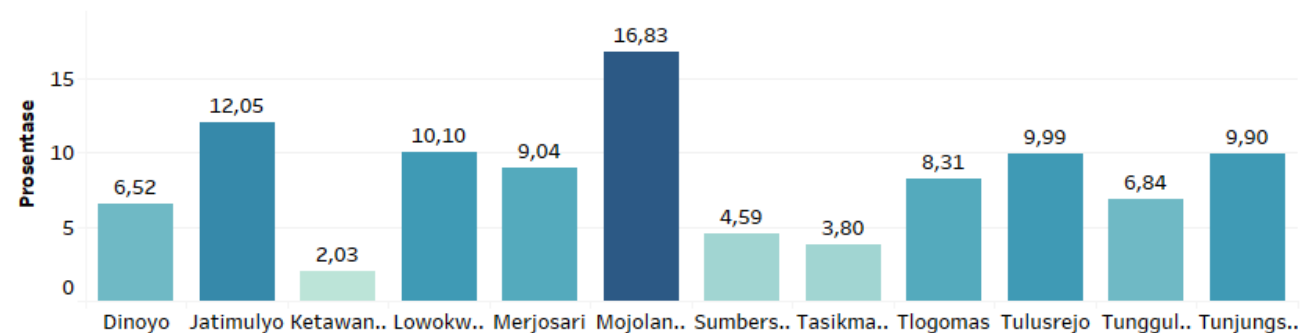
Sumber Data : Dinkes Kota Malang



JUMLAH TAMBAH / KURANG HARI INI

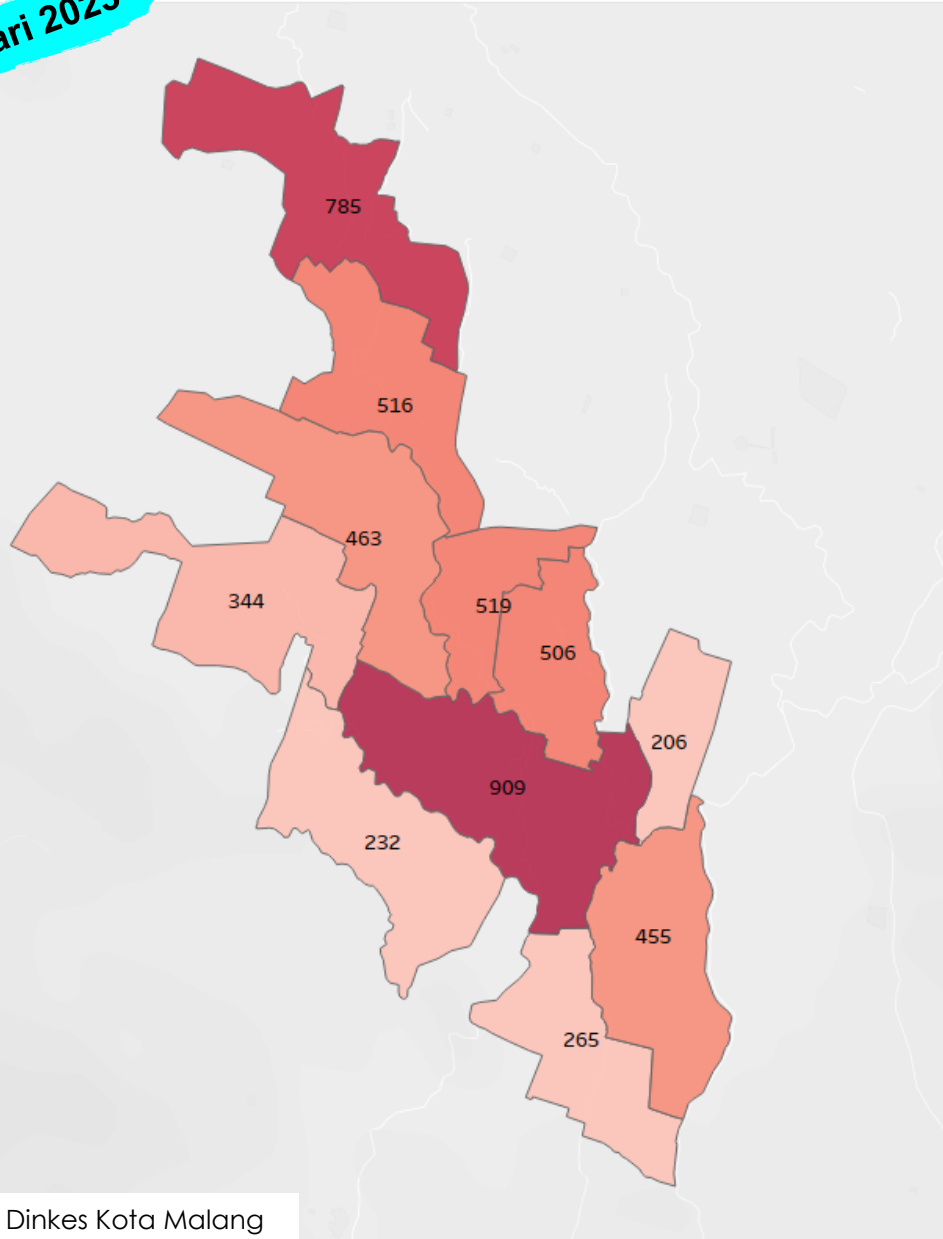


PROSENTASE DIBANDING JUMLAH TOTAL KONFIRMASI KELURAHAN

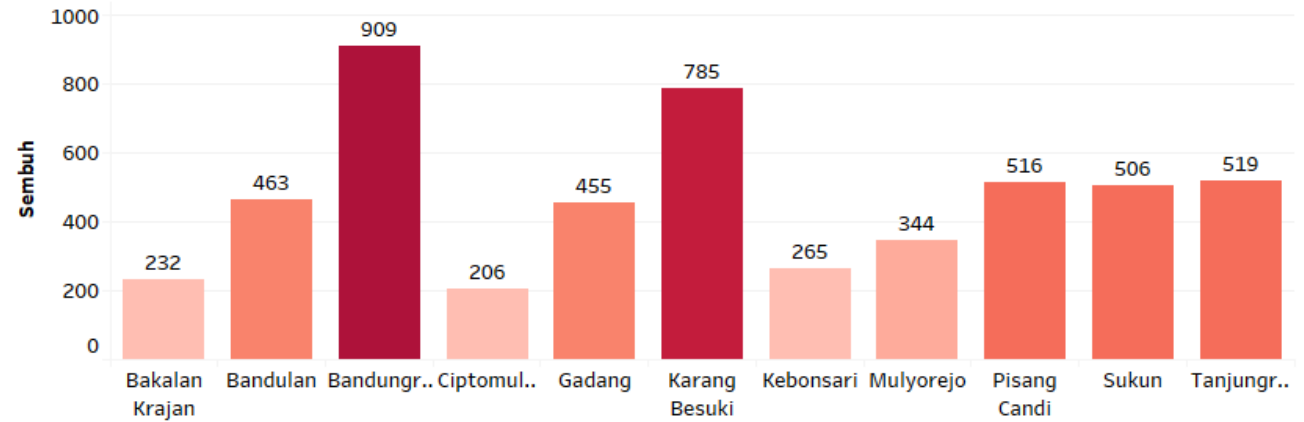


SEBARAN JUMLAH TOTAL KASUS KONFIRMASI YANG SEMBUH SAMPAI HARI INI KECAMATAN SUKUN


16 Januari 2023



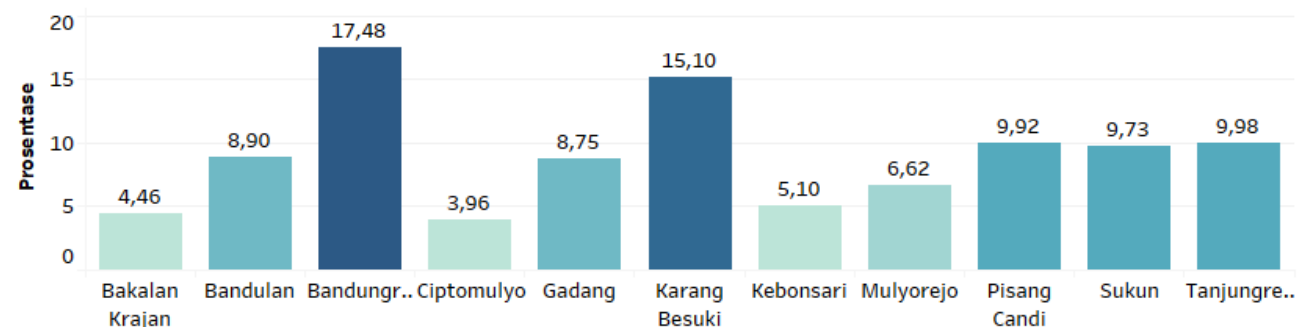
Sumber Data : Dinkes Kota Malang



JUMLAH TAMBAH / KURANG HARI INI

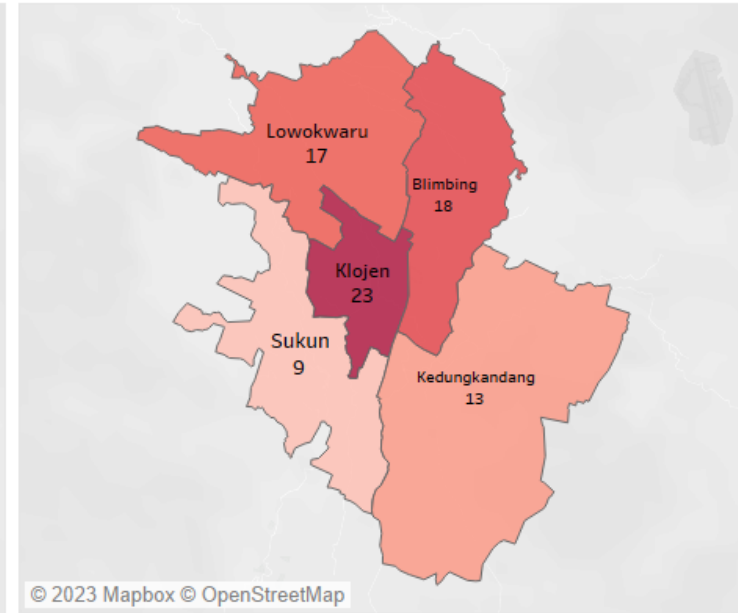
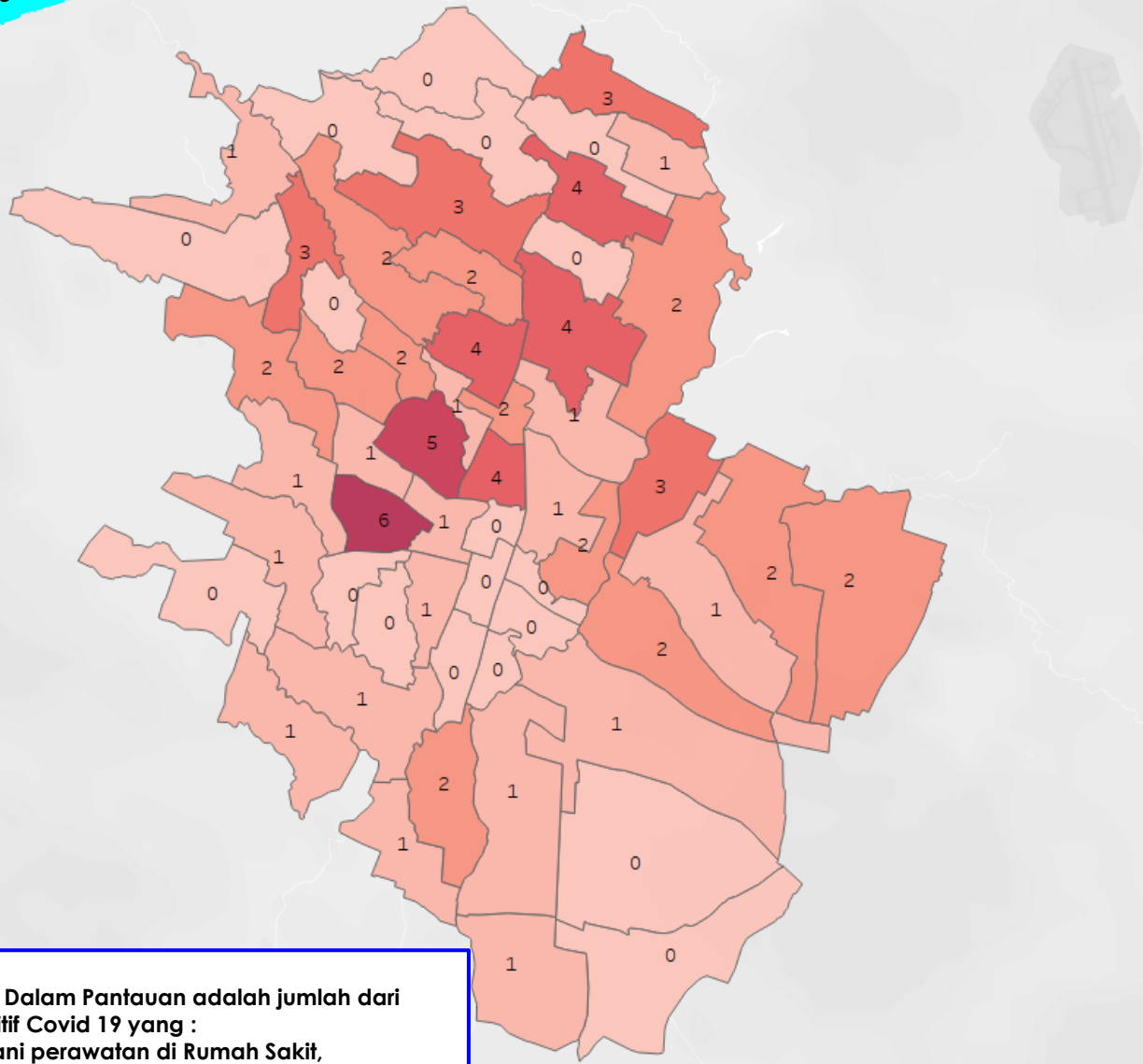


PROSENTASE DIBANDING JUMLAH TOTAL KONFIRMASI KELURAHAN



PETA SEBARAN KASUS KONFIRMASI POSITIF COVID-19 (PASIEN DALAM PEMANTAUAN)

16 Januari 2023



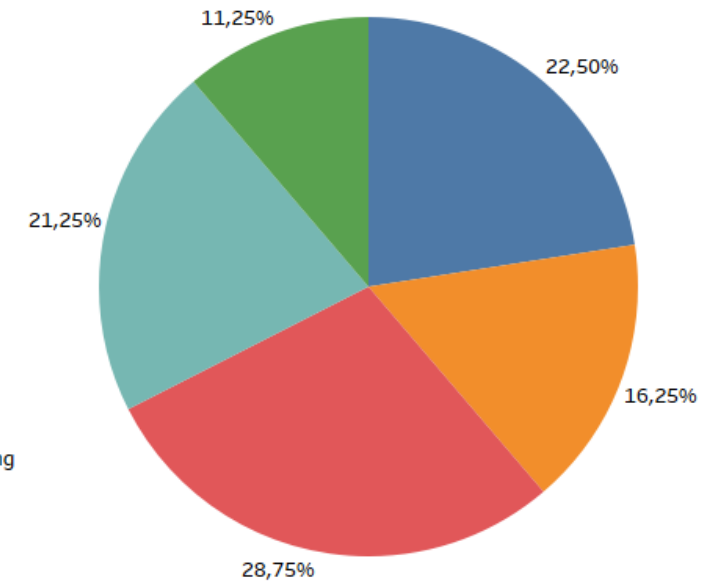
KASUS AKTIF
ALAMAT KOTA MLG

80

KASUS AKTIF
LUAR KOTA MLG

1

© 2023 Mapbox © OpenStreetMap



KETERANGAN

- Blimbing
- Kedungkandang
- Klojen
- Lowokwaru
- Sukun

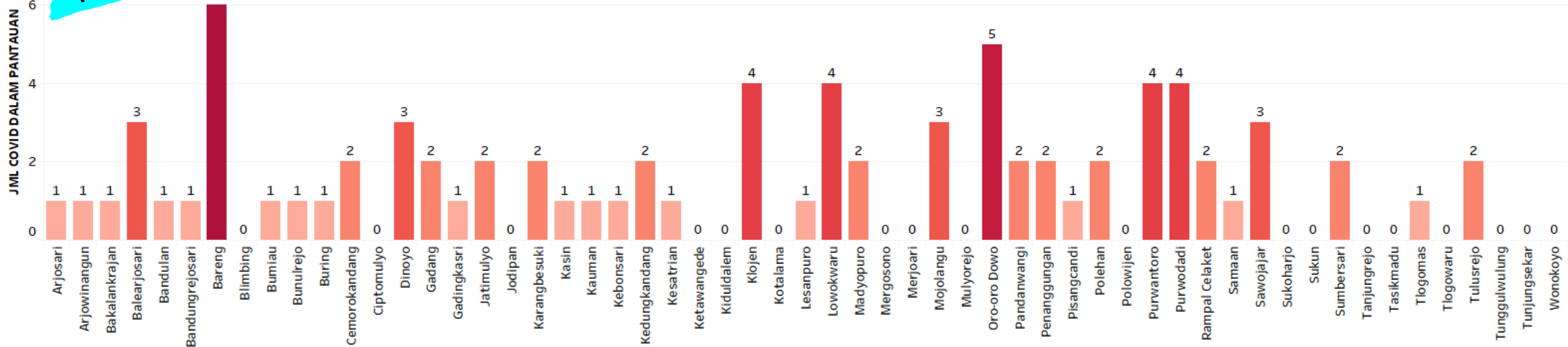
Catatan :

- Konfirmasi Positif Dalam Pantauan adalah jumlah dari terkonfirmasi positif Covid 19 yang :
- sedang menjalani perawatan di Rumah Sakit,
 - sedang menjalani perawatan/isolasi di Isoter,
 - sedang menjalani rawat jalan/isolasi mandiri di rumah.

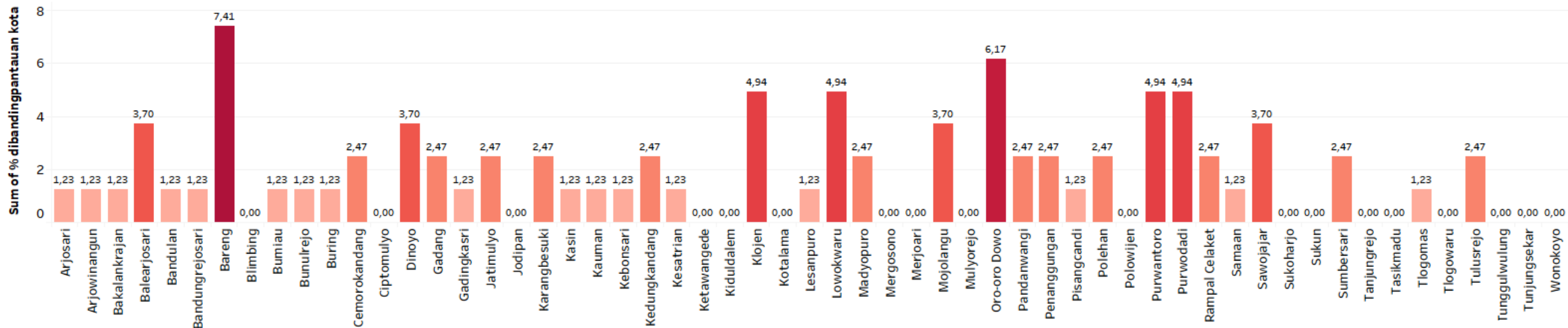
Sumber Data : Dinkes Kota Malang

SEBARAN JUMLAH KASUS KONFIRMASI DALAM PANTAUAN SAMPAI HARI INI SE-KOTA MALANG

16 Januari 2023

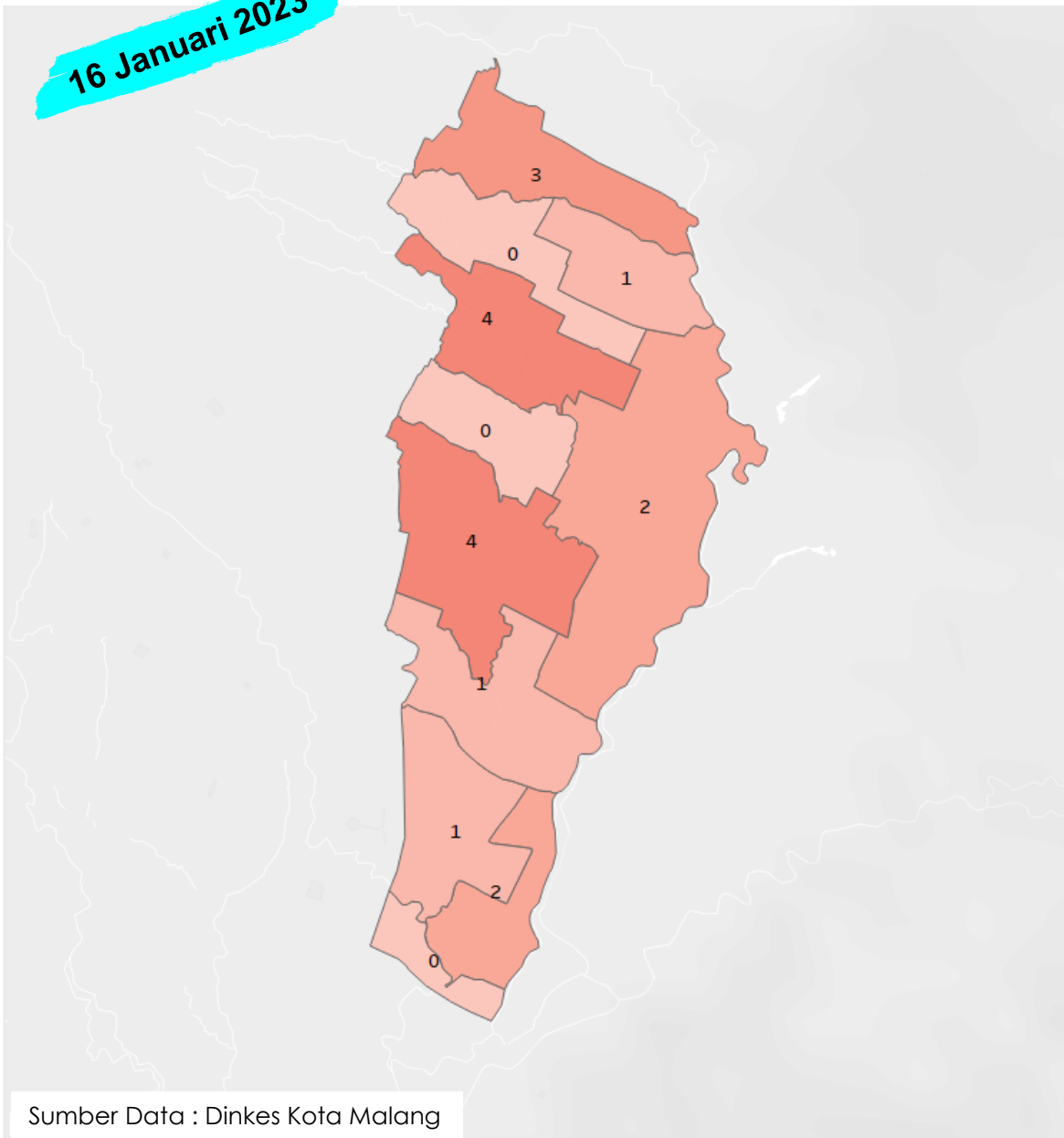


PROSENTASE PASIEN DALAM PANTAUAN PERKELURAHAN DIBANDING JUMLAH TINGKAT KOTA

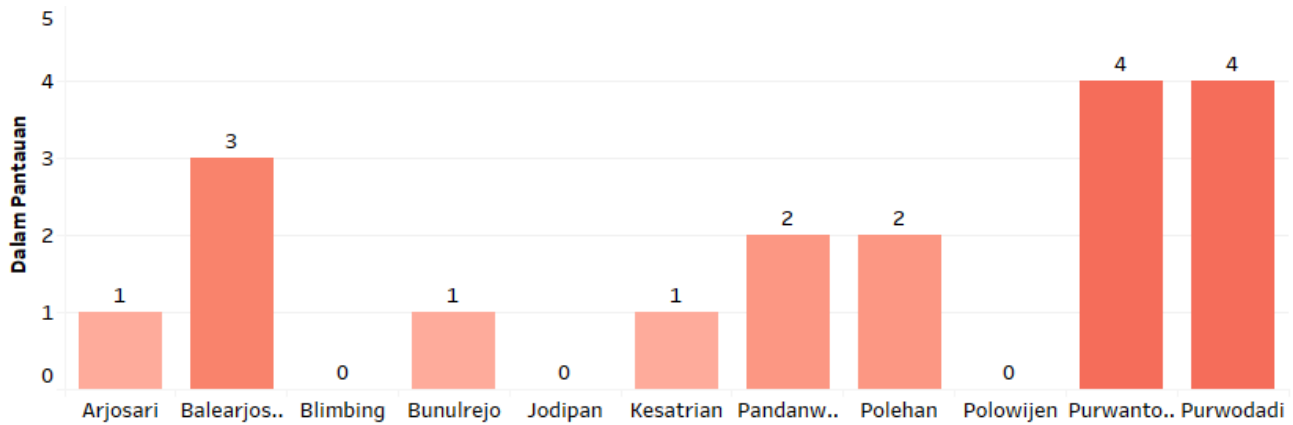


SEBARAN JUMLAH KASUS KONFIRMASI DALAM PANTAUAN SAMPAI HARI INI KECAMATAN BLIMBING

16 Januari 2023



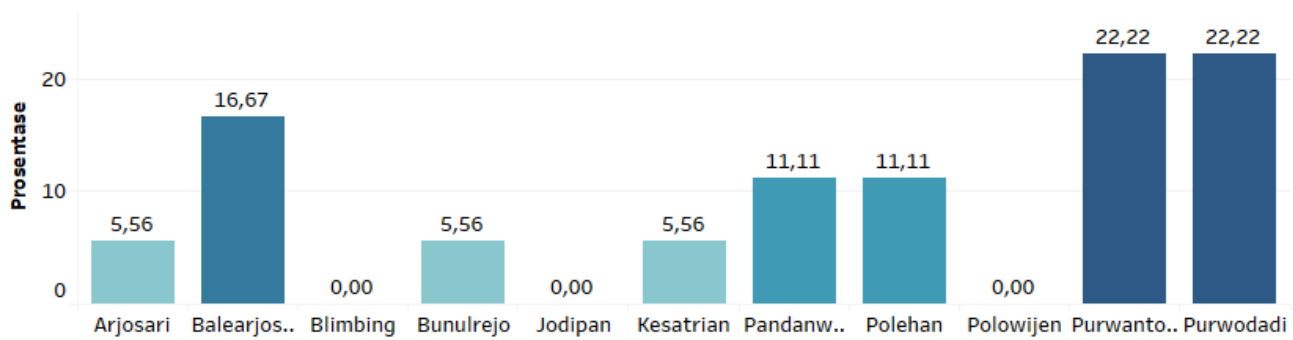
Sumber Data : Dinkes Kota Malang



JUMLAH TAMBAH / KURANG HARI INI

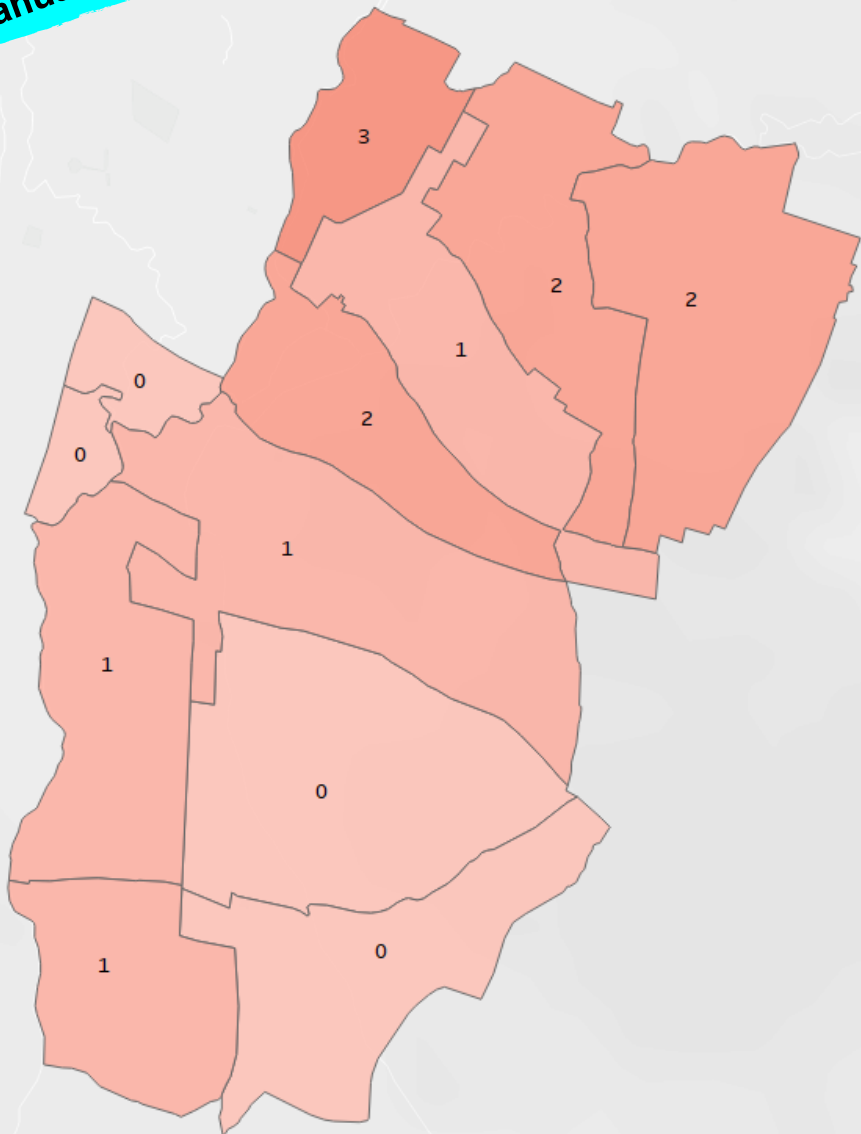


PROSENTASE DIBANDING JUMLAH TOTAL KONFIRMASI KELURAHAN

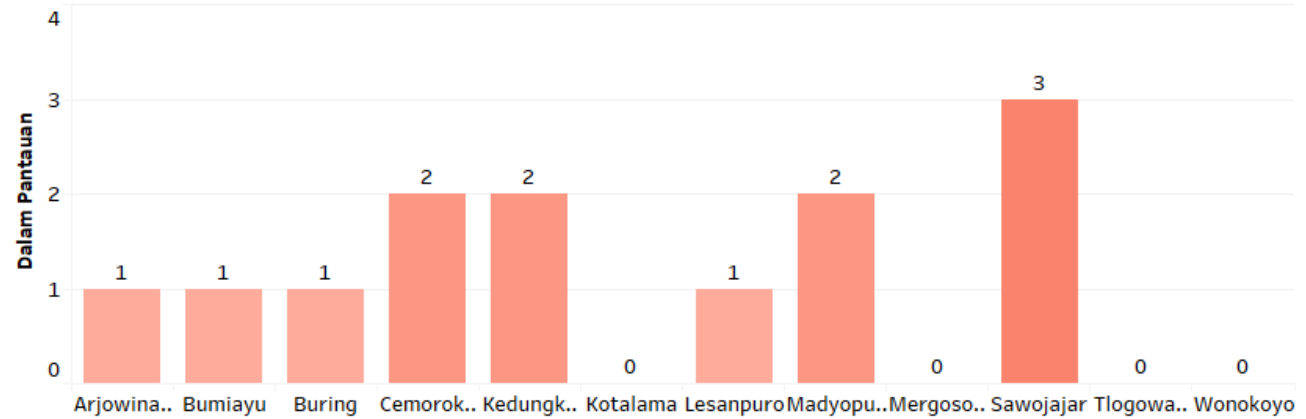


SEBARAN JUMLAH KASUS KONFIRMASI DALAM PANTAUAN SAMPAI HARI INI KECAMATAN KEDUNGKANDANG

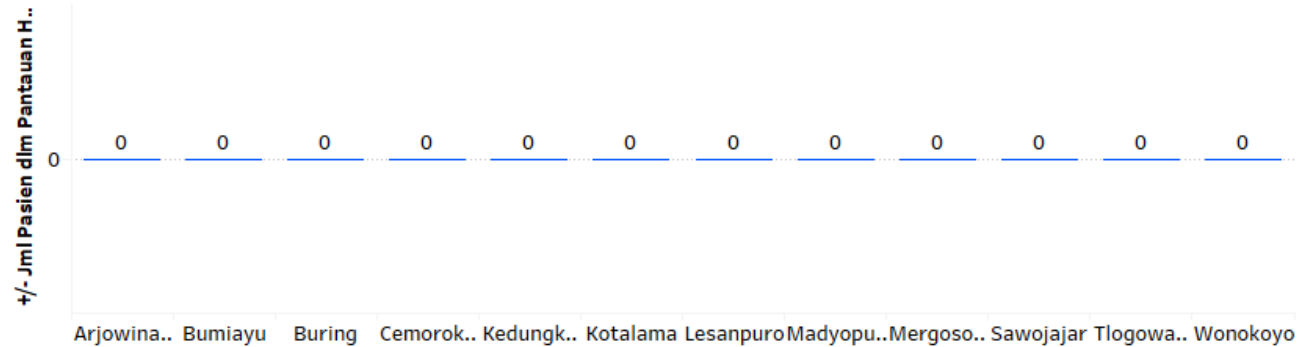
16 Januari 2023



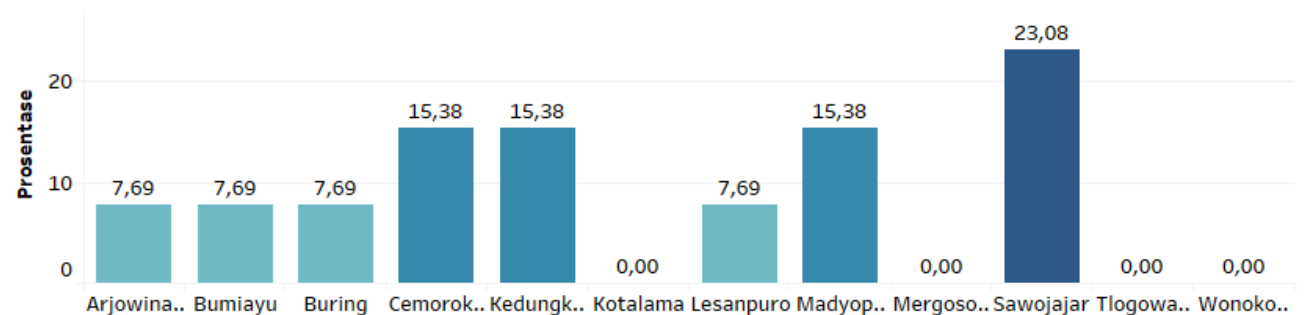
Sumber Data : Dinkes Kota Malang



JUMLAH TAMBAH / KURANG HARI INI

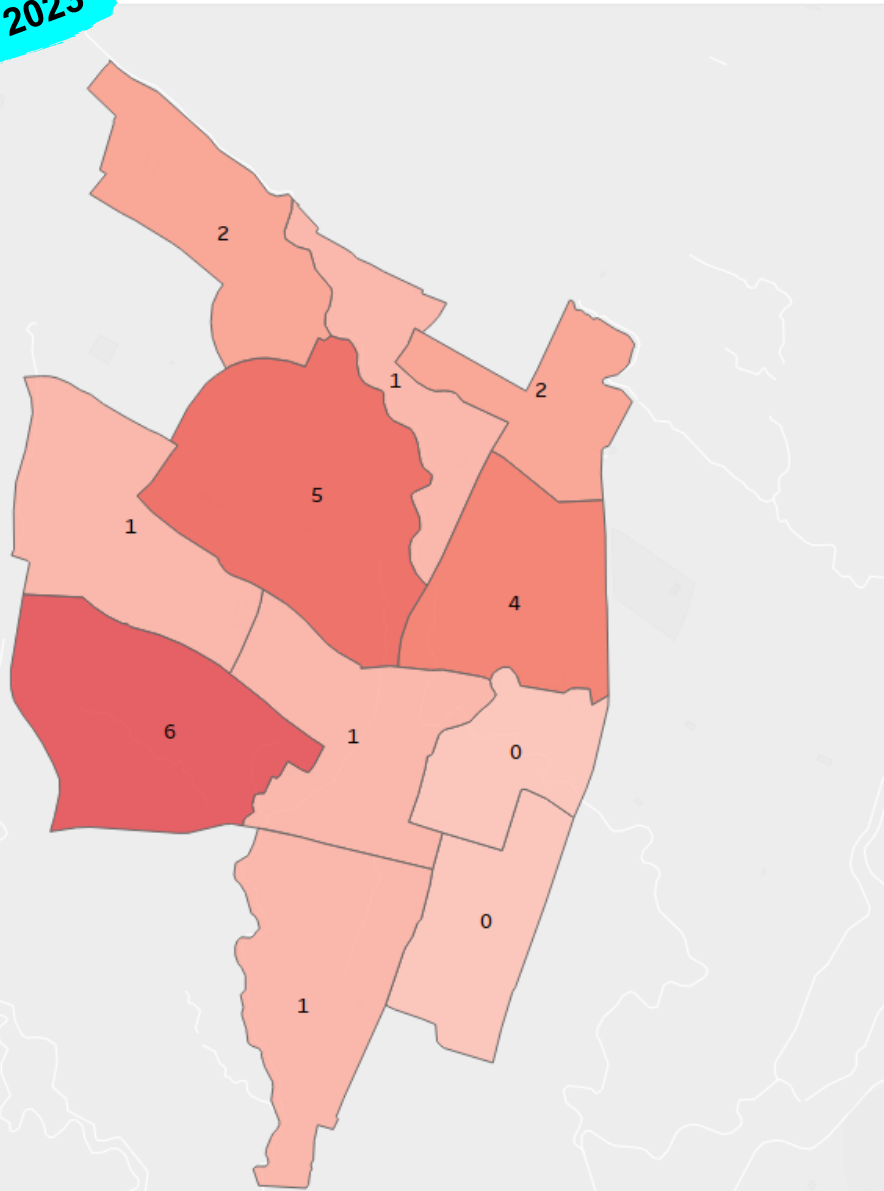


PROSENTASE DIBANDING JUMLAH TOTAL KONFIRMASI KELURAHAN

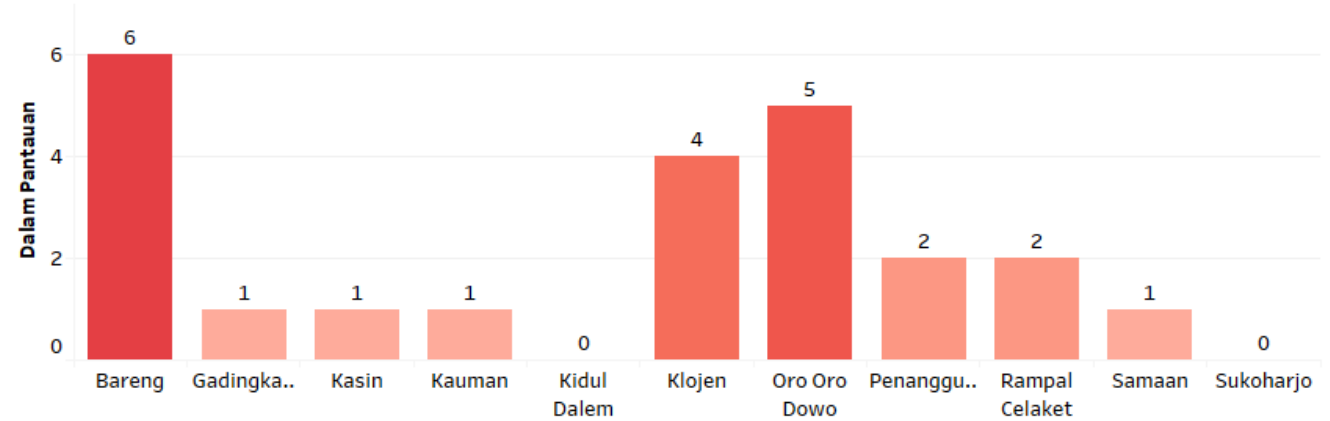


SEBARAN JUMLAH KASUS KONFIRMASI DALAM PANTAUAN SAMPAI HARI INI KECAMATAN KLOJEN

16 Januari 2023



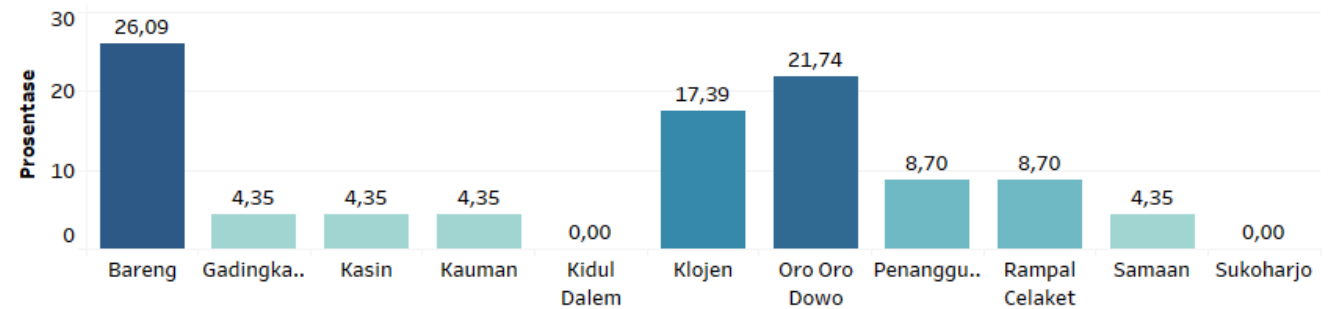
Sumber Data : Dinkes Kota Malang



JUMLAH TAMBAH / KURANG HARI INI

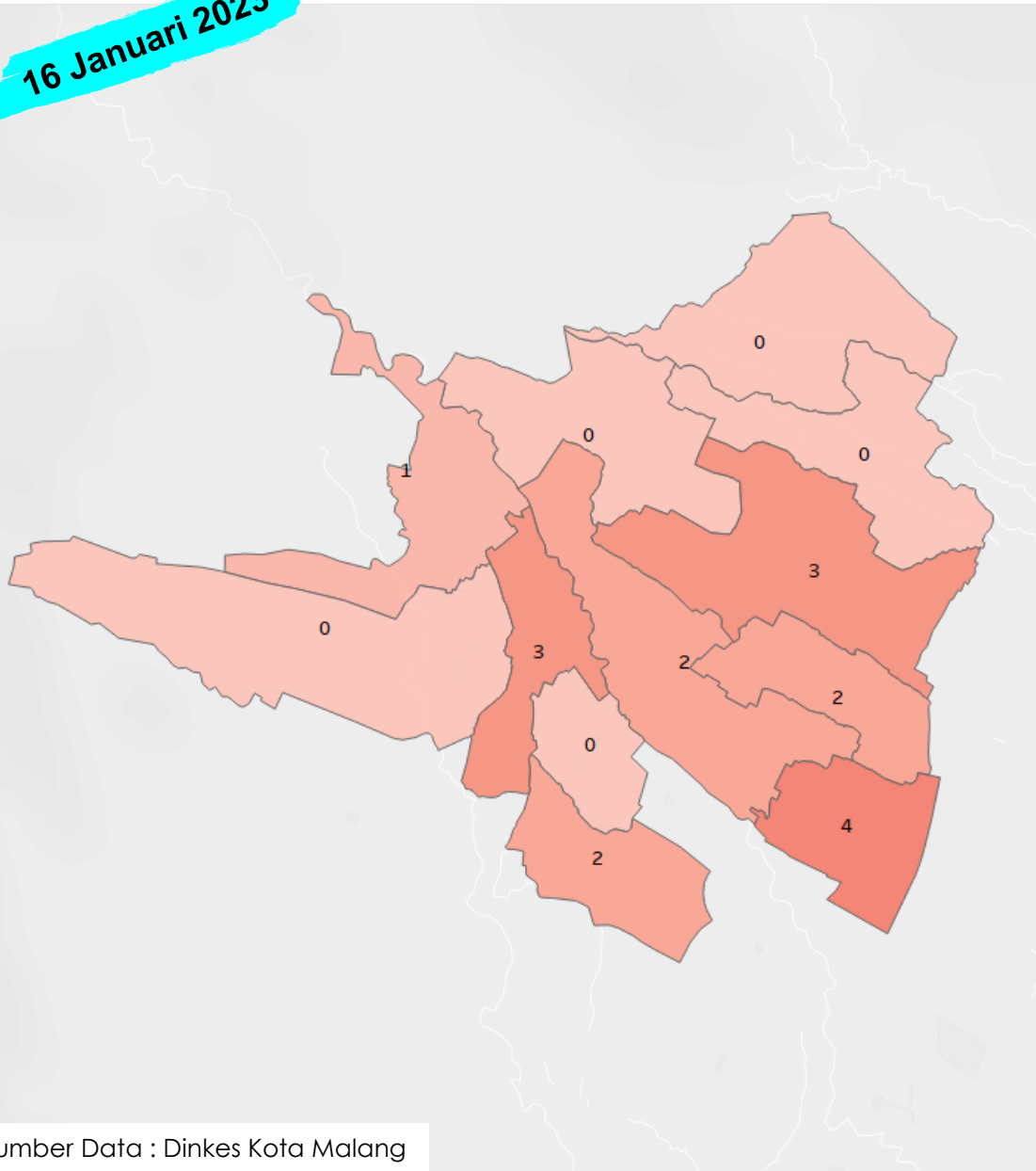


PROSENTASE DIBANDING JUMLAH TOTAL KONFIRMASI KELURAHAN

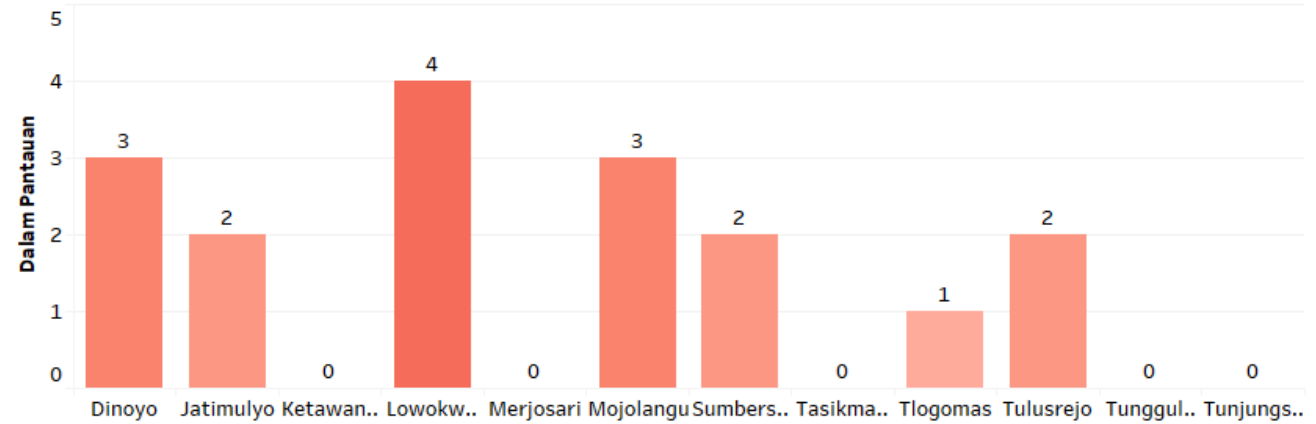


SEBARAN JUMLAH KASUS KONFIRMASI DALAM PANTAUAN SAMPAI HARI INI KECAMATAN LOWOKWARU

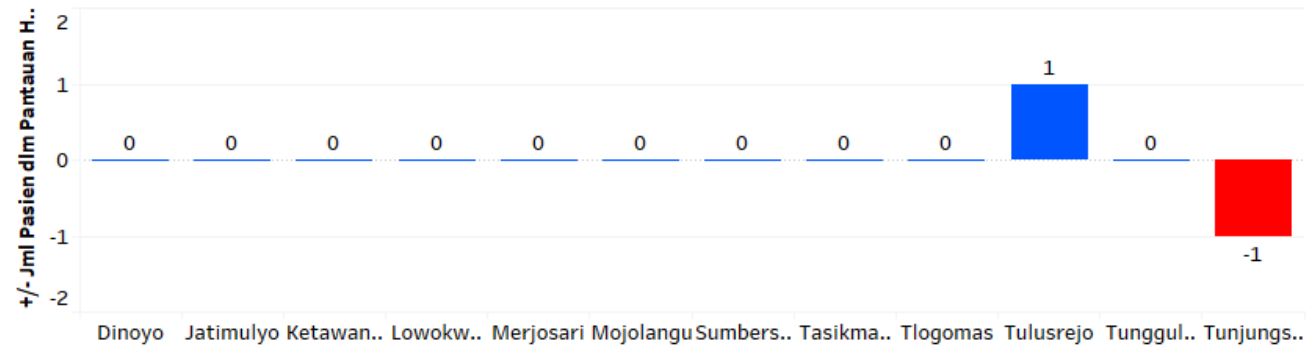
16 Januari 2023



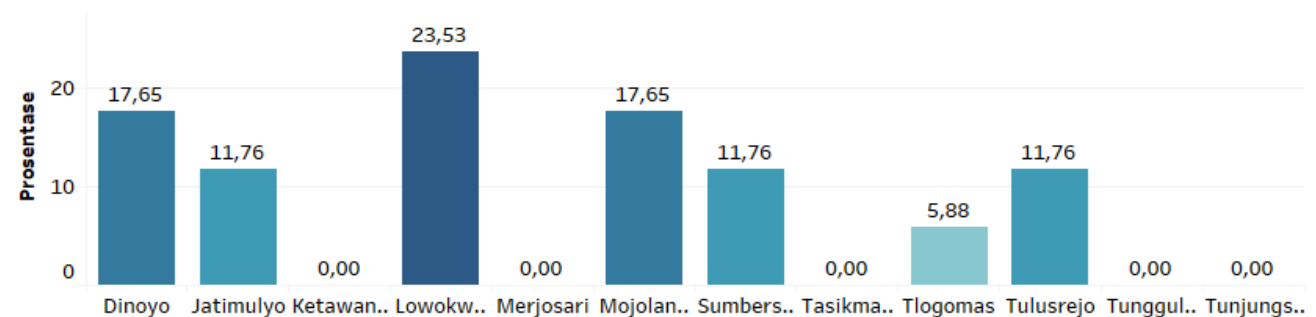
Sumber Data : Dinkes Kota Malang



JUMLAH TAMBAH / KURANG HARI INI

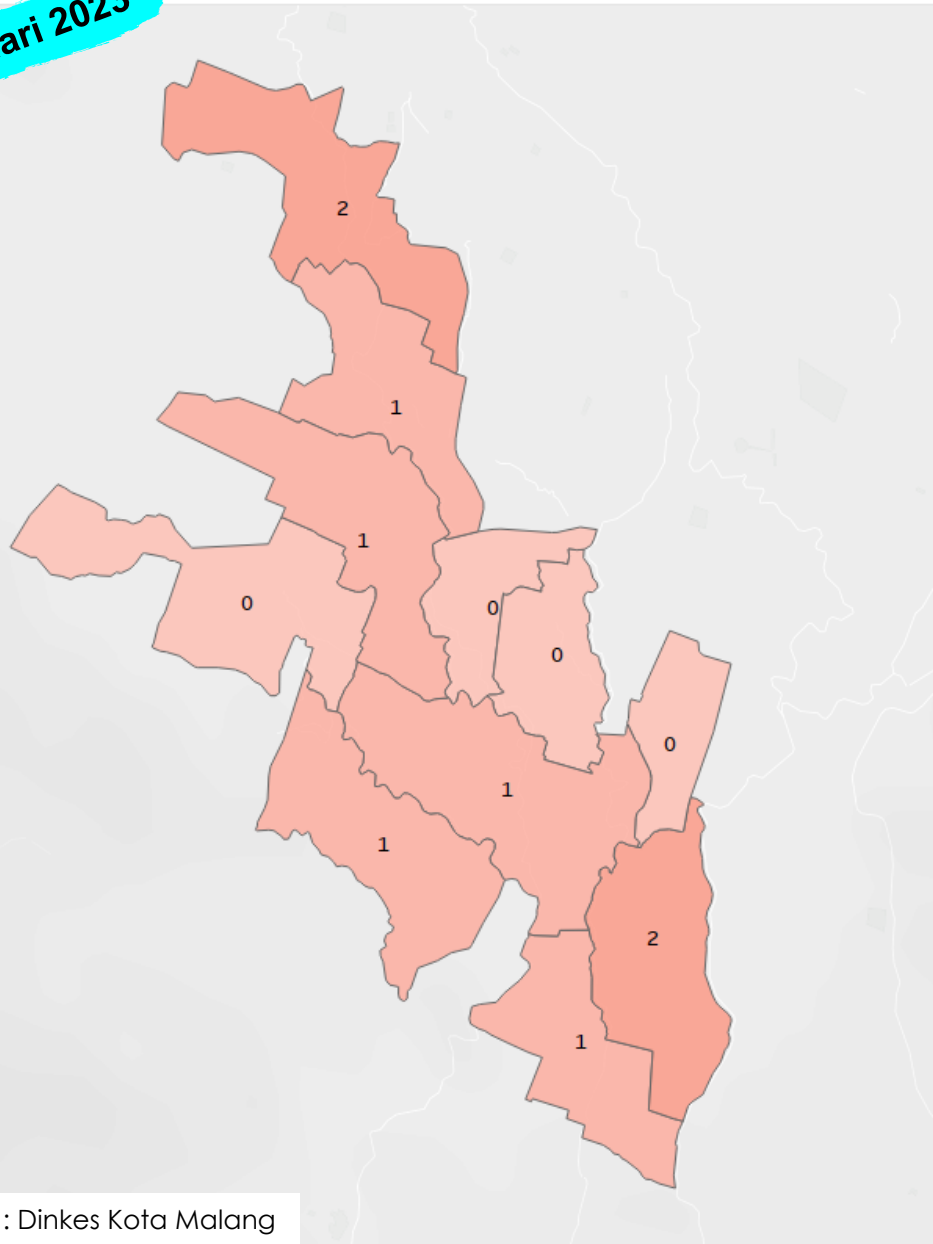


PROSENTASE DIBANDING JUMLAH TOTAL KONFIRMASI KELURAHAN

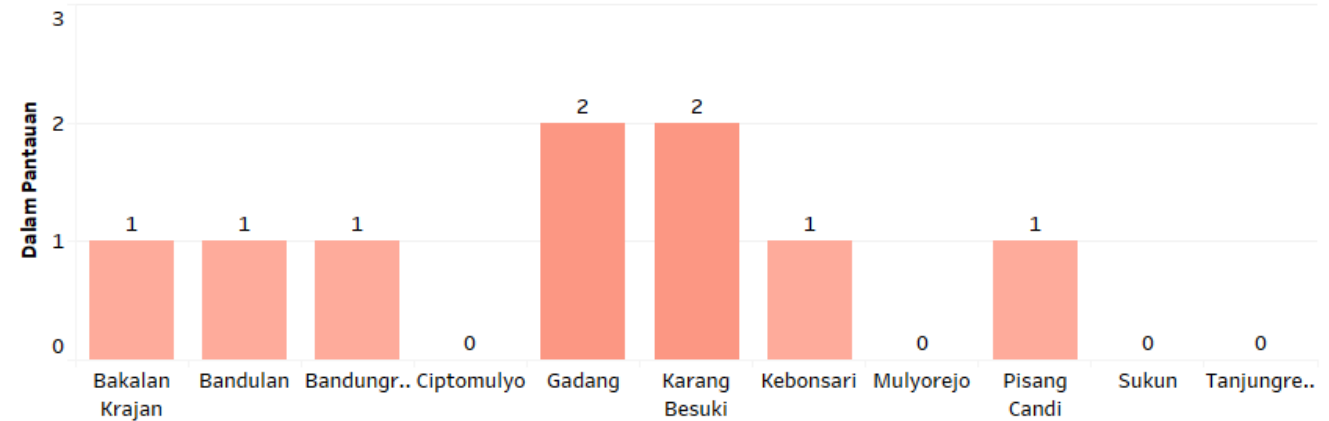


SEBARAN JUMLAH KASUS KONFIRMASI DALAM PANTAUAN SAMPAI HARI INI KECAMATAN SUKUN

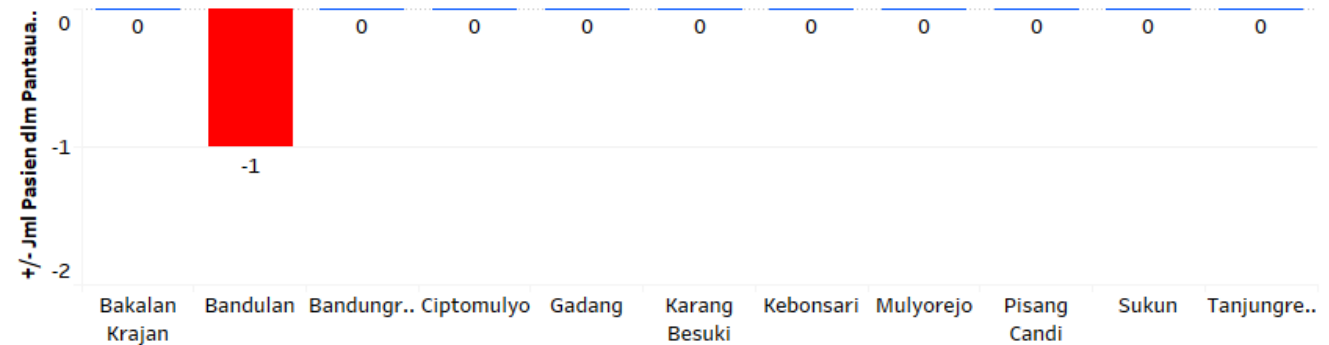
16 Januari 2023



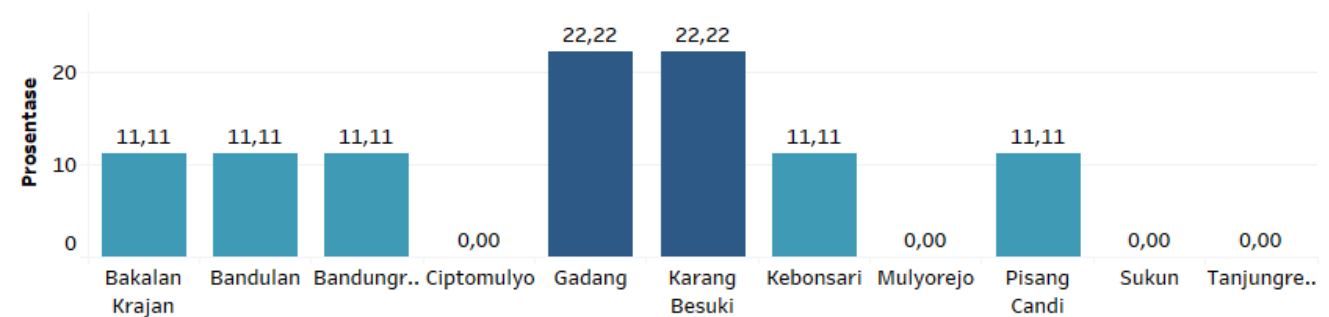
Sumber Data : Dinkes Kota Malang



JUMLAH TAMBAH / KURANG HARI INI

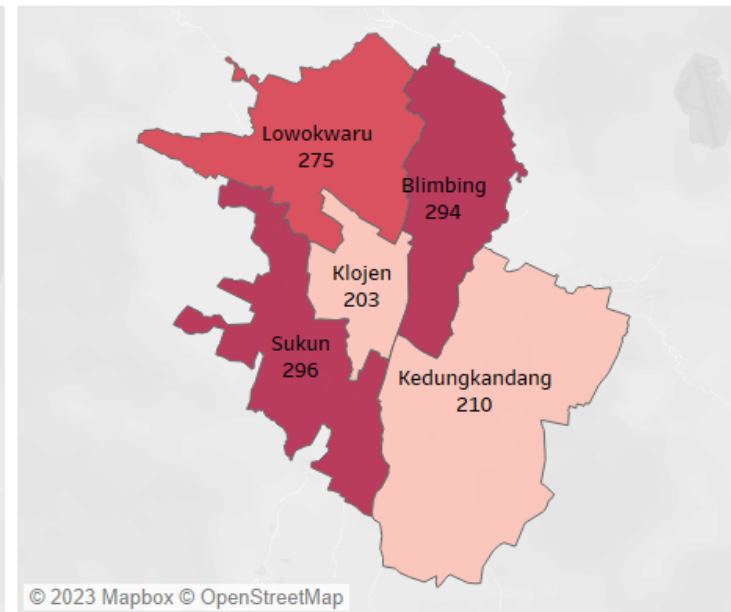
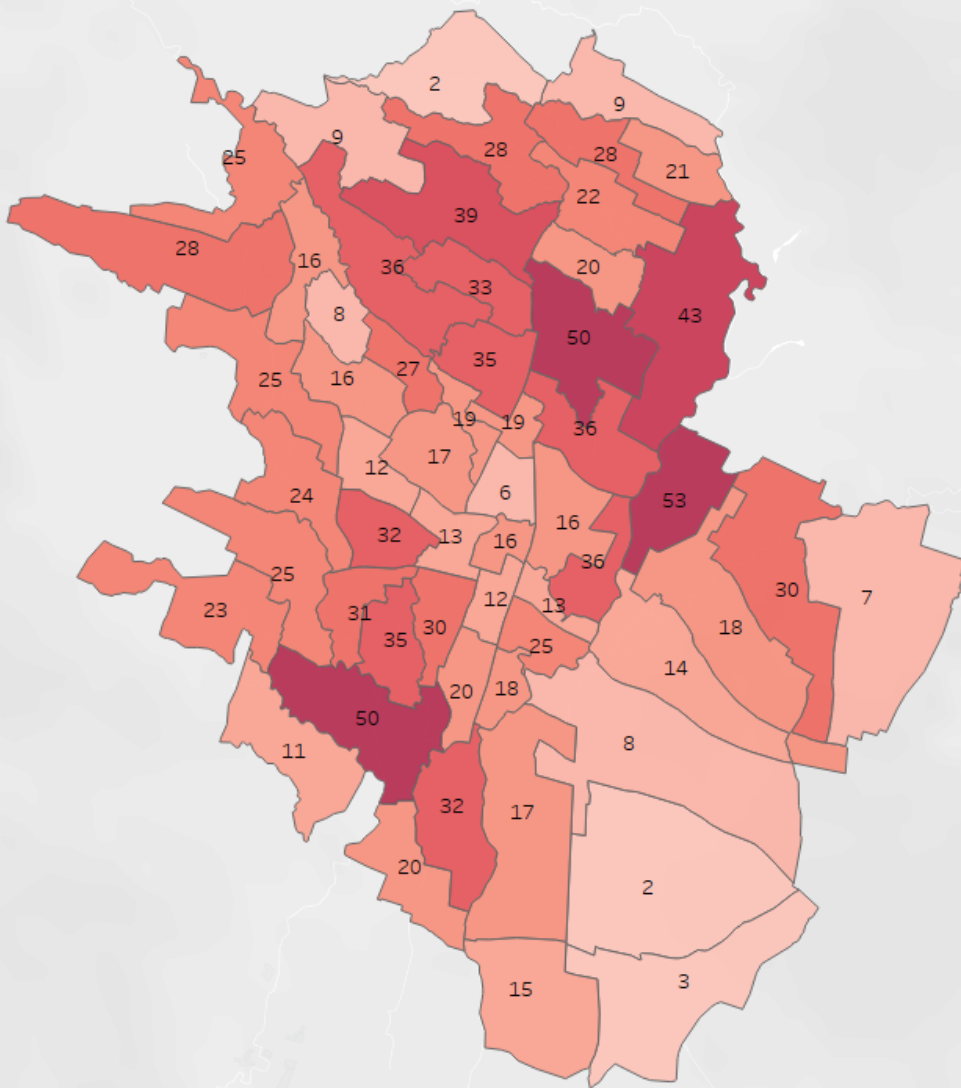


PROSENTASE DIBANDING JUMLAH TOTAL KONFIRMASI KELURAHAN



PETA SEBARAN KASUS KONFIRMASI POSITIF COVID-19 (MENINGGAL DUNIA)

16 Januari 2023

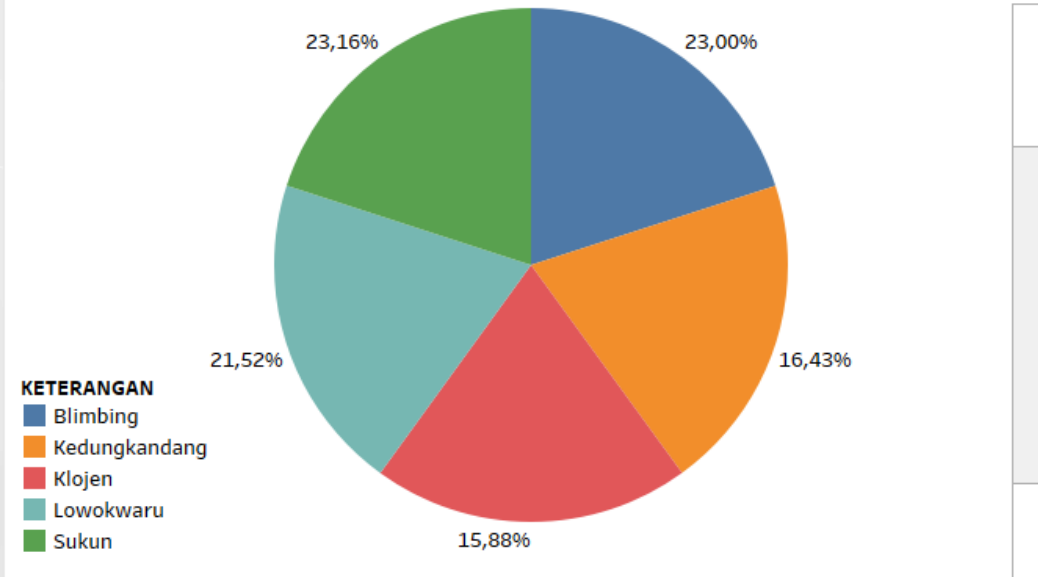


MENINGGAL
ALAMAT KOTA MLG

1.278

MENINGGAL
LUAR KOTA MLG

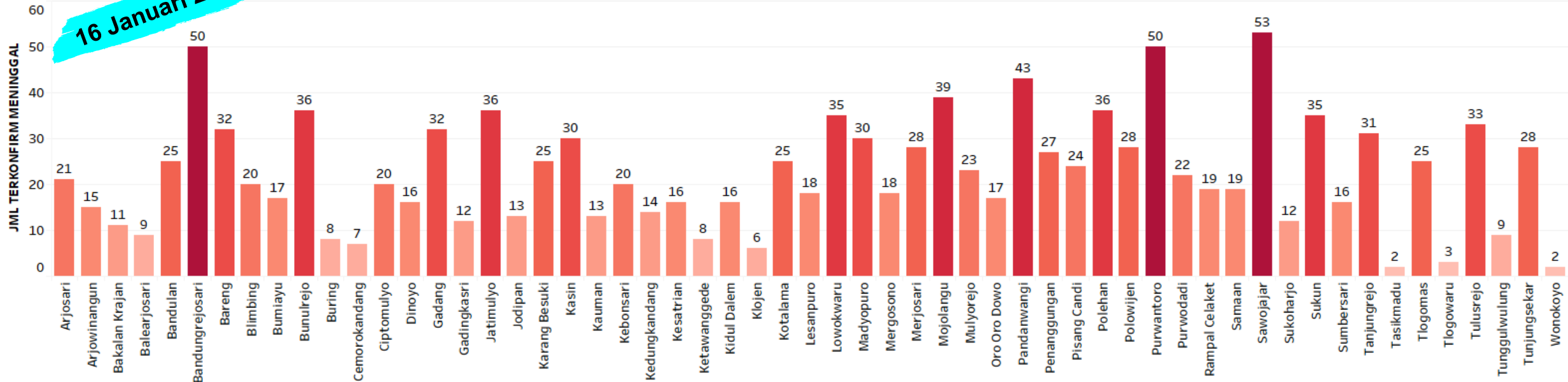
2



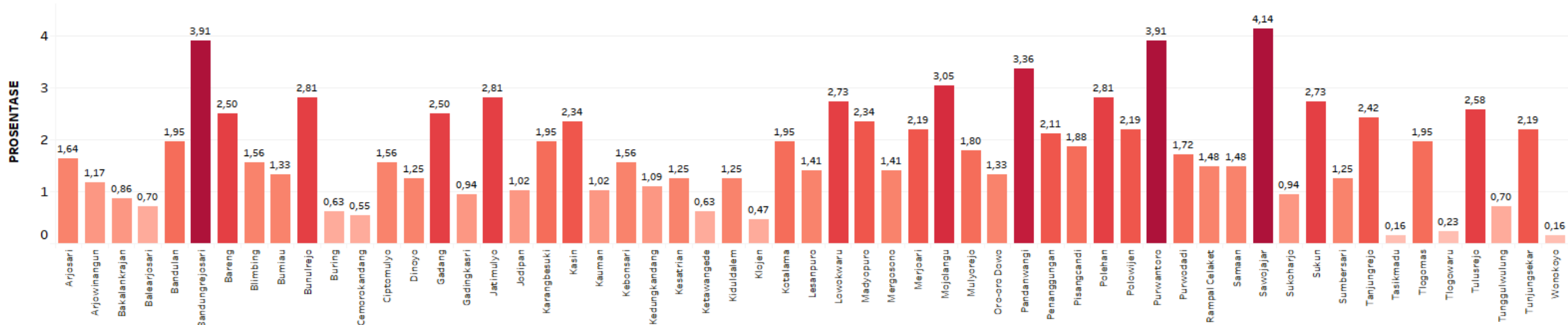
KETERANGAN
■ Blimbing
■ Kedungkandang
■ Klojen
■ Lowokwaru
■ Sukun

SEBARAN JUMLAH KONFIRMASI POSITIF MENINGGAL DUNIA SAMPAI HARI INI SE-KOTA MALANG

16 Januari 2023

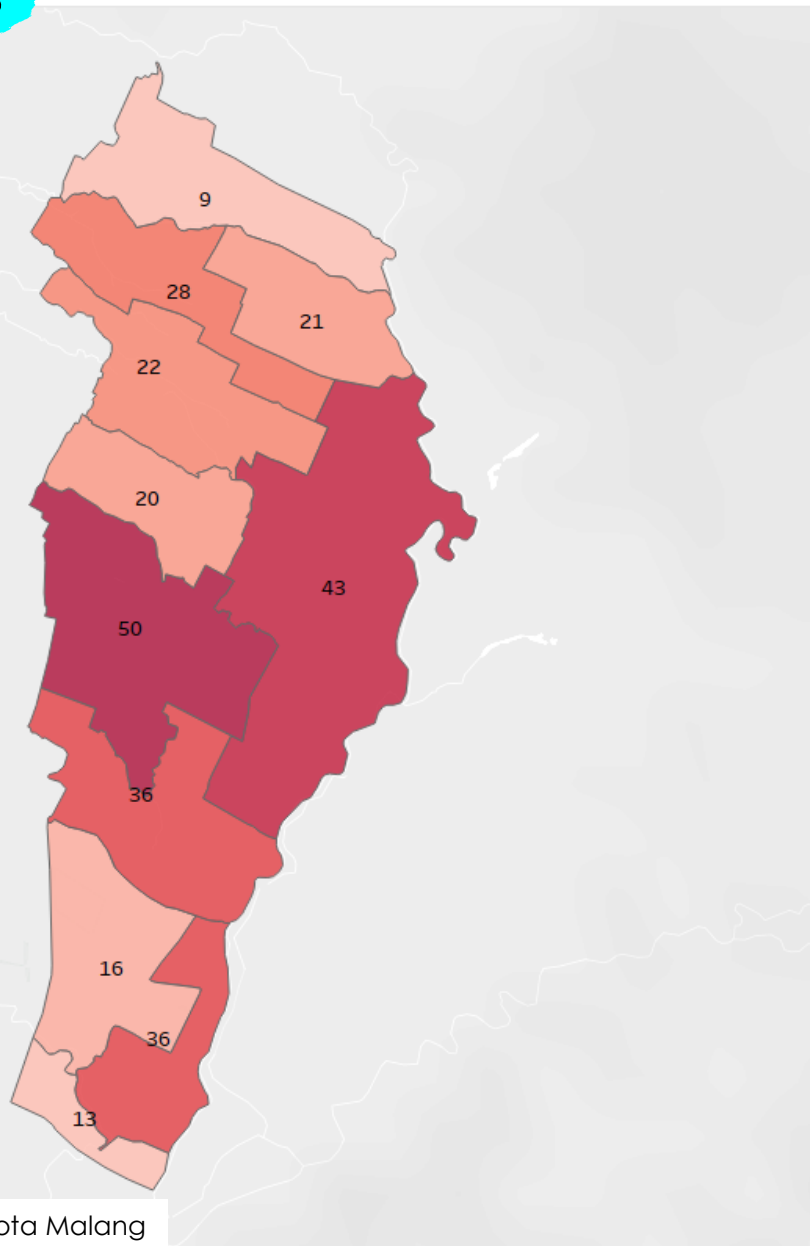


PROSENTASE MENINGGAL PERKELURAHAN DIBANDING JUMLAH TINGKAT KOTA

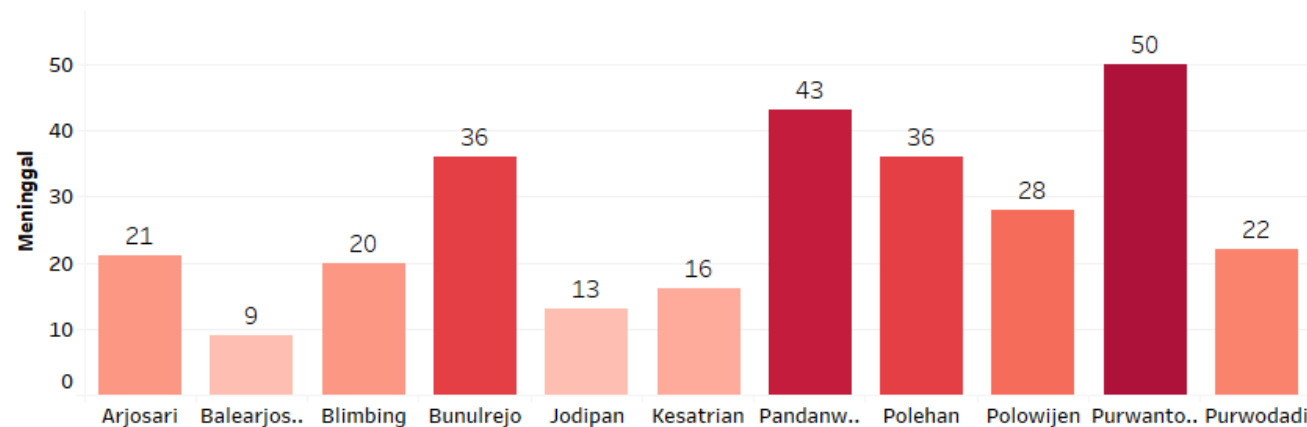


SEBARAN JUMLAH KONFIRMASI POSITIF MENINGGAL DUNIA SAMPAI HARI INI KECAMATAN BLIMBING


16 Januari 2023



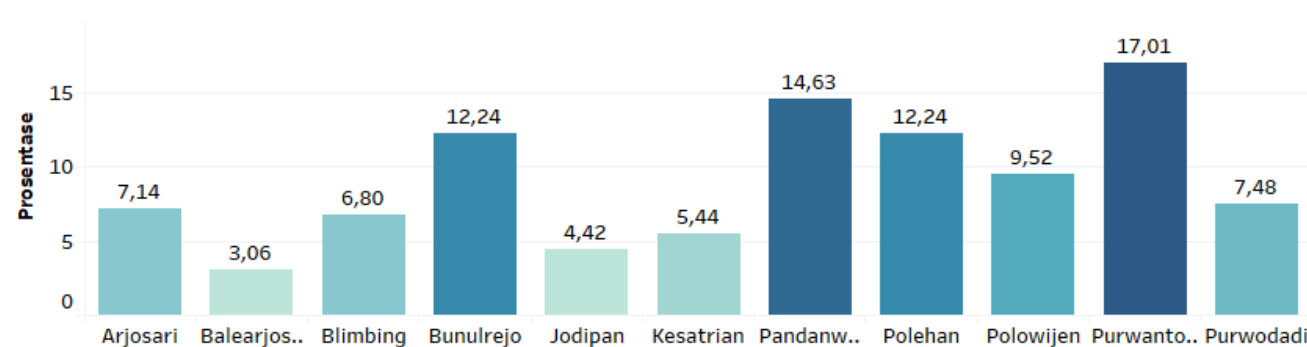
Sumber Data : Dinkes Kota Malang



JUMLAH TAMBAH / KURANG HARI INI

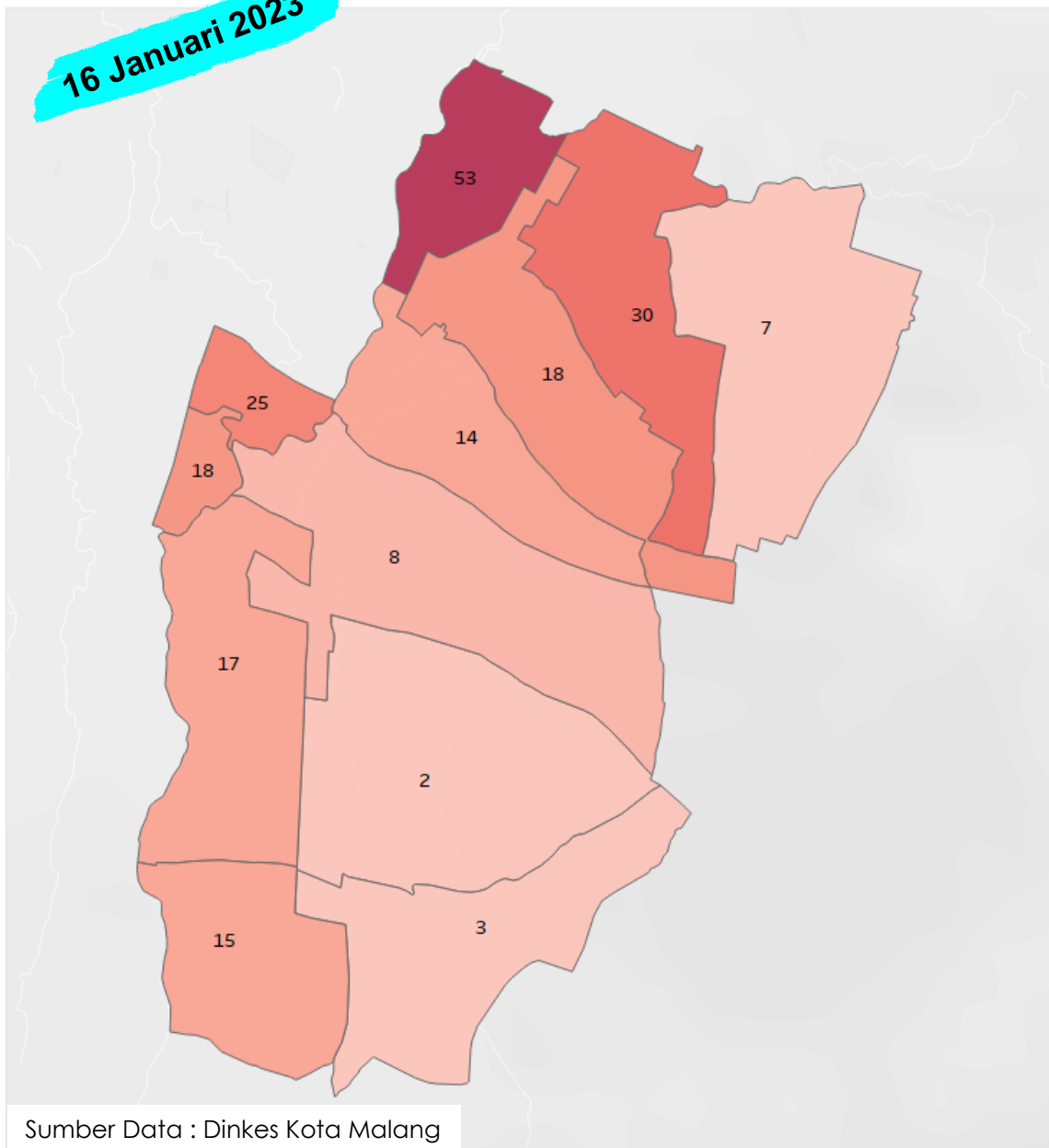


PROSENTASE DIBANDING JUMLAH TOTAL KONFIRMASI KELURAHAN

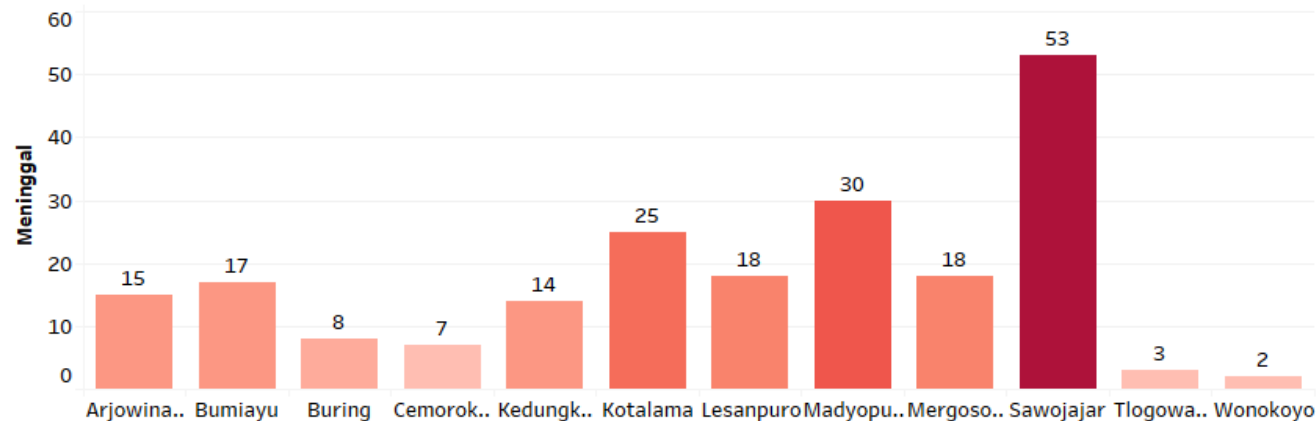


SEBARAN JUMLAH KONFIRMASI POSITIF MENINGGAL DUNIA SAMPAI HARI INI KECAMATAN KEDUNGKANDANG


16 Januari 2023



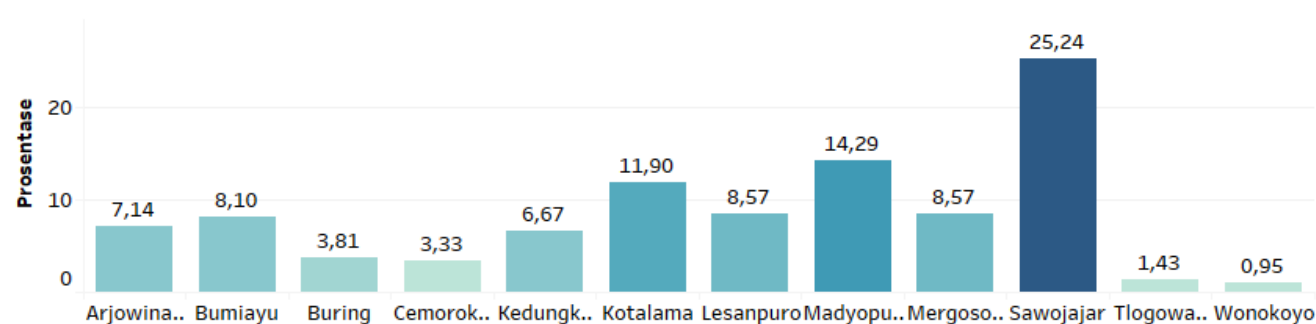
Sumber Data : Dinkes Kota Malang



JUMLAH TAMBAH / KURANG HARI INI

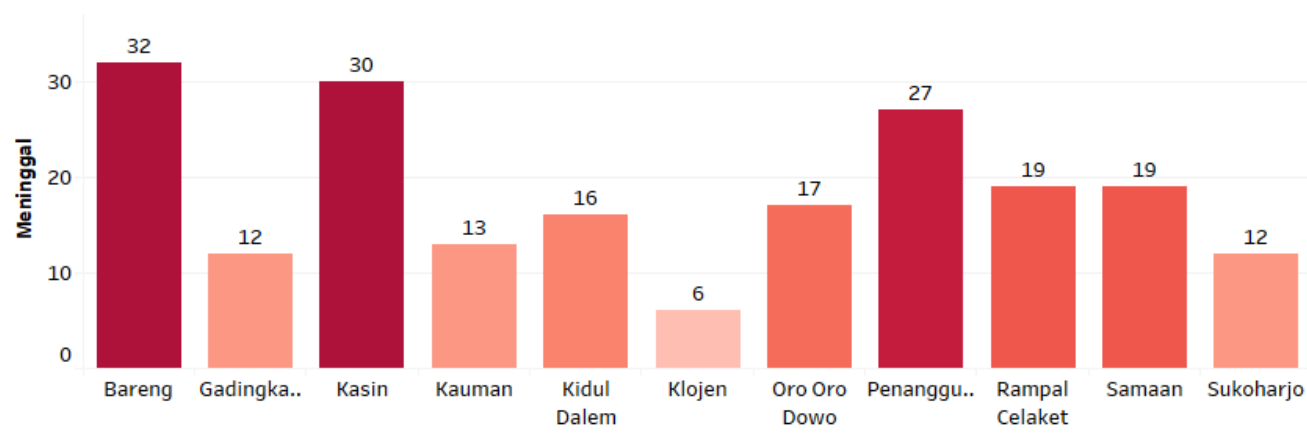
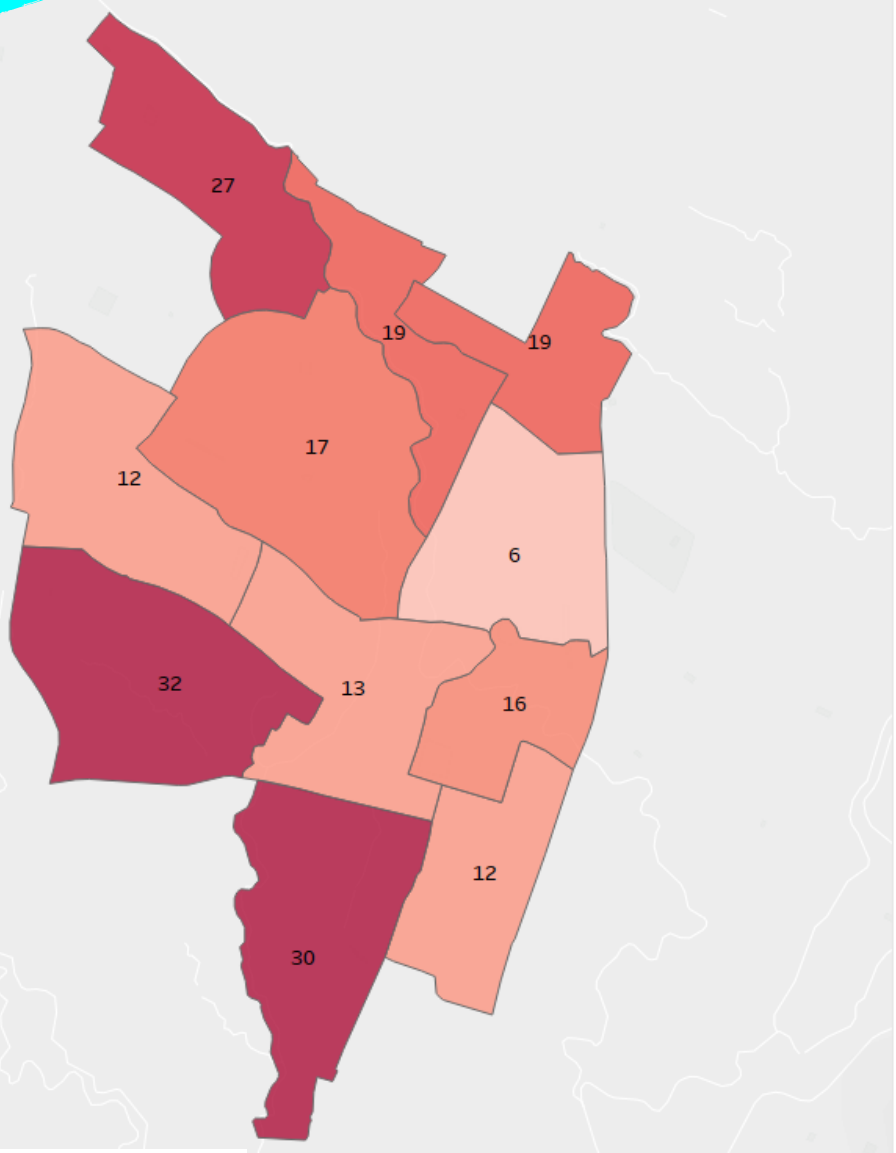


PROSENTASE DIBANDING JUMLAH TOTAL KONFIRMASI KELURAHAN

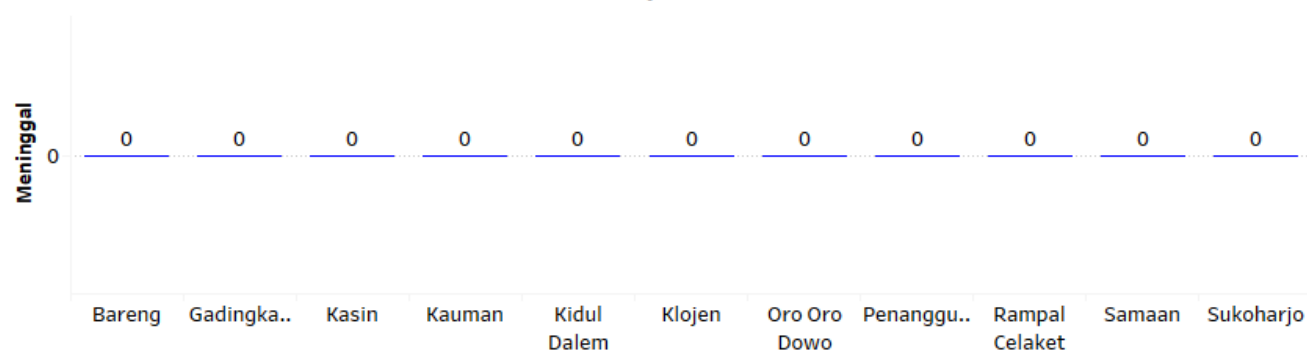


SEBARAN JUMLAH KONFIRMASI POSITIF MENINGGAL DUNIA SAMPAI HARI INI KECAMATAN KLOJEN

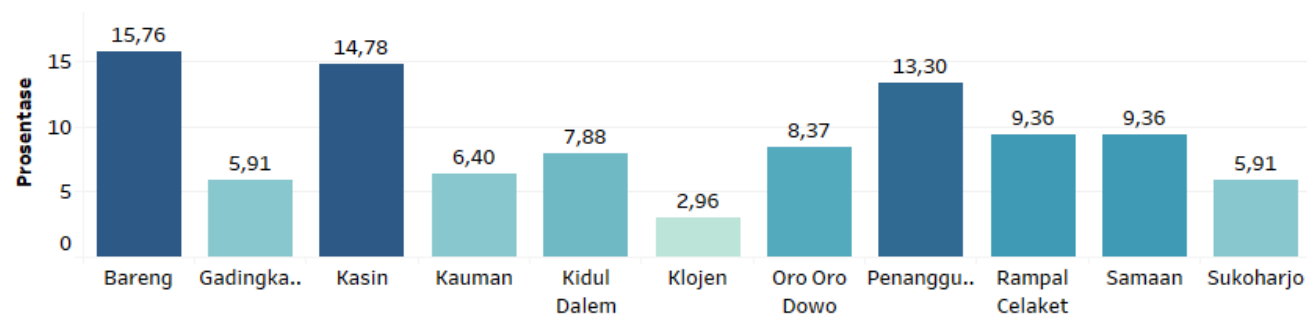
16 Januari 2023



JUMLAH TAMBAH / KURANG HARI INI



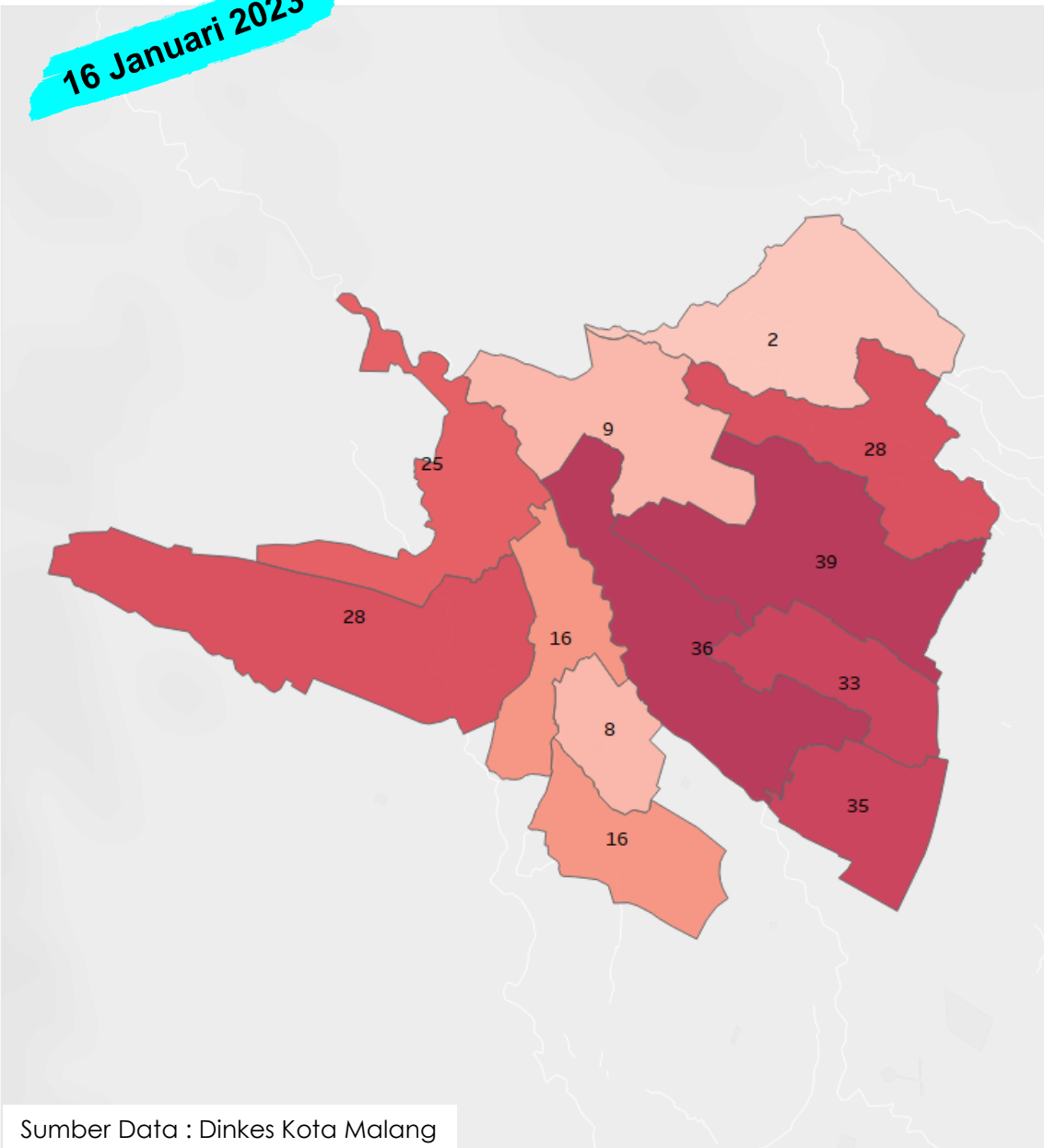
PROSENTASE DIBANDING JUMLAH TOTAL KONFIRMASI KELURAHAN



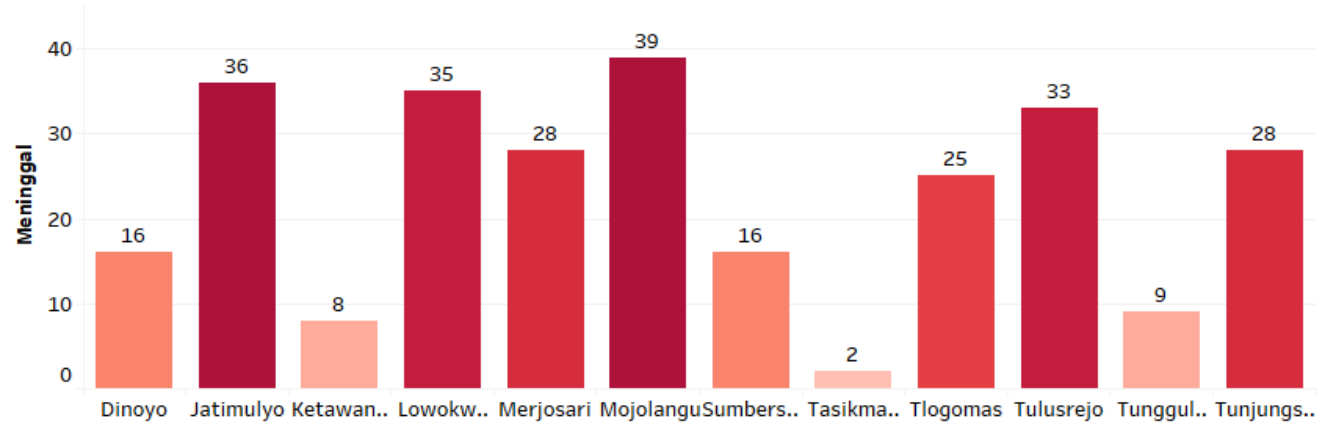
Sumber Data : Dinkes Kota Malang

SEBARAN JUMLAH KONFIRMASI POSITIF MENINGGAL DUNIA SAMPAI HARI INI KECAMATAN LOWOKWARU

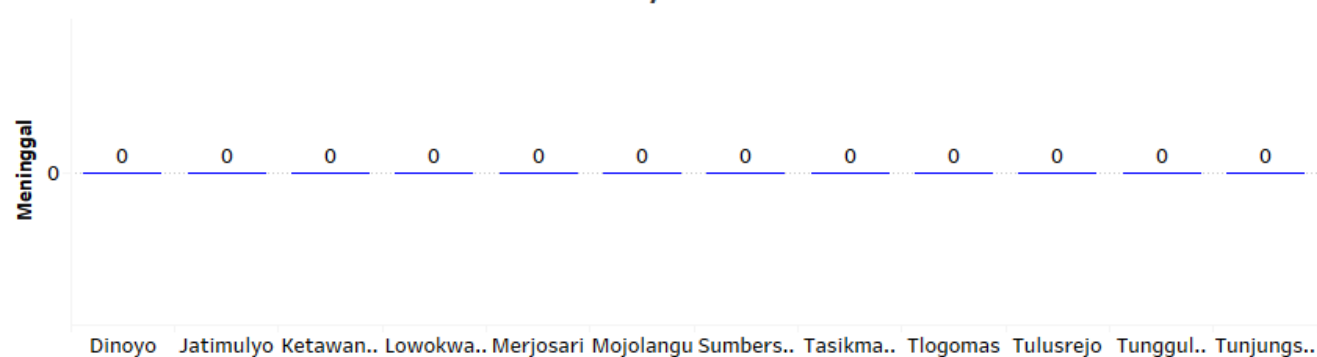
16 Januari 2023



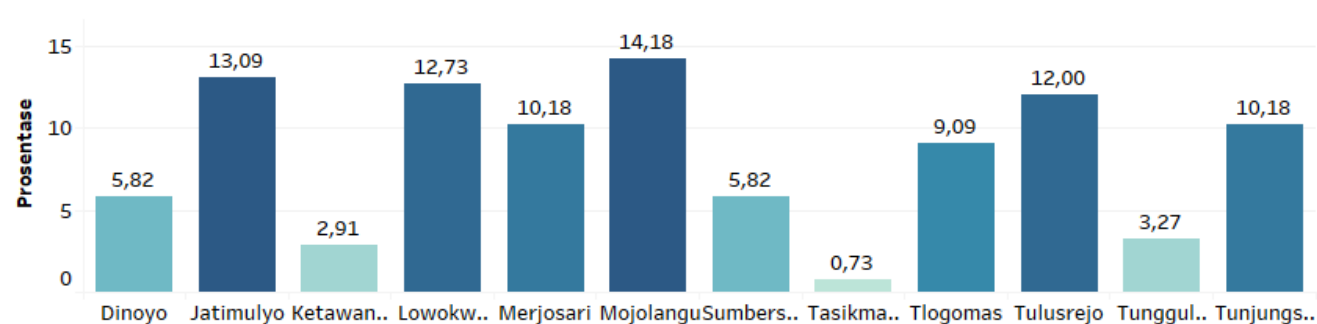
Sumber Data : Dinkes Kota Malang



JUMLAH TAMBAH / KURANG HARI INI

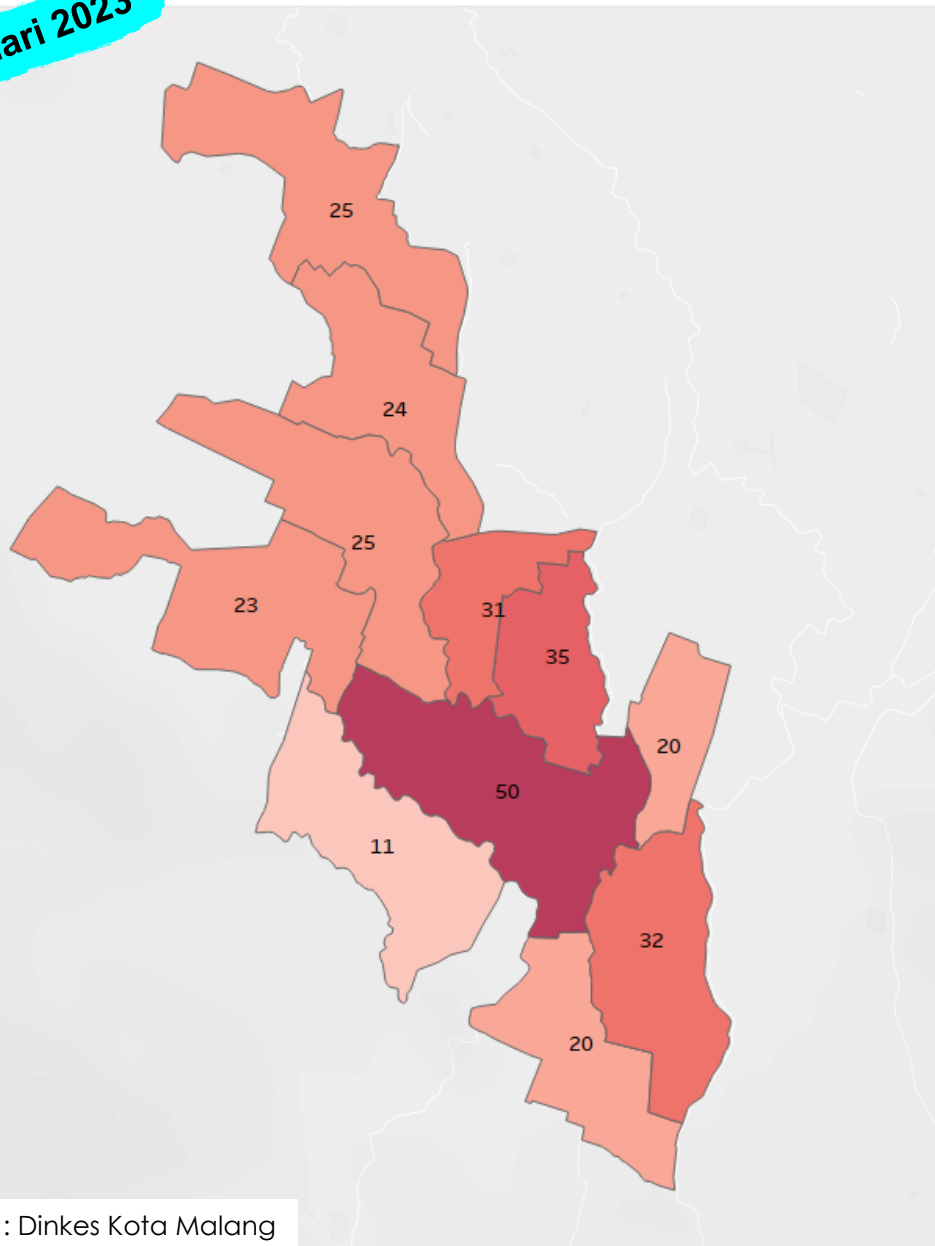


PROSENTASE DIBANDING JUMLAH TOTAL KONFIRMASI KELURAHAN

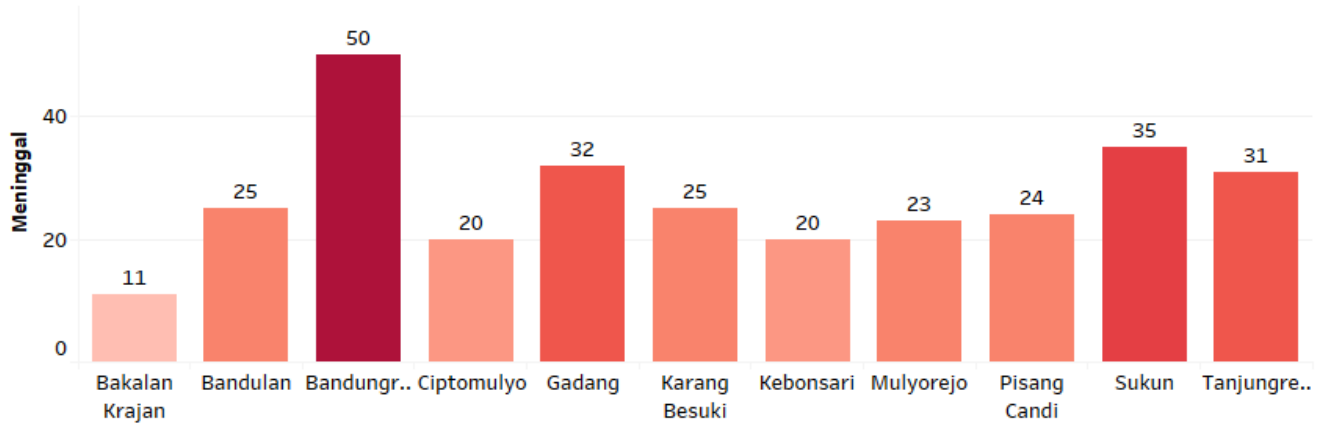


SEBARAN JUMLAH KONFIRMASI POSITIF MENINGGAL DUNIA SAMPAI HARI INI KECAMATAN SUKUN


16 Januari 2023



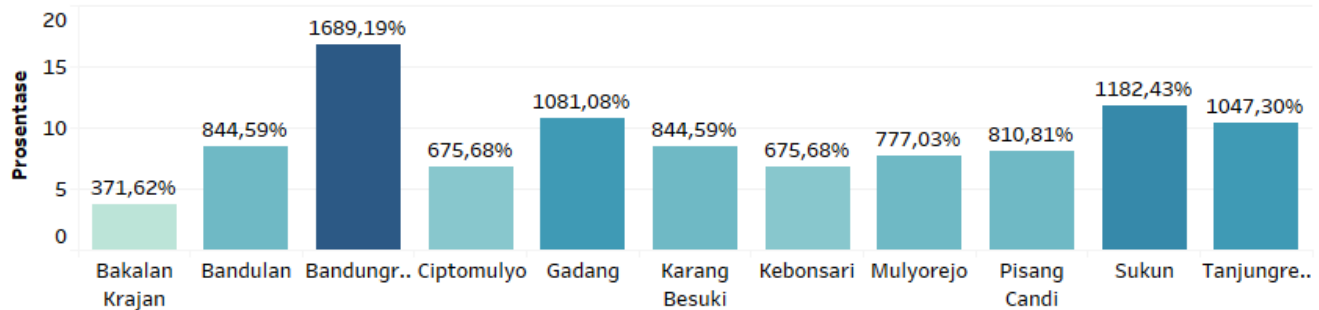
Sumber Data : Dinkes Kota Malang



JUMLAH TAMBAH / KURANG HARI INI

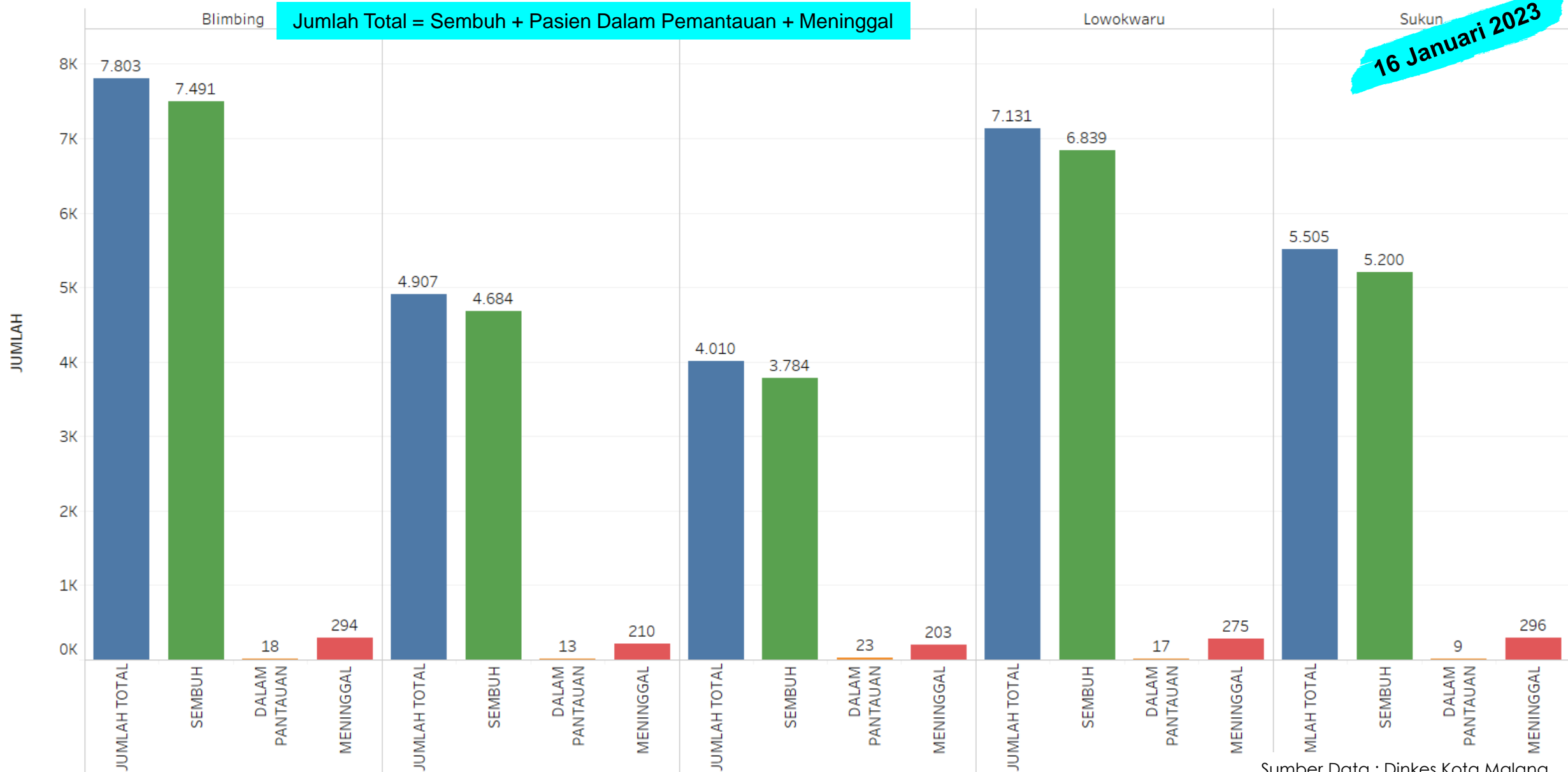


PROSENTASE DIBANDING JUMLAH TOTAL KONFIRMASI KELURAHAN



SEBARAN KASUS KONFIRMASI SESUAI STATUS KONDISI TERKINI

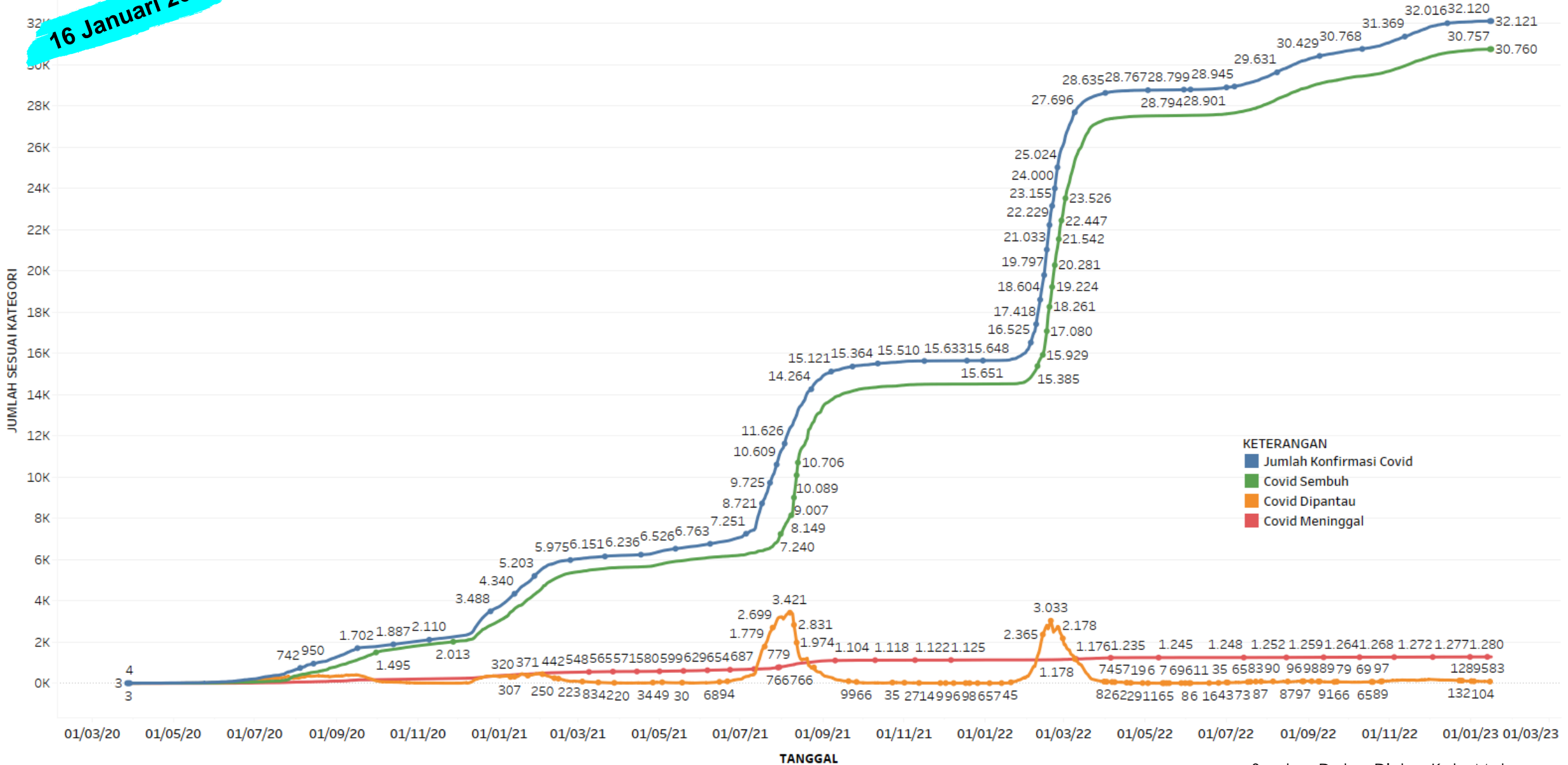
(Total Komulatif)



Sumber Data : Dinkes Kota Malang

PERKEMBANGAN KASUS KONFIRMASI POSITIF COVID-19 KOTA MALANG

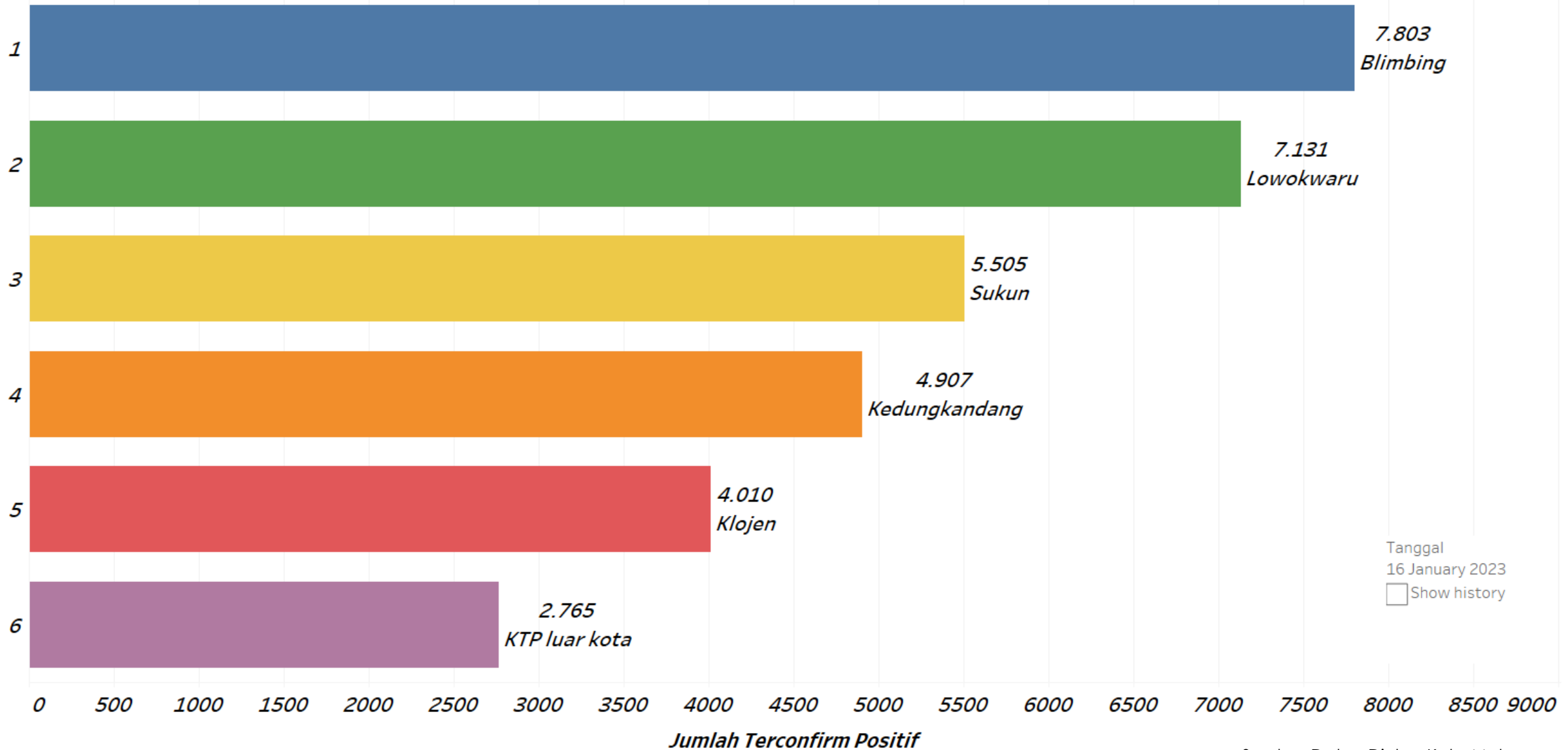
16 Januari 2023



TREND PERKEMBANGAN TERKONFIRMASI POSITIF COVID-19 KOTA MALANG

16 January 2023

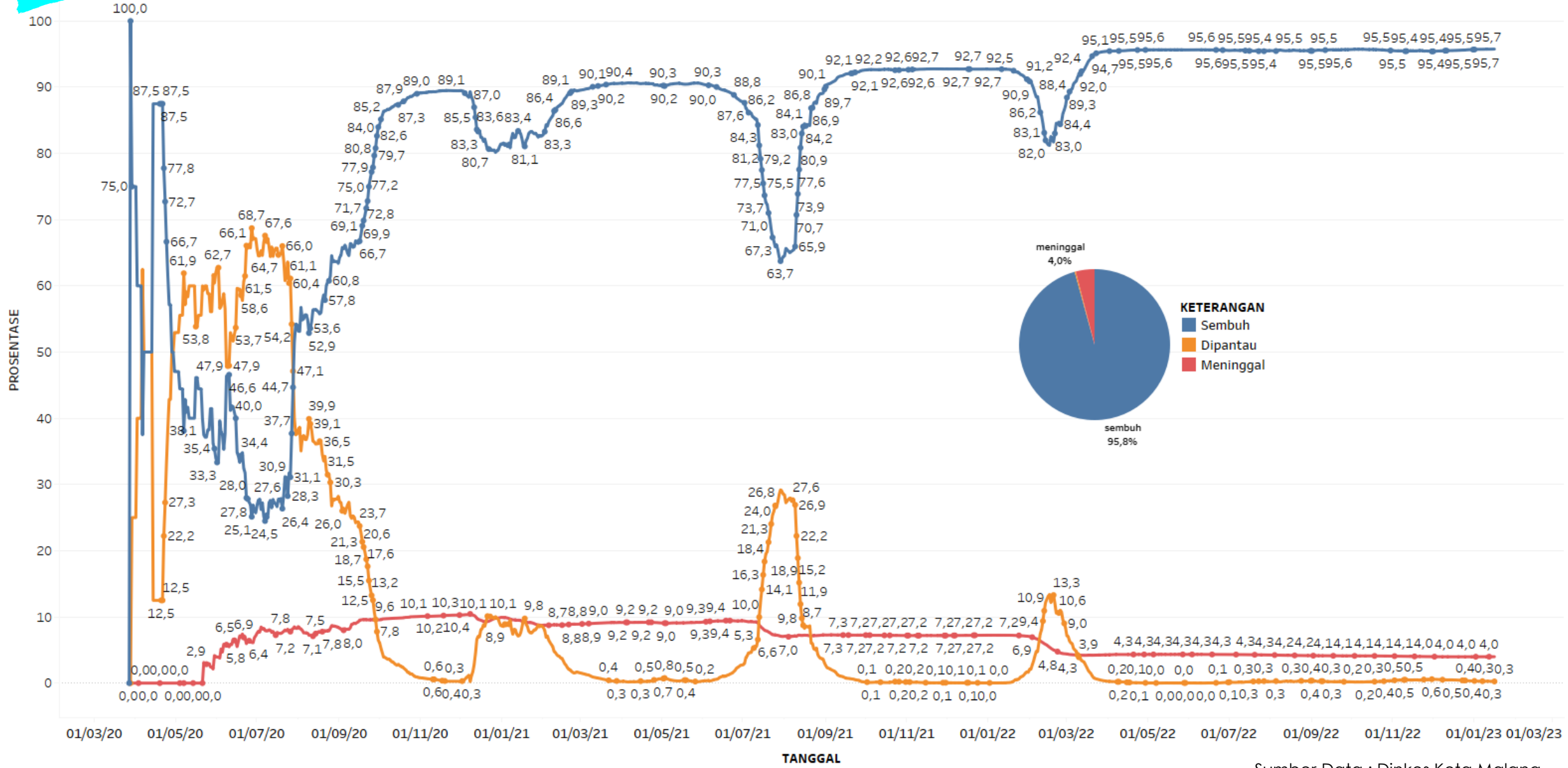
URUTAN



Tanggal
16 January 2023
 Show history

16 Januari 2023

PROSENTASE KASUS KONFIRMASI POSITIF COVID-19 KOTA MALANG

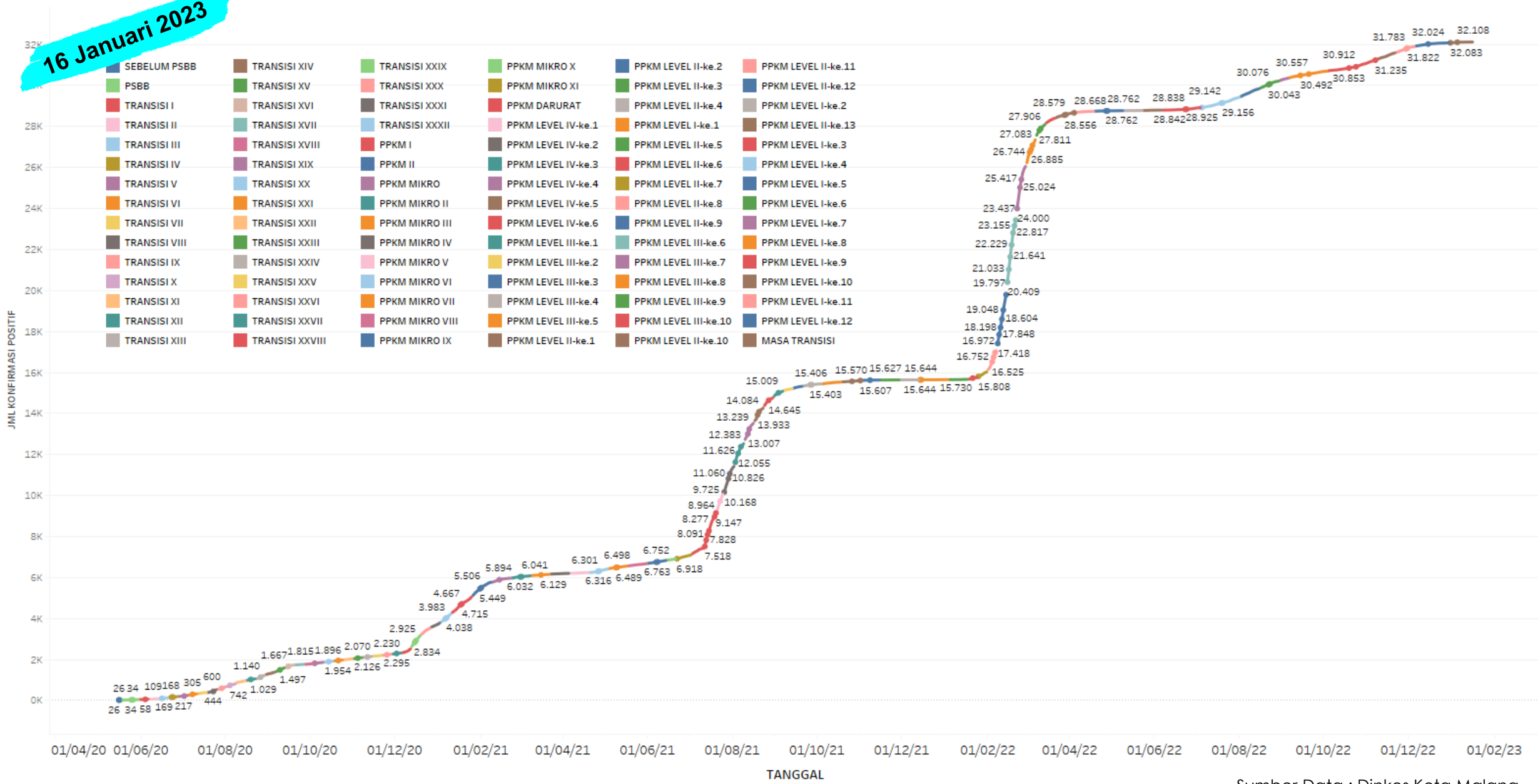


Sumber Data : Dinkes Kota Malang

PROSENTASE KASUS KONFIRMASI POSITIF COVID-19

Masa TRANSISI menuju ENDEMI sesuai Inmendagri No. 53 Tahun 2022

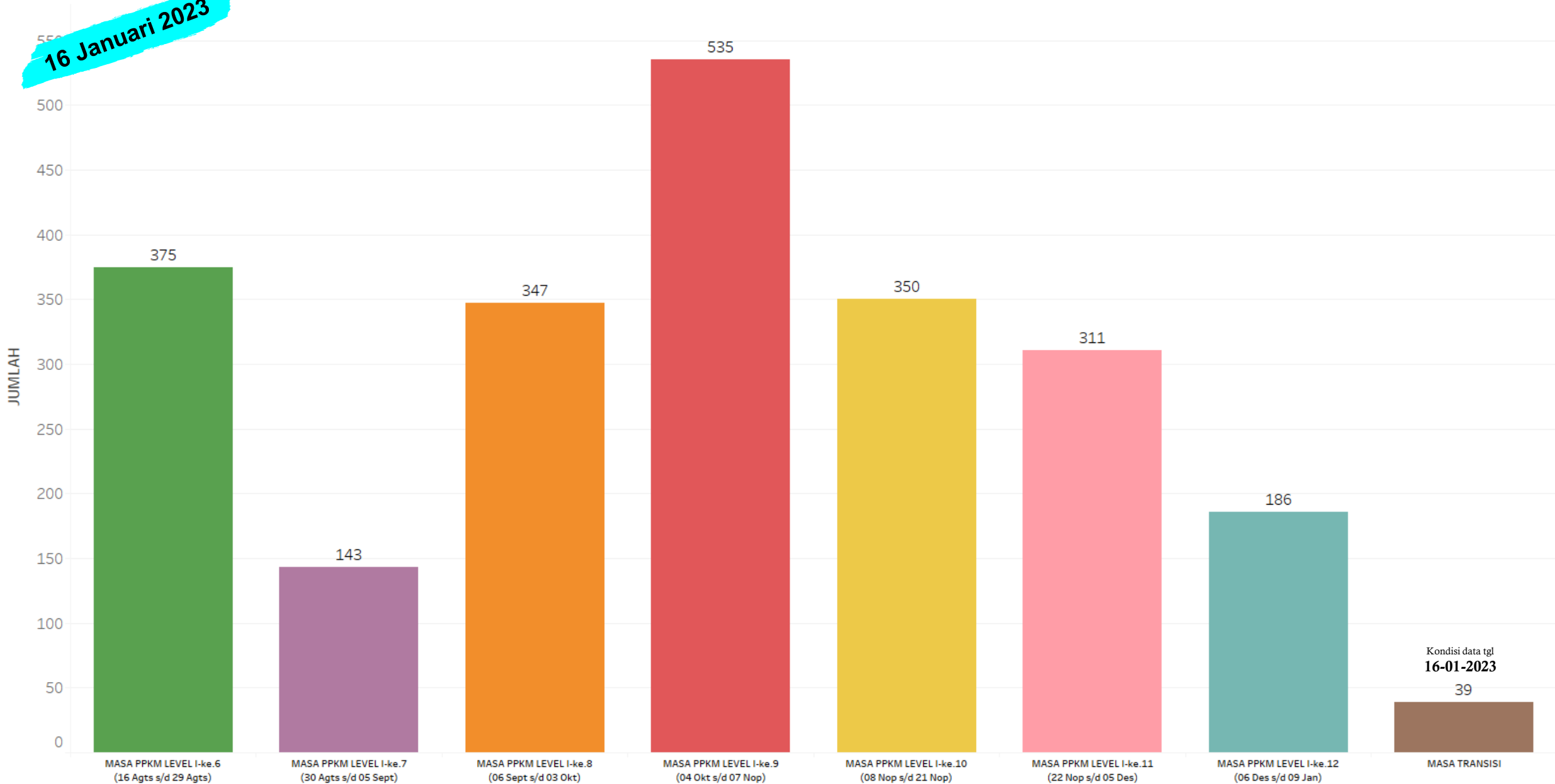
16 Januari 2023



GRAFIK PENAMBAHAN KASUS KONFIRMASI POSITIF COVID-19

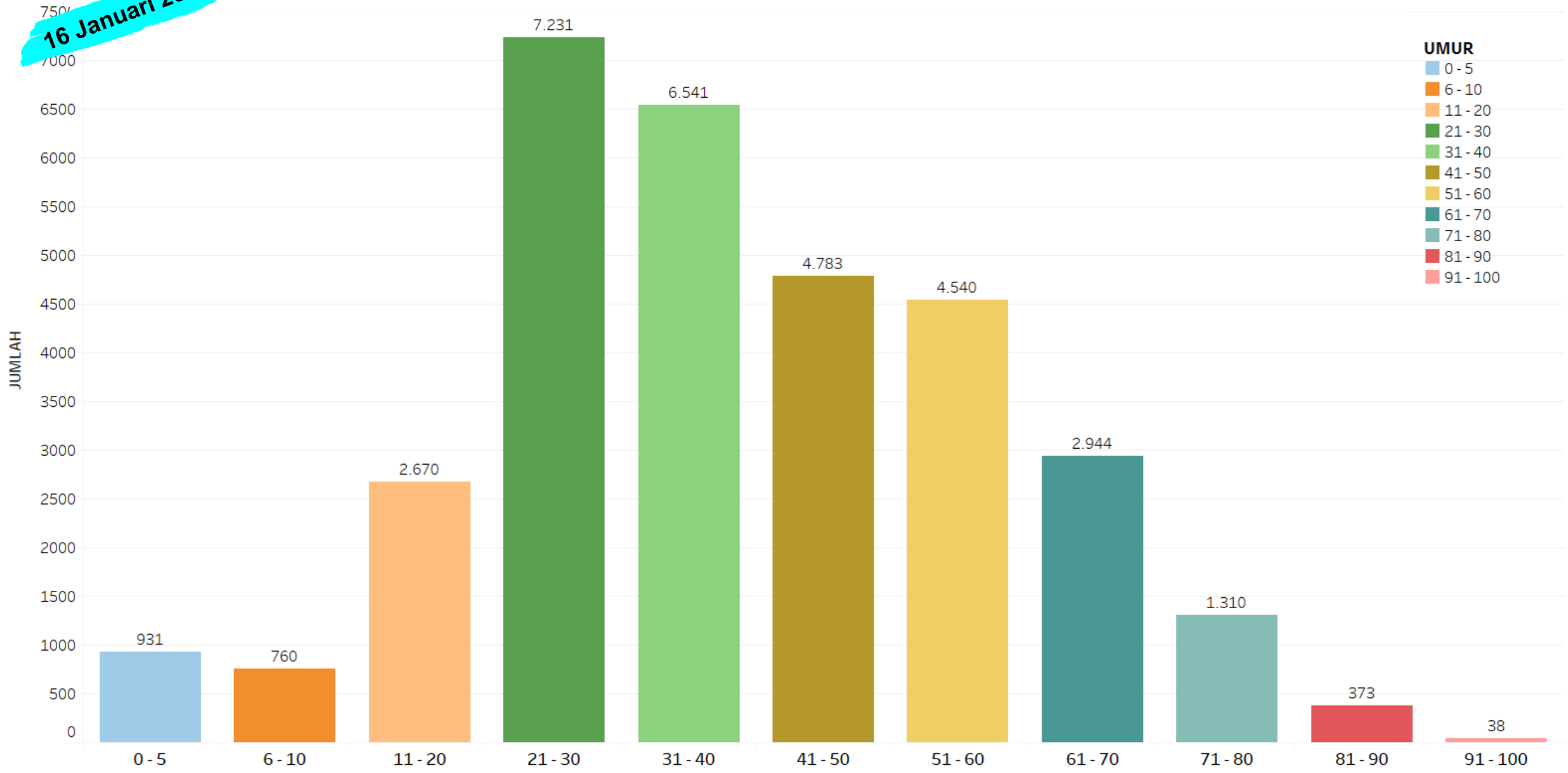
Masa TRANSISI menuju ENDEMI sesuai Inmendagri No. 53 Tahun 2022

16 Januari 2023



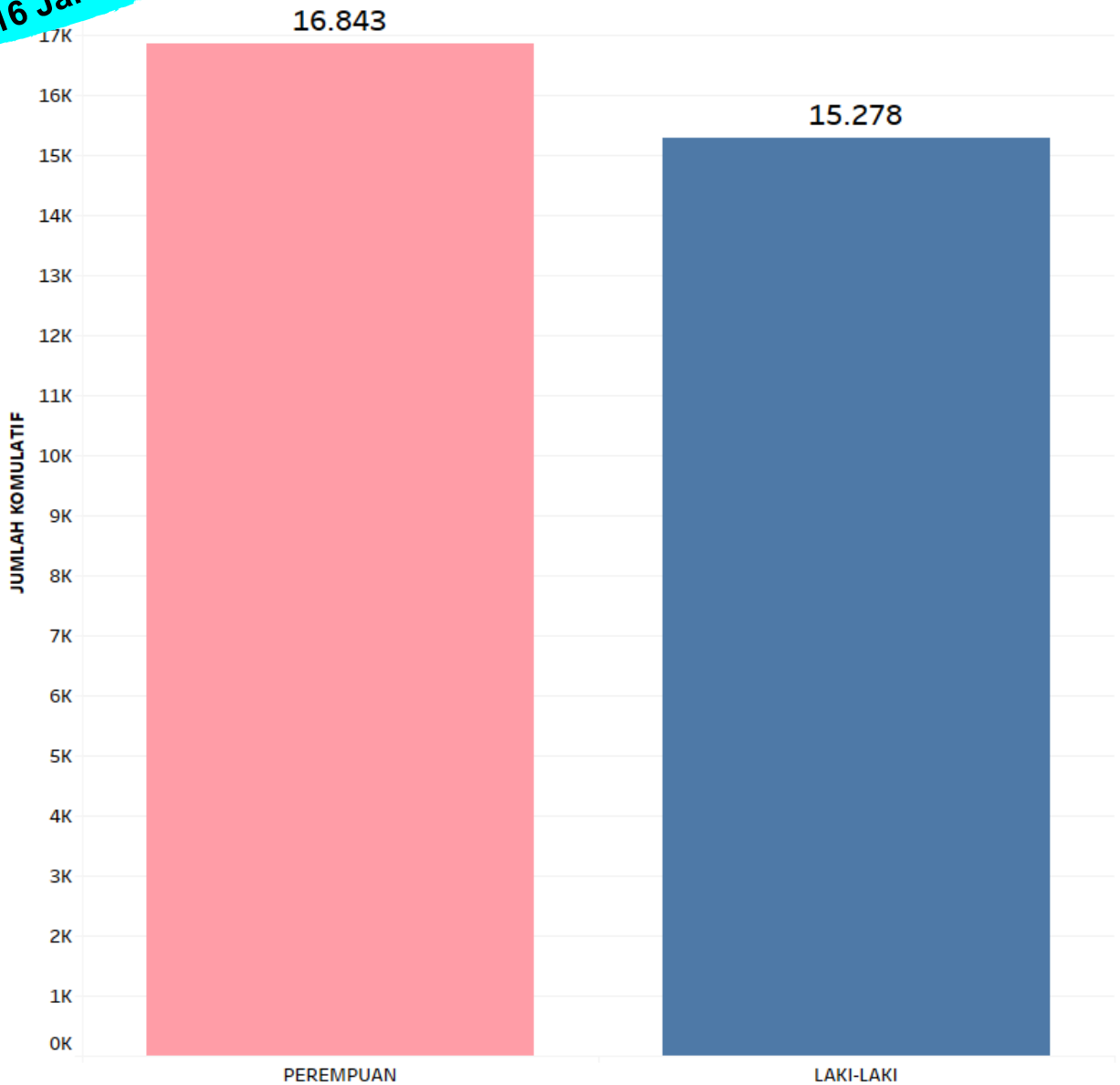
JUMLAH KASUS KONFIRMASI POSITIF COVID-19 (BERDASAR UMUR)

16 Januari 2023

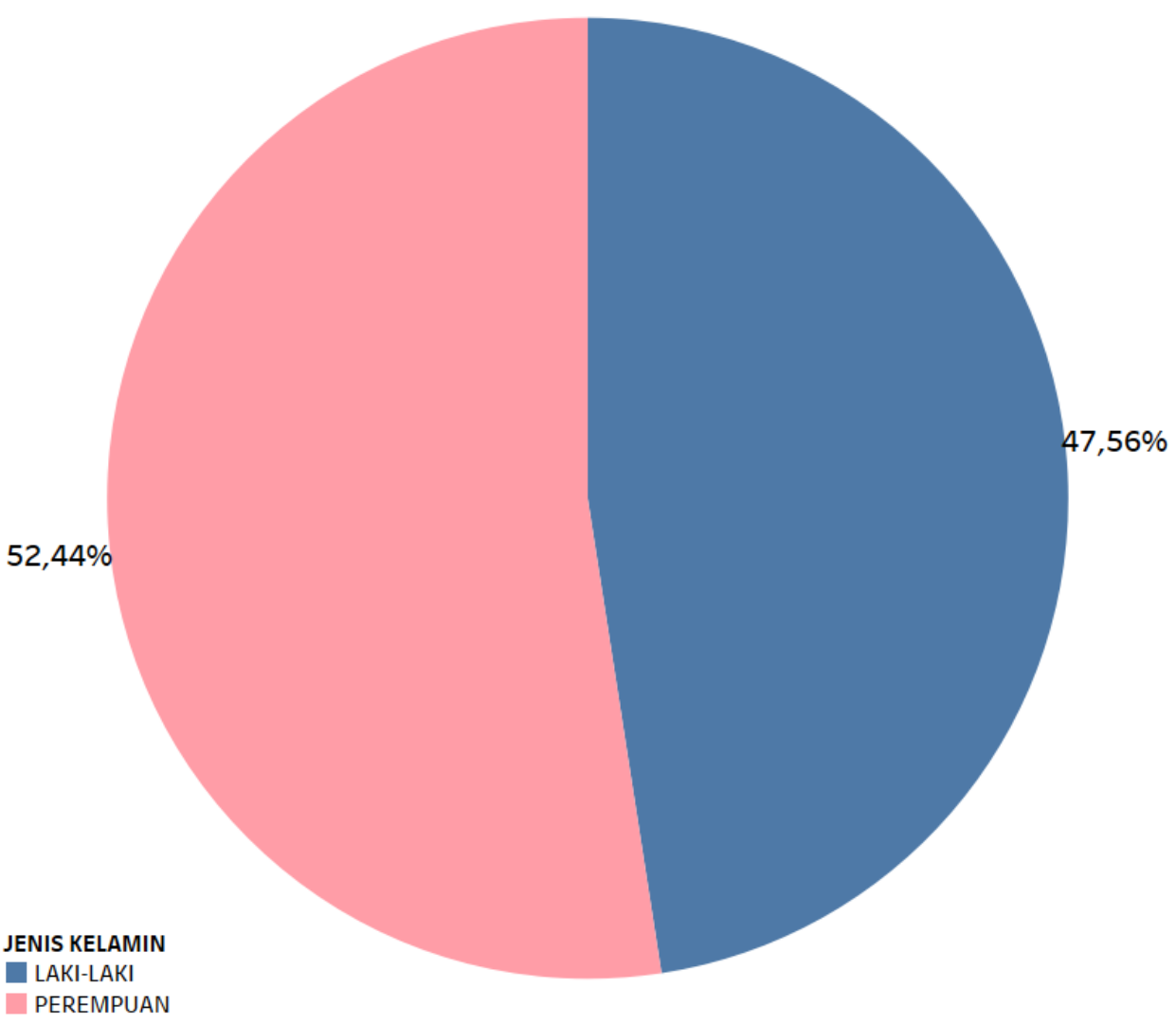


JUMLAH KASUS KONFIRMASI POSITIF COVID-19 BERDASARKAN JENIS KELAMIN

16 Januari 2023



PROSENTASE KASUS KONFIRMASI POSITIF COVID-19 BERDASARKAN JENIS KELAMIN



KETERSEDIAAN TEMPAT TIDUR KOTA MALANG

Tanggal 16 Januari 2023

No	RUMAH SAKIT	RUANG ISOLASI								IGD COVID			
		ICU				ISOLASI				Kapasitas	Terisi	Siap Digunakan	BOR
		Kapasitas	Terisi	Siap Digunakan	BOR	Kapasitas	Terisi	Siap Digunakan	BOR				
1	RSUD Dr. Saiful Anwar	7	4	3	57,14%	58	11	47	18,97%	20	0	20	0,00%
2	RST Dr. Soepraoen	7	0	7	0,00%	9	0	9	0,00%	14	0	14	0,00%
3	RS Lavallette	5	0	5	0,00%	20	2	18	10,00%	6	0	6	0,00%
4	RS Pantj Waluya Sawahan	2	0	2	0,00%	34	0	34	0,00%	7	0	7	0,00%
5	RS Islam Malang (unisma)	6	0	6	0,00%	21	0	21	0,00%	5	0	5	0,00%
6	RSI Aisyiyah	3	0	3	0,00%	36	0	36	0,00%	10	0	10	0,00%
7	RS Hermina Tangkubanprahu	2	0	2	0,00%	13	0	13	0,00%	5	0	5	0,00%
8	RS Pantj Nirmala	5	0	5	0,00%	24	2	22	8,33%	5	0	5	0,00%
9	RSUD Kota Malang	1	0	1	0,00%	21	1	20	4,76%	3	0	3	0,00%
10	RS Persada Hospital	1	0	1	0,00%	64	2	62	3,13%	4	0	4	0,00%
	JUMLAH	39	4	35	10,26%	300	18	282	6,00%	79	0	79	0,00%

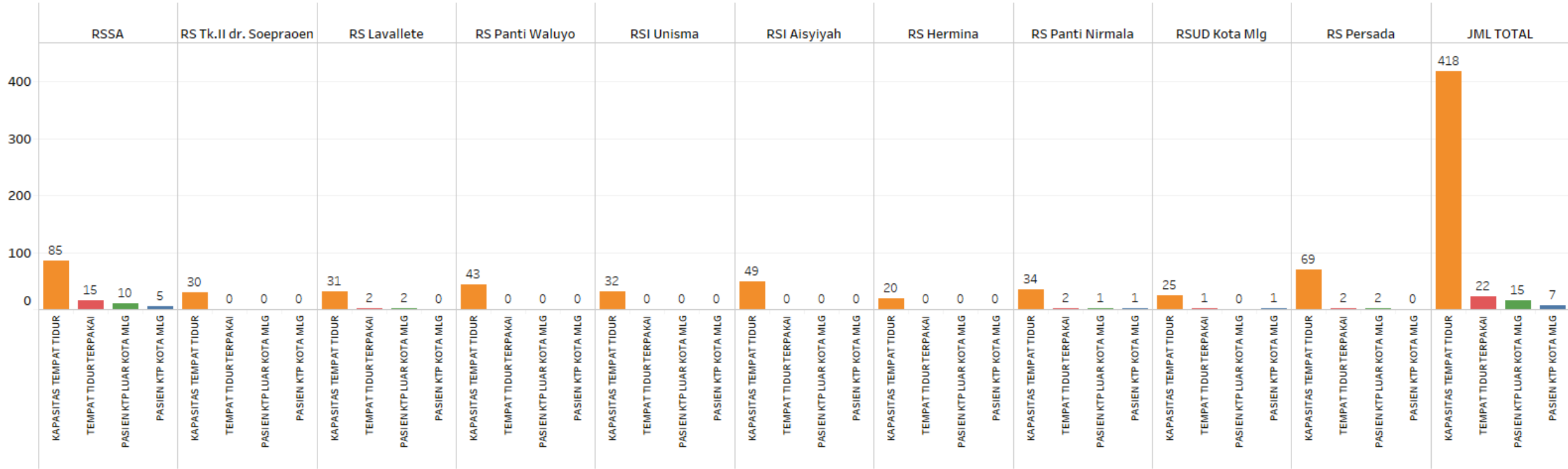
No	ISOTER	Kapasitas	Terisi	Siap Digunakan	BOR
1	Isoter SKB Pandanwangi	52	0	52	0,00%
	JUMLAH TOTAL	52	0	52	0,00%

Sumber Data : Dinas Kesehatan Kota Malang

Catatan : Update terakhir

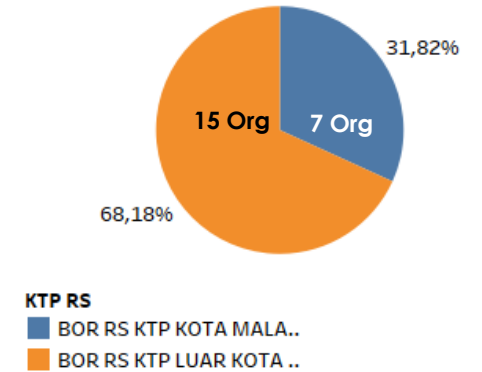
PENGGUNAAN TEMPAT TIDUR RUMAH SAKIT UNTUK PASIEN COVID

Tanggal, 16 Januari 2023



RUMAH SAKIT	KAPASITAS TEMPAT TIDUR	TEMPAT TIDUR TERPAKAI	BOR TOTAL	PASIENTER KTP KOTA MLG	PROSENTASE PASIENTER KTP KOTA MLG	PASIENTER KTP LUAR KOTA MLG	PROSENTASE PASIENTER KTP LUAR KOTA MLG
RSSA	85	15.0	17,65%	5.0	5,88%	10.0	11,76%
RS Tk.II dr. Soepraoen	30	0.0	0,00%	0.0	0,00%	0.0	0,00%
RS Lavallette	31	2.0	6,45%	0.0	0,00%	2.0	6,45%
RS Pant Waluyo	43	0.0	0,00%	0.0	0,00%	0.0	0,00%
RSI Unisma	32	0.0	0,00%	0.0	0,00%	0.0	0,00%
RSI Aisyiyah	49	0.0	0,00%	0.0	0,00%	0.0	0,00%
RS Hermina	20	0.0	0,00%	0.0	0,00%	0.0	0,00%
RS Pant Nirmala	34	2.0	5,88%	1.0	2,94%	1.0	2,94%
RSUD Kota Mlg	25	1.0	4,00%	1.0	4,00%	0.0	0,00%
RS Persada	69	2.0	2,90%	0.0	0,00%	2.0	2,90%
JML TOTAL	418	22.0	5,26%	7.0	1,67%	15.0	3,59%

PROSENTASE DARI TOTAL PASIEN RS SESUAI ALAMAT KTP

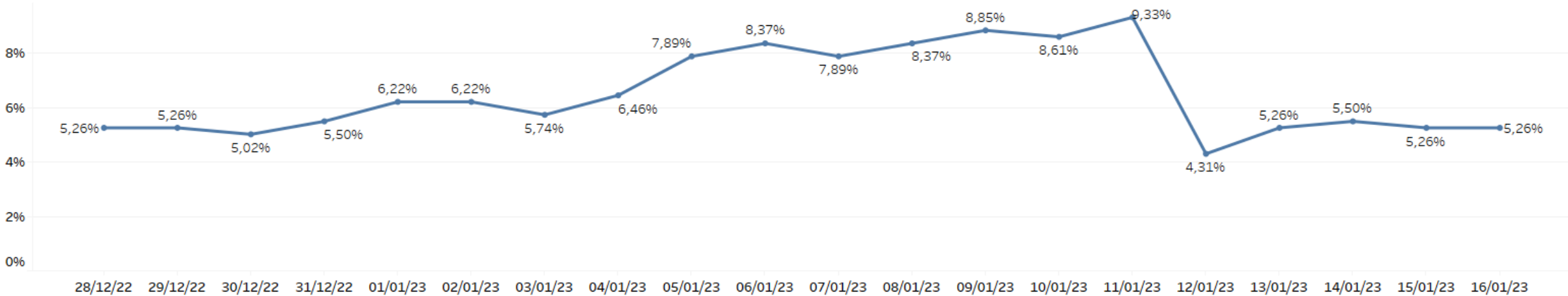


Sumber Data : Dinkes Kota Malang

Bed Occupancy Rate (BOR) Rumah Sakit dalam 20 hari terakhir

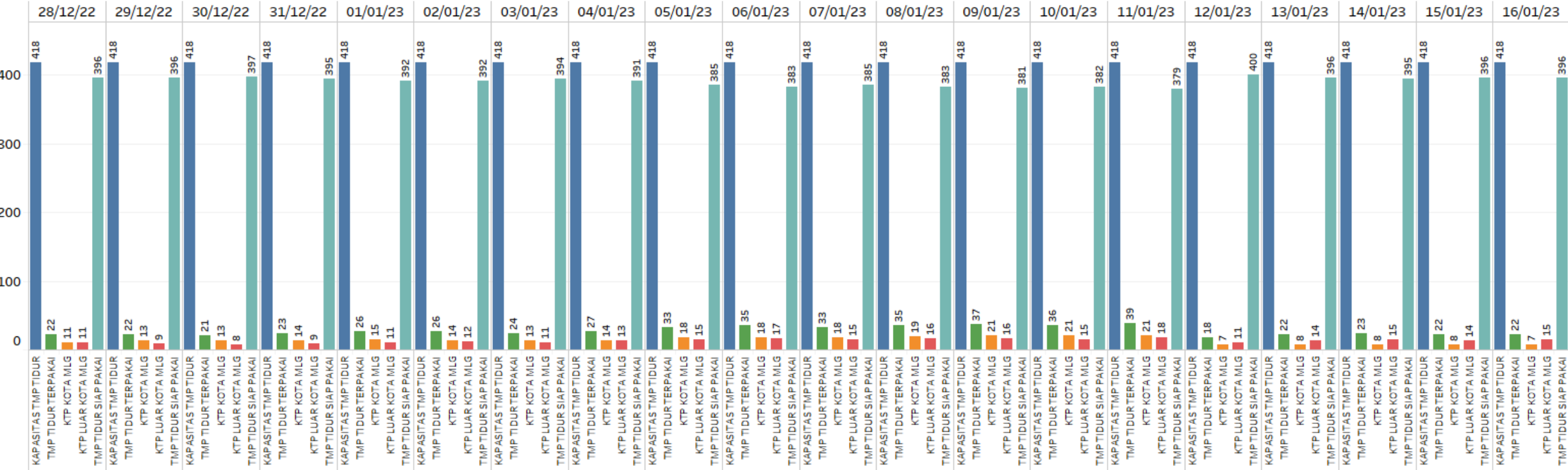
(BOR = Jumlah Tempat Tidur Tersedia dibanding Jumlah Tempat Tidur Terpakai)

PROSENTASE BOR RUMAH SAKIT



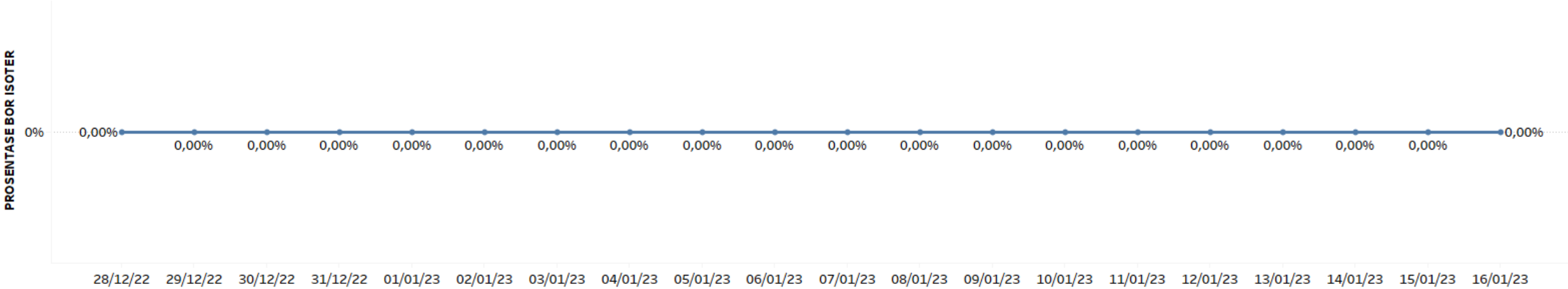
Pemakaian Tempat Tidur Rumah Sakit

JUMLAH TEMPAT TIDUR

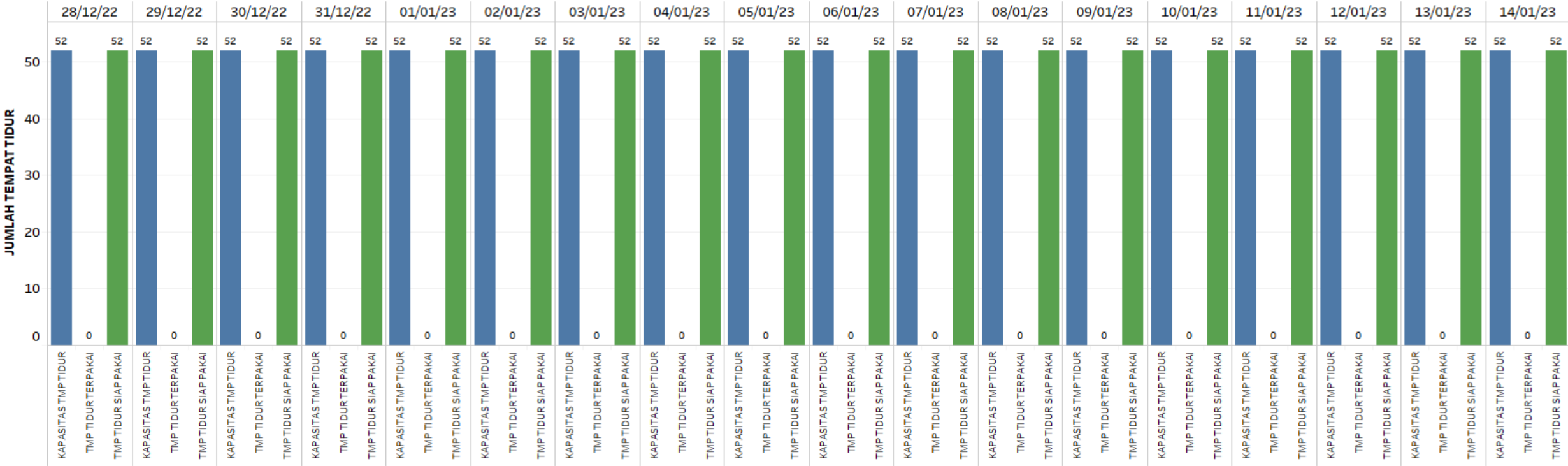


Bed Occupancy Rate (BOR) Isoter SKB Pandanwangi dalam 20 hari terakhir

(BOR = Jumlah Tempat Tidur Tersedia dibanding Jumlah Tempat Tidur Terpakai)



Pemakaian Tempat Tidur Isoter SKB Pandanwangi





SCAN ME



Data diolah oleh :



**BIDANG STATISTIK
DAN PERSANDIAN**
DINAS KOMUNIKASI DAN INFORMATIKA KOTA MALANG



Dokumen ini telah ditandatangani secara elektronik dan terenkripsi menggunakan **sertifikat elektronik** yang diterbitkan oleh Balai Sertifikasi Elektronik (BSrE) Badan Siber dan Sandi Negara (BSSN). -----

